

ΔΗΜΟΣ ΣΟΥΦΛΙΟΥ

**Υπηρεσίες Συμβούλου για την Εκπόνηση
Επιχειρησιακού Σχεδίου για την Εξασφάλιση
Κοινόχρηστων και Κοινοφελών Χώρων
(Ε.Σ.Ε.Κ.Κ.) του Δήμου Σουφλίου
σύμφωνα με το άρθρο 92 του Ν.4759/2020**

ΣΕΠΤΕΜΒΡΙΟΣ 2023



**Χρηματοδοτικό Πρόγραμμα: «Δράσεις Περιβαλλοντικού Ισοζυγίου» 2021
Α.Π.2 «Αστική Αναζωογόνηση & Λοιπές Δράσεις Περιβαλλοντικού Ισοζυγίου»**

Η δράση χρηματοδοτείται από το Πράσινο Ταμείο.



ΠΡΑΣΙΝΟ ΤΑΜΕΙΟ

Πίνακας Περιεχομένων

1. Εισαγωγικό σημείωμα για την δράση του Πράσινου Ταμείου και το αντικείμενο και σκοπό της μελέτης	5
2. Εισαγωγή - Γενικά Στοιχεία	6
2.1. Μεθοδολογία υλοποίησης διαδικασίας καταγραφής και επεξεργασίας Κτηματολογικών και Πολεοδομικών δεδομένων	6
2.1.1. Γενικά Στοιχεία - Αντικείμενο των τεχνικών οδηγιών σύνταξης του Ε.Σ.Ε.Κ.Κ.	6
2.1.2. Παραδοτέα Στοιχεία	10
3. Ιστορικό με την πορεία υλοποίησης και εφαρμογής του Ρυμ. Σχεδίου Σουφλίου	13
3.1. Διοικητική Ένταξη	13
3.2. Δημογραφικά Χαρακτηριστικά.....	13
3.3. Πολεοδομικό Καθεστώς	14
3.3.1 Ιστορικό Ρυμοτομικών Σχεδίων Δ/Ε Σουφλίου	29
3.3.2 Ιστορικό Ρυμοτομικών Σχεδίων Δ/Ε Ορφέα	35
3.3.3 Ιστορικό Ρυμοτομικών Σχεδίων Δ/Ε Τυχερού	40
4. Μεθοδολογία Υλοποίησης - Περιγραφή Διαδικασίας Καταγραφής & Επεξεργασίας - Βήματα Υλοποίησης	53
4.1 Καταγραφή Υπάρχουσας Κατάστασης – Τεκμηρίωση Ιεράρχησης - Αναγκαιότητα	56
4.1.1 Καταγραφή Δ/Ε Σουφλίου	57
4.1.2 Καταγραφή Δ/Ε Ορφέα	100
4.1.3 Καταγραφή Δ/Ε Τυχερού	104
5. Χρονοδιάγραμμα Υλοποίησης Ενεργειών	108
6. Προτάσεις - Συμπεράσματα	109
6.1.1 Προτάσεις Δ/Ε Σουφλίου	109
6.1.2 Προτάσεις Δ/Ε Ορφέα	110
6.1.3 Προτάσεις Δ/Ε Τυχερού	110
6.2. Συμπεράσματα	111

ΠΙΝΑΚΑΣ ΠΑΡΑΡΤΗΜΑΤΩΝ / ΔΙΑΓΡΑΜΜΑΤΩΝ

A.	B.1.1α1 ΔΙΑΓΡΑΜΜΑ ΤΩΝ ΘΕΣΕΩΝ ΤΩΝ ΚΟΙΝΟΧΡΗΣΤΩΝ ΚΑΙ ΚΟΙΝΩΦΕΛΩΝ ΧΩΡΩΝ Δ/Ε ΣΟΥΦΛΙΟΥ – ΣΟΥΦΛΙ (κλίμακας 1:8.000)	114
A.	B.1.1α2 ΔΙΑΓΡΑΜΜΑ ΤΩΝ ΘΕΣΕΩΝ ΤΩΝ ΚΟΙΝΟΧΡΗΣΤΩΝ ΚΑΙ ΚΟΙΝΩΦΕΛΩΝ ΧΩΡΩΝ Δ/Ε ΣΟΥΦΛΙΟΥ – ΓΙΑΝΝΟΥΛΗ (κλίμακας 1:5.000)	115
A.	B.1.1α3 ΔΙΑΓΡΑΜΜΑ ΤΩΝ ΘΕΣΕΩΝ ΤΩΝ ΚΟΙΝΟΧΡΗΣΤΩΝ ΚΑΙ ΚΟΙΝΩΦΕΛΩΝ ΧΩΡΩΝ Δ/Ε ΣΟΥΦΛΙΟΥ – ΣΙΔΗΡΩ (κλίμακας 1:2.000)	116
A.	B.1.1α4 ΔΙΑΓΡΑΜΜΑ ΤΩΝ ΘΕΣΕΩΝ ΤΩΝ ΚΟΙΝΟΧΡΗΣΤΩΝ ΚΑΙ ΚΟΙΝΩΦΕΛΩΝ ΧΩΡΩΝ Δ/Ε ΣΟΥΦΛΙΟΥ – ΚΟΤΡΩΝΙΑ (κλίμακας 1:4.000)	117
A.	B.1.1α5 ΔΙΑΓΡΑΜΜΑ ΤΩΝ ΘΕΣΕΩΝ ΤΩΝ ΚΟΙΝΟΧΡΗΣΤΩΝ ΚΑΙ ΚΟΙΝΩΦΕΛΩΝ ΧΩΡΩΝ Δ/Ε ΣΟΥΦΛΙΟΥ – ΛΥΚΟΦΩΣ (κλίμακας 1:4.000) ..	118
A.	B.1.1α6 ΔΙΑΓΡΑΜΜΑ ΤΩΝ ΘΕΣΕΩΝ ΤΩΝ ΚΟΙΝΟΧΡΗΣΤΩΝ ΚΑΙ ΚΟΙΝΩΦΕΛΩΝ ΧΩΡΩΝ Δ/Ε ΣΟΥΦΛΙΟΥ – ΛΑΓΥΝΑ (κλίμακας 1:5.000)	119
B.	B.1.1β1 ΔΙΑΓΡΑΜΜΑ ΤΩΝ ΘΕΣΕΩΝ ΤΩΝ ΚΟΙΝΟΧΡΗΣΤΩΝ ΚΑΙ ΚΟΙΝΩΦΕΛΩΝ ΧΩΡΩΝ Δ/Ε ΟΡΦΕΑ – ΠΡΩΤΟΚΚΛΗΣΙ (κλίμακας 1:5.000)	120
B.	B.1.1β2 ΔΙΑΓΡΑΜΜΑ ΤΩΝ ΘΕΣΕΩΝ ΤΩΝ ΚΟΙΝΟΧΡΗΣΤΩΝ ΚΑΙ ΚΟΙΝΩΦΕΛΩΝ ΧΩΡΩΝ Δ/Ε ΟΡΦΕΑ – ΚΥΡΙΑΚΗ (κλίμακας 1:5.000)	121
B.	B.1.1β3 ΔΙΑΓΡΑΜΜΑ ΤΩΝ ΘΕΣΕΩΝ ΤΩΝ ΚΟΙΝΟΧΡΗΣΤΩΝ ΚΑΙ ΚΟΙΝΩΦΕΛΩΝ ΧΩΡΩΝ Δ/Ε ΟΡΦΕΑ – ΜΑΥΡΟΚΚΛΗΣΙ (κλίμακας 1:4.000)	122
B.	B.1.1β4 ΔΙΑΓΡΑΜΜΑ ΤΩΝ ΘΕΣΕΩΝ ΤΩΝ ΚΟΙΝΟΧΡΗΣΤΩΝ ΚΑΙ ΚΟΙΝΩΦΕΛΩΝ ΧΩΡΩΝ Δ/Ε ΟΡΦΕΑ – ΜΙΚΡΟ ΔΕΡΕΙΟ (κλίμακας 1:4.000)	123
B.	B.1.1β5 ΔΙΑΓΡΑΜΜΑ ΤΩΝ ΘΕΣΕΩΝ ΤΩΝ ΚΟΙΝΟΧΡΗΣΤΩΝ ΚΑΙ ΚΟΙΝΩΦΕΛΩΝ ΧΩΡΩΝ Δ/Ε ΟΡΦΕΑ – ΡΟΥΣΣΑ (κλίμακας 1:3.000)	124
B.	B.1.1β6 ΔΙΑΓΡΑΜΜΑ ΤΩΝ ΘΕΣΕΩΝ ΤΩΝ ΚΟΙΝΟΧΡΗΣΤΩΝ ΚΑΙ ΚΟΙΝΩΦΕΛΩΝ ΧΩΡΩΝ Δ/Ε ΟΡΦΕΑ – ΜΕΓΑΛΟ ΔΕΡΕΙΟ (κλίμακας 1:4.000)	125
Γ.	B.1.1γ1 ΔΙΑΓΡΑΜΜΑ ΤΩΝ ΘΕΣΕΩΝ ΤΩΝ ΚΟΙΝΟΧΡΗΣΤΩΝ ΚΑΙ ΚΟΙΝΩΦΕΛΩΝ ΧΩΡΩΝ Δ/Ε ΤΥΧΕΡΟΥ – ΤΥΧΕΡΟ (κλίμακας 1:8.000)	126
Γ.	B.1.1γ2 ΔΙΑΓΡΑΜΜΑ ΤΩΝ ΘΕΣΕΩΝ ΤΩΝ ΚΟΙΝΟΧΡΗΣΤΩΝ ΚΑΙ ΚΟΙΝΩΦΕΛΩΝ ΧΩΡΩΝ Δ/Ε ΤΥΧΕΡΟΥ – ΠΡΟΒΑΤΩΝΑΣ (κλίμακας 1:6.000)	127
Γ.	B.1.1γ3 ΔΙΑΓΡΑΜΜΑ ΤΩΝ ΘΕΣΕΩΝ ΤΩΝ ΚΟΙΝΟΧΡΗΣΤΩΝ ΚΑΙ ΚΟΙΝΩΦΕΛΩΝ ΧΩΡΩΝ Δ/Ε ΤΥΧΕΡΟΥ – ΘΥΜΑΡΙΑ (κλίμακας 1:5.000)	128
Γ.	B.1.1γ4 ΔΙΑΓΡΑΜΜΑ ΤΩΝ ΘΕΣΕΩΝ ΤΩΝ ΚΟΙΝΟΧΡΗΣΤΩΝ ΚΑΙ ΚΟΙΝΩΦΕΛΩΝ ΧΩΡΩΝ Δ/Ε ΤΥΧΕΡΟΥ – ΤΑΥΡΗ (κλίμακας 1:5.000)	129
Γ.	B.1.1γ5 ΔΙΑΓΡΑΜΜΑ ΤΩΝ ΘΕΣΕΩΝ ΤΩΝ ΚΟΙΝΟΧΡΗΣΤΩΝ ΚΑΙ ΚΟΙΝΩΦΕΛΩΝ ΧΩΡΩΝ Δ/Ε ΤΥΧΕΡΟΥ – ΦΥΛΑΚΤΟ (κλίμακας 1:4.000)	130
Γ.	B.1.1γ6 ΔΙΑΓΡΑΜΜΑ ΤΩΝ ΘΕΣΕΩΝ ΤΩΝ ΚΟΙΝΟΧΡΗΣΤΩΝ ΚΑΙ ΚΟΙΝΩΦΕΛΩΝ ΧΩΡΩΝ Δ/Ε ΤΥΧΕΡΟΥ – ΛΥΡΑ (κλίμακας 1:4.000)	131
Δ.	B.1.1α ΠΙΝΑΚΑΣ ΒΑΣΗΣ ΔΕΔΟΜΕΝΩΝ ΤΟΥ ΣΥΝΟΛΟΥ ΤΩΝ ΚΟΙΝΟΧΡΗΣΤΩΝ ΚΑΙ ΚΟΙΝΩΦΕΛΩΝ ΧΩΡΩΝ Δ/Ε ΣΟΥΦΛΙΟΥ	132
E.	B.1.1β ΠΙΝΑΚΑΣ ΒΑΣΗΣ ΔΕΔΟΜΕΝΩΝ ΤΟΥ ΣΥΝΟΛΟΥ ΤΩΝ ΚΟΙΝΟΧΡΗΣΤΩΝ ΚΑΙ ΚΟΙΝΩΦΕΛΩΝ ΧΩΡΩΝ Δ/Ε ΟΡΦΕΑ	136

DAMNATO I.K.E.

Πρεβέζης 3, 153 43 Αγ. Παρασκευή

Τηλ: 210-6017954, E-mail: info@damnato.gr, Web: www.damnato.gr

Z.	B.1.1γ ΠΙΝΑΚΑΣ ΒΑΣΗΣ ΔΕΔΟΜΕΝΩΝ ΤΟΥ ΣΥΝΟΛΟΥ ΤΩΝ ΚΟΙΝΟΧΡΗΣΤΩΝ ΚΑΙ ΚΟΙΝΩΦΕΛΩΝ ΧΩΡΩΝ Δ/Ε ΤΥΧΕΡΟΥ	137
H.	B.1.2α1 ΔΙΑΓΡΑΜΜΑ ΤΩΝ ΘΕΣΕΩΝ ΤΩΝ ΚΟΙΝΟΧΡΗΣΤΩΝ ΚΑΙ ΚΟΙΝΩΦΕΛΩΝ ΧΩΡΩΝ ΠΟΥ ΔΕΝ ΕΧΟΥΝ ΑΠΑΛΛΟΤΡΙΩΘΕΙ Δ/Ε ΣΟΥΦΛΙΟΥ – ΣΟΥΦΛΙ (κλίμακας 1:8.000)	138
H.	B.1.2α2 ΔΙΑΓΡΑΜΜΑ ΤΩΝ ΘΕΣΕΩΝ ΤΩΝ ΚΟΙΝΟΧΡΗΣΤΩΝ ΚΑΙ ΚΟΙΝΩΦΕΛΩΝ ΧΩΡΩΝ ΠΟΥ ΔΕΝ ΕΧΟΥΝ ΑΠΑΛΛΟΤΡΙΩΘΕΙ Δ/Ε ΣΟΥΦΛΙΟΥ – ΓΙΑΝΝΟΥΛΗ (κλίμακας 1:5.000)	139
H.	B.1.2α4 ΔΙΑΓΡΑΜΜΑ ΤΩΝ ΘΕΣΕΩΝ ΤΩΝ ΚΟΙΝΟΧΡΗΣΤΩΝ ΚΑΙ ΚΟΙΝΩΦΕΛΩΝ ΧΩΡΩΝ ΠΟΥ ΔΕΝ ΕΧΟΥΝ ΑΠΑΛΛΟΤΡΙΩΘΕΙ Δ/Ε ΣΟΥΦΛΙΟΥ – ΚΟΤΡΩΝΙΑ (κλίμακας 1:4.000)	140
H.	B.1.2α5 ΔΙΑΓΡΑΜΜΑ ΤΩΝ ΘΕΣΕΩΝ ΤΩΝ ΚΟΙΝΟΧΡΗΣΤΩΝ ΚΑΙ ΚΟΙΝΩΦΕΛΩΝ ΧΩΡΩΝ ΠΟΥ ΔΕΝ ΕΧΟΥΝ ΑΠΑΛΛΟΤΡΙΩΘΕΙ Δ/Ε ΣΟΥΦΛΙΟΥ – ΛΥΚΟΦΩΣ (κλίμακας 1:4.000)	141
H.	B.1.2α6 ΔΙΑΓΡΑΜΜΑ ΤΩΝ ΘΕΣΕΩΝ ΤΩΝ ΚΟΙΝΟΧΡΗΣΤΩΝ ΚΑΙ ΚΟΙΝΩΦΕΛΩΝ ΧΩΡΩΝ ΠΟΥ ΔΕΝ ΕΧΟΥΝ ΑΠΑΛΛΟΤΡΙΩΘΕΙ Δ/Ε ΣΟΥΦΛΙΟΥ – ΛΑΓΥΝΑ (κλίμακας 1:5.000)	142
Θ.	B.1.2β1 ΔΙΑΓΡΑΜΜΑ ΤΩΝ ΘΕΣΕΩΝ ΤΩΝ ΚΟΙΝΟΧΡΗΣΤΩΝ ΚΑΙ ΚΟΙΝΩΦΕΛΩΝ ΧΩΡΩΝ ΠΟΥ ΔΕΝ ΕΧΟΥΝ ΑΠΑΛΛΟΤΡΙΩΘΕΙ Δ/Ε ΟΡΦΕΑ – ΠΡΩΤΟΚΚΛΗΣΙ (κλίμακας 1:5.000)	143
Θ.	B.1.2β2 ΔΙΑΓΡΑΜΜΑ ΤΩΝ ΘΕΣΕΩΝ ΤΩΝ ΚΟΙΝΟΧΡΗΣΤΩΝ ΚΑΙ ΚΟΙΝΩΦΕΛΩΝ ΧΩΡΩΝ ΠΟΥ ΔΕΝ ΕΧΟΥΝ ΑΠΑΛΛΟΤΡΙΩΘΕΙ Δ/Ε ΟΡΦΕΑ – ΚΥΡΙΑΚΗ (κλίμακας 1:5.000)	144
Θ.	B.1.2β3 ΔΙΑΓΡΑΜΜΑ ΤΩΝ ΘΕΣΕΩΝ ΤΩΝ ΚΟΙΝΟΧΡΗΣΤΩΝ ΚΑΙ ΚΟΙΝΩΦΕΛΩΝ ΧΩΡΩΝ ΠΟΥ ΔΕΝ ΕΧΟΥΝ ΑΠΑΛΛΟΤΡΙΩΘΕΙ Δ/Ε ΟΡΦΕΑ – ΜΑΥΡΟΚΚΛΗΣΙ (κλίμακας 1:4.000)	145
Θ.	B.1.2β4 ΔΙΑΓΡΑΜΜΑ ΤΩΝ ΘΕΣΕΩΝ ΤΩΝ ΚΟΙΝΟΧΡΗΣΤΩΝ ΚΑΙ ΚΟΙΝΩΦΕΛΩΝ ΧΩΡΩΝ ΠΟΥ ΔΕΝ ΕΧΟΥΝ ΑΠΑΛΛΟΤΡΙΩΘΕΙ Δ/Ε ΟΡΦΕΑ – ΜΙΚΡΟ ΔΕΡΕΙΟ (κλίμακας 1:4.000)	146
Θ.	B.1.2β5 ΔΙΑΓΡΑΜΜΑ ΤΩΝ ΘΕΣΕΩΝ ΤΩΝ ΚΟΙΝΟΧΡΗΣΤΩΝ ΚΑΙ ΚΟΙΝΩΦΕΛΩΝ ΧΩΡΩΝ ΠΟΥ ΔΕΝ ΕΧΟΥΝ ΑΠΑΛΛΟΤΡΙΩΘΕΙ Δ/Ε ΟΡΦΕΑ – ΡΟΥΣΣΑ (κλίμακας 1:3.000)	147
Θ.	B.1.2β6 ΔΙΑΓΡΑΜΜΑ ΤΩΝ ΘΕΣΕΩΝ ΤΩΝ ΚΟΙΝΟΧΡΗΣΤΩΝ ΚΑΙ ΚΟΙΝΩΦΕΛΩΝ ΧΩΡΩΝ ΠΟΥ ΔΕΝ ΕΧΟΥΝ ΑΠΑΛΛΟΤΡΙΩΘΕΙ Δ/Ε ΟΡΦΕΑ – ΜΕΓΑΛΟ ΔΕΡΕΙΟ (κλίμακας 1:4.000)	148
I.	B.1.2γ1 ΔΙΑΓΡΑΜΜΑ ΤΩΝ ΘΕΣΕΩΝ ΤΩΝ ΚΟΙΝΟΧΡΗΣΤΩΝ ΚΑΙ ΚΟΙΝΩΦΕΛΩΝ ΧΩΡΩΝ ΠΟΥ ΔΕΝ ΕΧΟΥΝ ΑΠΑΛΛΟΤΡΙΩΘΕΙ Δ/Ε ΤΥΧΕΡΟΥ – ΤΥΧΕΡΟ (κλίμακας 1:8.000)	149
I.	B.1.2γ2 ΔΙΑΓΡΑΜΜΑ ΤΩΝ ΘΕΣΕΩΝ ΤΩΝ ΚΟΙΝΟΧΡΗΣΤΩΝ ΚΑΙ ΚΟΙΝΩΦΕΛΩΝ ΧΩΡΩΝ ΠΟΥ ΔΕΝ ΕΧΟΥΝ ΑΠΑΛΛΟΤΡΙΩΘΕΙ Δ/Ε ΤΥΧΕΡΟΥ – ΠΡΟΒΑΤΩΝΑΣ (κλίμακας 1:6.000)	150
I.	B.1.2γ3 ΔΙΑΓΡΑΜΜΑ ΤΩΝ ΘΕΣΕΩΝ ΤΩΝ ΚΟΙΝΟΧΡΗΣΤΩΝ ΚΑΙ ΚΟΙΝΩΦΕΛΩΝ ΧΩΡΩΝ ΠΟΥ ΔΕΝ ΕΧΟΥΝ ΑΠΑΛΛΟΤΡΙΩΘΕΙ Δ/Ε ΤΥΧΕΡΟΥ – ΘΥΜΑΡΙΑ (κλίμακας 1:5.000)	151
I.	B.1.2γ5 ΔΙΑΓΡΑΜΜΑ ΤΩΝ ΘΕΣΕΩΝ ΤΩΝ ΚΟΙΝΟΧΡΗΣΤΩΝ ΚΑΙ ΚΟΙΝΩΦΕΛΩΝ ΧΩΡΩΝ ΠΟΥ ΔΕΝ ΕΧΟΥΝ ΑΠΑΛΛΟΤΡΙΩΘΕΙ Δ/Ε ΤΥΧΕΡΟΥ – ΦΥΛΑΚΤΟ (κλίμακας 1:4.000)	152
K.	B.1.2α ΠΙΝΑΚΑΣ ΒΑΣΗΣ ΔΕΔΟΜΕΝΩΝ ΤΩΝ ΚΟΙΝΟΧΡΗΣΤΩΝ ΚΑΙ ΚΟΙΝΩΦΕΛΩΝ ΧΩΡΩΝ ΠΟΥ ΔΕΝ ΕΧΟΥΝ ΑΠΑΛΛΟΤΡΙΩΘΕΙ Δ/Ε ΣΟΥΦΛΙΟΥ	153
Λ.	B.1.2β ΠΙΝΑΚΑΣ ΒΑΣΗΣ ΔΕΔΟΜΕΝΩΝ ΤΩΝ ΚΟΙΝΟΧΡΗΣΤΩΝ ΚΑΙ ΚΟΙΝΩΦΕΛΩΝ ΧΩΡΩΝ ΠΟΥ ΔΕΝ ΕΧΟΥΝ ΑΠΑΛΛΟΤΡΙΩΘΕΙ Δ/Ε ΟΡΦΕΑ	156
M.	B.1.2γ ΠΙΝΑΚΑΣ ΒΑΣΗΣ ΔΕΔΟΜΕΝΩΝ ΤΩΝ ΚΟΙΝΟΧΡΗΣΤΩΝ ΚΑΙ ΚΟΙΝΩΦΕΛΩΝ ΧΩΡΩΝ ΠΟΥ ΔΕΝ ΕΧΟΥΝ ΑΠΑΛΛΟΤΡΙΩΘΕΙ Δ/Ε ΤΥΧΕΡΟΥ	157

ΨΗΦΙΑΚΗ ΒΑΣΗ ΔΕΔΟΜΕΝΩΝ

USB Stick

DAMNATO I.K.E.

Πρεβέζης 3, 153 43 Αγ. Παρασκευή

Τηλ: 210-6017954, E-mail: info@damnato.gr , Web: www.damnato.gr

1. Εισαγωγικό σημείωμα για την δράση του Πράσινου Ταμείου και το αντικείμενο και σκοπό της μελέτης

Το Πράσινο Ταμείο είναι Νομικό Πρόσωπο Δημοσίου Δικαίου του ΥΠΕΝ που συστάθηκε με το Ν.3889/10 (ΦΕΚ 182Α'/10) «Χρηματοδότηση Περιβαλλοντικών Παρεμβάσεων, Πράσινο Ταμείο, Κύρωση Δασικών Χαρτών και άλλες διατάξεις». Αποτελεί συνέχεια του Ειδικού Ταμείου Εφαρμογής Ρυθμιστικών και Πολεοδομικών Σχεδίων (ΕΤΕΡΠΣ). Το Πράσινο Ταμείο διαχειρίζεται τους πόρους του «Ταμείου Περιβαλλοντικού Ισοζυγίου», του «Γαλάζιου Ταμείου» και του «Ειδικού Φορέα Δασών».

Σκοπός του Πράσινου Ταμείου είναι η ενίσχυση της ανάπτυξης μέσω της προστασίας του περιβάλλοντος με την διαχειριστική, οικονομική, τεχνική και χρηματοπιστωτική υποστήριξη προγραμμάτων, μέτρων, παρεμβάσεων και ενεργειών που αποβλέπουν στην ανάδειξη και αποκατάσταση του περιβάλλοντος, η στήριξη της περιβαλλοντικής πολιτικής της χώρας και η εξυπηρέτηση του δημόσιου και κοινωνικού συμφέροντος μέσω της διοίκησης, διαχείρισης και αξιοποίησης των πόρων που προβλέπονται στα άρθρα 3 και 7 του Ν.3889/10.

Το Πράσινο Ταμείο, για την επίτευξη του σκοπού του σχεδιάζει και υλοποιεί Χρηματοδοτικά Προγράμματα για την προώθηση έργων, δράσεων και λοιπών παρεμβάσεων προς όφελος του φυσικού και οικιστικού περιβάλλοντος, στο πλαίσιο των προτεραιοτήτων της σχετικής εθνικής στρατηγικής για το περιβάλλον. Τα Χρηματοδοτικά Προγράμματα, στο πλαίσιο διασφάλισης της διαφάνειας των χρηματοδοτήσεων και της εξυπηρέτησης των στόχων των αντίστοιχων περιβαλλοντικών και λοιπών χωρικών πολιτικών, διαρθρώνονται σε Άξονες Προτεραιότητας, Μέτρα και Δράσεις, καθορίζουν τους δικαιούχους φορείς, το ύψος της χρηματοδότησης και τα κριτήρια αξιολόγησης των υποβαλλόμενων προτάσεων.

Το Χρηματοδοτικό Πρόγραμμα «ΔΡΑΣΕΙΣ ΠΕΡΙΒΑΛΛΟΝΤΙΚΟΥ ΙΣΟΖΥΓΙΟΥ» ενισχύει έργα, δράσεις και άλλες παρεμβάσεις που στοχεύουν στην περιβαλλοντική αναβάθμιση των πόλεων και στην πολεοδομική αποκατάσταση και εξισορρόπηση της επιβάρυνσης που προκαλείται από τη διατήρηση αυθαίρετων κατασκευών, επιτυγχάνοντας ταυτόχρονα οικονομικούς και κοινωνικούς στόχους. Χρηματοδοτεί δράσεις περιβαλλοντικού ισοζυγίου οι οποίες επιλέγονται από τις προβλεπόμενες στο άρθ. 77 του Ν.4495/17.

Προκειμένου να προωθηθεί ο χωρικός σχεδιασμός, να ολοκληρωθεί η εφαρμογή του σχεδίου πόλης και η απόκτηση των χαρακτηρισμένων κοινόχρηστων και κοινοφελών χώρων, οι δήμοι καταρτίζουν Επιχειρησιακό Σχέδιο εντός των διοικητικών ορίων τους, στο οποίο καταγράφονται, ανά δήμο ή δημοτική ενότητα ή δημοτική κοινότητα, οι χαρακτηρισμένοι από το εγκεκριμένο ρυμοτομικό σχέδιο, κοινόχρηστοι και κοινοφελείς χώροι. Οι χώροι για τους οποίους δεν έχει συντελεστεί ακόμα η απαλλοτρίωση ιεραρχούνται βάσει κριτηρίων ως προς την αναγκαιότητα απόκτησής τους για τον ευρύτερο πολεοδομικό σχεδιασμό του Δήμου λαμβάνοντας υπόψη και το χρόνο που έχει παρέλθει από την επιβολή της ρυμοτομικής απαλλοτρίωσης.

Χωρικό πεδίο εφαρμογής της εν λόγω δράσης είναι τα διοικητικά όρια του δυνητικού δικαιούχου. Το πρόγραμμα χρηματοδοτεί δράσεις που εφαρμόζονται στην περιοχή παρέμβασης του δυνητικού δικαιούχου οι οποίες εφαρμόζουν και συντάσσονται σύμφωνα με τις τεχνικές προδιαγραφές των με αρ. πρωτ. οικ. ΥΠΕΝ/ΔΕΣΕΔΠ/57771/774/14-6-2021, οικ. ΥΠΕΝ/ΔΕΣΕΔΠ/54863/708/30-05-2022 και οικ. ΥΠΕΝ/ΔΕΣΕΔΠ/130896/1564/09-12-2022 Εγκυκλίων Τεχνικών Οδηγιών.

2. Εισαγωγή – Γενικά Στοιχεία

2.1. Μεθοδολογία υλοποίησης διαδικασίας καταγραφής και επεξεργασίας κτηματολογικών και πολεοδομικών δεδομένων.

Η τεχνική έκθεση συντάσσεται σε εφαρμογή των τεχνικών οδηγιών οι οποίες δόθηκαν από το ΥΠΕΝ με τις υπ' αριθμ. πρωτ. οικ. ΥΠΕΝ/ΔΕΣΕΔΠ/57771/774/14-06-2021 και ΥΠΕΝ/ΔΕΣΕΔΠ/54863/708/30-05-2022 εγκυκλίους σε εφαρμογή του άρθρου 92 του Ν. 4759/20, για τη Σύνταξη Επιχειρησιακού Σχεδίου Εξασφάλισης των εγκεκριμένων Κοινοχρήστων και Κοινοφελών Χώρων. Επίσης ακολουθεί τις Τεχνικές Οδηγίες της διευκρινιστικής εγκυκλίου (α.π. οικ. ΥΠΕΝ/ΔΕΣΕΔΠ/130896/1564/09-12-2022) ως προς τα παραδοτέα γεωχωρικά δεδομένα.

Συνοδεύει και αποτελεί αναπόσπαστο κομμάτι της μελέτης που αφορά την δράση: «Σύνταξη Επιχειρησιακού σχεδίου για την εξασφάλιση των Κοινοχρήστων και Κοινοφελών χώρων Ε.Σ.Ε.Κ.Κ.» στο πλαίσιο του χρηματοδοτικού προγράμματος «Δράσεις Περιβαλλοντικού Ισοζυγίου» 2021, Α.Π.2 «Αστική Αναζωογόνηση & Λοιπές Δράσεις Περιβαλλοντικού Ισοζυγίου». Η δράση αυτή χρηματοδοτείται από το Χρηματοδοτικό Πρόγραμμα: «ΔΡΑΣΕΙΣ ΠΕΡΙΒΑΛΛΟΝΤΙΚΟΥ ΙΣΟΖΥΓΙΟΥ» 2021, Α.Π. 2: «Αστική Αναζωογόνηση & Λοιπές δράσεις Περιβαλλοντικού Ισοζυγίου» του Πράσινου Ταμείου.

Μετά την πρόσκληση του Πράσινου Ταμείου, ανατέθηκε από τον Δήμο Σουφλίου η παροχή Συμβούλου για την εν λόγω δράση, σύμφωνα με την με αριθμ. πρωτ. 389/16-01-2023 σύμβαση (23SYMV012009467 2023-01-20).

2.1.1. Γενικά Στοιχεία - Αντικείμενο των τεχνικών οδηγιών σύνταξης του Ε.Σ.Ε.Κ.Κ.

Αντικείμενο των τεχνικών οδηγιών ήταν η παροχή κατευθύνσεων για τη διαμόρφωση των τελικών παραδοτέων στοιχείων σύμφωνα με την νομοθεσία.

Ο στόχος του Επιχειρησιακού Σχεδίου για την εξασφάλιση των Κοινοχρήστων και Κοινοφελών Χώρων, είναι η συμβολή του στην ολοκλήρωση της εφαρμογής του σχεδίου πόλης, μέσω της απόκτησης των εγκεκριμένων κοινοχρήστων και κοινοφελών χώρων. Προσανατολίζεται κυρίως, στην καταγραφή της νομικά και ιδιοκτησιακά, υπάρχουσας κατάστασης για τους χώρους αυτούς που δεν έχει ακόμη συντελεστεί απαλλοτρίωση. Ειδικότερα στοχεύει στη συλλογή, καταγραφή, οργάνωση και αξιολόγηση των σχετικών στοιχείων των Δήμων με σκοπό να ιεραρχηθούν όλοι οι εγκεκριμένοι κοινόχρηστοι και κοινοφελείς χώροι που κινδυνεύουν να απωλέσουν τον κοινόχρηστο ή κοινοφελή χαρακτήρα τους, εντός μιας πολεοδομικής ενότητας του εγκεκριμένου ρυμοτομικού σχεδίου, λόγω άρσης ρυμοτομικής απαλλοτρίωσης. Στο πλαίσιο αυτό καταγράφονται όλοι οι εγκεκριμένοι χώροι (πολύγωνα) που έχουν κοινόχρηστες ή/και κοινοφελείς χρήσεις γης και που δύναται να επηρεάσουν τα πολεοδομικά μεγέθη μιας περιοχής λόγω άρσης ή μη της ρυμοτομικής τους απαλλοτρίωσης.

Αφορά σε γενική υπηρεσία συμβουλευτικού χαρακτήρα κατά το άρθρο 2 παρ. 1, περ. 9β του Ν.4412/16, καθώς έχει ως αντικείμενο τον σχεδιασμό, προγραμματισμό και οργάνωση του κοινοχρήστου και κοινοφελούς χώρου ενός ΟΤΑ με στόχο την αστική αναζωογόνηση και λειτουργική επάρκεια του χώρου.

Κατά την σύνταξη του Ε.Σ.Ε.Κ.Κ. πραγματοποιείται η συλλογή και η αξιολόγηση των στοιχείων του Δήμου και η εξαγωγή συμπερασμάτων με στόχο την καταγραφή των εγκεκριμένων Κοινοχρήστων και Κοινοφελών Χώρων.

Σε εφαρμογή των ανωτέρω, πραγματοποιείται η καταγραφή της υφισταμένης κατάστασης και η κατάταξη των χώρων αυτών σε μία από τις τέσσερις κατηγορίες, όπως ορίζει η παρ. 2 του άρθρου 92 του Ν.4759/20 και στη συνέχεια γίνεται η ιεράρχηση με βάση την αναγκαιότητά τους για τον ευρύτερο πολεοδομικό σχεδιασμό του Δήμου και της δημοτικής κοινότητας, όπως ορίζει η παρ. 5 του άρθρου 92 του Ν.4759/20. Ειδικότερα, καταγράφονται όλοι οι κοινόχρηστοι και κοινοφελείς χώροι που προβλέπονται στο ισχύον ρυμοτομικό σχέδιο του Δήμου, είτε έχουν ήδη αποκτηθεί, είτε η απαλλοτρίωσή τους δεν έχει ακόμη συντελεστεί για οποιονδήποτε λόγο. Επίσης, υπάρχει η δυνατότητα να γίνει και καταγραφή χώρων για τους οποίους αρμόδιος για την απαλλοτρίωση δεν είναι ο Δήμος, αλλά δύναται να γίνει φορέας απαλλοτρίωσης δυνάμει της παρ. 4 του άρθρου 88 του Ν.4759/20.

Για τη σύνταξη της σχετικής τεχνικής έκθεσης ακολουθούνται οι «Τεχνικές Οδηγίες για τη Σύνταξη Επιχειρησιακού Σχεδίου για την Εξασφάλιση των Κοινόχρηστων και Κοινοφελών Χώρων», όπως αυτές περιγράφονται στην υπ' αριθ. ΥΠΕΝ/ΔΕΣΕΔΠ/54863/708/30.5.2022 εγκύκλιο του Υ.Π.Ε.Ν με την οποία παρέχονται οι κατευθύνσεις για τη διαμόρφωση των παραδοτέων που συντάσσονται σε εφαρμογή του άρθρου 92 του ν. 4759/2020.

Από τις παραπάνω κατευθύνσεις σε ό,τι αφορά την καταγραφή των κοινοχρήστων και κοινοφελών χώρων προβλέπεται ότι:

« Κατά την υλοποίηση των Υπηρεσιών για τη σύνταξη Ε.Σ.Ε.Κ.Κ. πραγματοποιείται η συλλογή και η αξιολόγηση των στοιχείων του Δήμου και εν τέλει η εξαγωγή συμπερασμάτων με κύριο στόχο την καταγραφή των Κοινόχρηστων και Κοινοφελών Χώρων. Στο πλαίσιο αυτό, για την εξασφάλιση των Κοινόχρηστων και Κοινοφελών χώρων, πραγματοποιείται:

- 1. Καταγραφή της υπάρχουσας κατάστασης και κατάταξη των χώρων αυτών σε μία (1) από τις τέσσερις (4) κατηγορίες, όπως ορίζει η παρ. 2 του άρθρου 92 του ν. 4759/2020 και στη συνέχεια,*
- 2. Ιεράρχηση με βάση την αναγκαιότητά τους για τον ευρύτερο πολεοδομικό σχεδιασμό του οικείου δήμου, δημοτικής ενότητας ή δημοτικής κοινότητας, όπως ορίζει η παρ. 5 του άρθρου 92 του ν. 4759/2020.*

Ειδικότερα, καταγράφονται όλοι οι κοινόχρηστοι και κοινοφελείς χώροι που προβλέπονται στο εγκεκριμένο ρυμοτομικό σχέδιο ενός Δήμου, είτε έχουν ήδη αποκτηθεί είτε η απαλλοτρίωσή τους δεν έχει συντελεστεί για οποιονδήποτε λόγο. Επίσης, καταγράφονται χώροι για τους οποίους αρμόδιος για την απαλλοτρίωση δεν είναι ο Δήμος, αλλά δύναται να γίνει φορέας απαλλοτρίωσης βάσει της παρ. 4 του άρθρου 88 του ν. 4759/2020. Εξαιρούνται από την καταγραφή χώροι που βρίσκονται σε ρυμοτομικά σχέδια ΒΙΠΕ, ΒΕΠΕ ή Επιχειρηματικά Πάρκα, καθώς και χώροι που βρίσκονται σε οικοδομικούς συνεταιρισμούς.

Διευκρινίζεται επιπλέον ότι :

(α) Όλοι οι κοινόχρηστοι και κοινοφελείς χώροι που προβλέπονται στο εγκεκριμένο ρυμοτομικό σχέδιο ενός Δήμου καταγράφονται στο Ε.Σ.Ε.Κ.Κ., είτε έχουν αποκτηθεί από τον Δήμο είτε η απαλλοτρίωσή τους δεν έχει συντελεστεί για οποιονδήποτε λόγο. Στους χώρους που καταγράφονται δεν περιλαμβάνονται δρόμοι, εκτός αν αυτοί βρίσκονται πέριξ/περιβάλλουν και έχουν συνέχεια προς άλλους κοινόχρηστους ή κοινοφελείς χώρους, οι οποίοι καταγράφονται. Επίσης καταγράφονται αυτοτελείς οδοί όταν το πλάτος τους είναι μεγαλύτερο των 30,00μ.

(β) Χώροι για τους οποίους αρμόδιος για την απαλλοτρίωση δεν είναι ο Δήμος αλλά άλλος φορέας, καταγράφονται στο Ε.Σ.Ε.Κ.Κ., κατηγοριοποιούνται και ιεραρχούνται. Στις περιπτώσεις αυτές, ο Δήμος βάσει της παρ. 4 του άρθρου 88 του Ν.4759/2020 δύναται να γίνει φορέας απαλλοτρίωσης.

(γ) Σε περιοχές οικισμών προ του 1923 καθώς και σε μικρούς οικισμούς μέχρι 2000 κατοίκων καταγράφονται στο Ε.Σ.Ε.Κ.Κ. μόνον οι χώροι για τους οποίους έχει γίνει καθορισμός τους ως κοινόχρηστων ή κοινοφελών με εγκεκριμένο ρυμοτομικό σχέδιο.

(δ) Δεν καταγράφονται στο Ε.Σ.Ε.Κ.Κ. :

- Χώροι που βρίσκονται σε ρυμοτομικά σχέδια ΒΙΠΕ του Ν.4458/1965, ΒΕΠΕ του Ν.2545/1997 ή Επιχειρηματικά Πάρκα του Ν.3982/2011.
- Χώροι που βρίσκονται σε οικοδομικούς συνεταιρισμούς για τους οποίους ενδεχομένως δεν συντρέχει υποχρέωση αποζημίωσης από τον Δήμο.
- Χώροι που προβλέπονται από τα Γ.Π.Σ. ή τα Σ.Χ.Ο.Ο.Α.Π., καθώς αποτελούν προβλεπόμενους χώρους και όχι εγκεκριμένους από το εκάστοτε ισχύον ρυμοτομικό σχέδιο. »

Σε ό,τι αφορά την ιεράρχηση της αναγκαιότητας υλοποίησης για τον πολεοδομικό σχεδιασμό λαμβάνονται υπόψη τα εξής :

« Οι κοινόχρηστοι και κοινοφελείς χώροι ιεραρχούνται ως προς την αναγκαιότητά τους λαμβάνοντας υπόψη τον πολεοδομικό σχεδιασμό του οικείου δήμου, δημοτικής ενότητας ή κοινότητας, καθώς και κριτήρια πολεοδομικού σχεδιασμού, τα οποία αναλύονται παρακάτω στην τεκμηρίωση. Δύναται, επιπλέον των αναφερόμενων, να χρησιμοποιηθούν ως κριτήρια ιεράρχησης, τα πολεοδομικά σταθερότυπα (standards), η απόσταση από άλλους υλοποιημένους κοινόχρηστους/κοινοφελείς χώρους, ο υπέρμετρος χρόνος επιβολής κ.ά., καθώς και πρόσθετα κριτήρια που ορίζει ο έκαστος Δήμος σε συνεργασία με τον μελετητή (π.χ. πληθυσμιακά, κλιματικά, ανθεκτικότητας).

Η ιεράρχηση αναγκαιότητας θα αποτυπώνεται στον πίνακα περιγραφικών δεδομένων (attributes) του επιπέδου «Β.1.2. Κοινόχρηστοι και Κοινοφελείς χώροι που δεν έχουν απαλλοτριωθεί »

με τα παρακάτω πεδία:

- τον βαθμό αναγκαιότητας, με βαθμολόγηση:

- πολύ χαμηλός
- χαμηλός
- μέτριος
- μεγάλος
- πολύ μεγάλος

Η υλοποίηση στη Βάση Δεδομένων θα γίνει μέσα από ένα πεδίο ακέραιου αριθμού με τιμές από 1 έως 5.

- την Τεκμηρίωση που θα συνοδεύει τον βαθμό αναγκαιότητας και θα υλοποιείται με ένα πεδίο κειμένου που θα περιλαμβάνει μια συνοπτική τεκμηρίωση δυνάμει των κάτωθι ενδεικτικών κριτηρίων:

-Πληθυσμιακή πυκνότητα και κατ' επέκταση εξυπηρετούμενος πληθυσμός, που θα συνδέεται με τον συγκεκριμένο χώρο.

-Κατηγορία και είδος Κοινόχρηστου ή Κοινοφελούς χώρου σε σχέση με το απαιτούμενο συνολικό πλήθος από τον πολεοδομικό σχεδιασμό.

-Απόσταση του από άλλο υλοποιημένο Κοινόχρηστο / Κοινοφελή χώρο.

-Υπολειπόμενο χρόνο για άρση αυτοδικαίως της απαλλοτρίωσης.

-Έκταση των ΚΧ και ΚΦ χώρων που απωλέσθηκαν μετά από άρση απαλλοτρίωσης και τροποποίησης σχεδίου.

Τα παραπάνω (κριτήρια) είναι ενδεικτικά. Δύναται να συμπληρώνονται με πρόσθετα κριτήρια που ορίζει έκαστος Δήμος.

Η τεκμηρίωση θα αναλύεται περαιτέρω στην Τεχνική Έκθεση που θα περιλαμβάνεται στα παραδοτέα και θα συνοδεύει τη Γεωχωρική Βάση Δεδομένων παρουσιάζοντας αναλυτικά την εφαρμογή των παραπάνω κριτηρίων, για κάθε έναν από τους εξεταζόμενους κοινόχρηστους ή κοινοφελείς χώρους χωριστά αλλά και συνδυαστικά.

Η Τεχνική Έκθεση που συνοδεύει την μελέτη περιλαμβάνει κατ' ελάχιστον τα παρακάτω :

1. Ιστορικό με την πορεία υλοποίησης και εφαρμογής του ρυμοτομικού σχεδίου πόλης, συνοδευόμενη από στοιχεία του επιπέδου «B.1.1. Εγκεκριμένο Ρυμοτομικό Σχέδιο».
2. Μεθοδολογία υλοποίησης που θα περιγράφει τη διαδικασία καταγραφής και επεξεργασίας δεδομένων που χρησιμοποιήθηκαν κατά την εφαρμογή.
3. Βασικό Αντικείμενο που θα περιλαμβάνει:

-Καταγραφή της υπάρχουσας κατάστασης, για κάθε ένα αντικείμενο (πολύγωνο με τα περιγραφικά του χαρακτηριστικά) του επιπέδου «B.1.2. Κοινόχρηστοι και Κοινοφελείς Χώροι που δεν έχουν απαλλοτριωθεί», όπου θα αναλύεται ουσιαστικά το περιεχόμενο της αντίστοιχης εγγραφής στη Γεωχωρική Βάση Δεδομένων.

-Αναλυτική τεκμηρίωση της ιεράρχησης για την αντίστοιχη αναγκαιότητα, καθώς και οι πιθανοί κίνδυνοι και οι συνέπειες που μπορεί να συνδέονται με την κάθε περίπτωση και οι «εμπλεκόμενοι» σε δημόσιο ή ιδιωτικό τομέα.

-Δράσεις που προτείνονται για υλοποίηση από τον Δήμο, για κάθε μία από τις εξεταζόμενες περιπτώσεις.

-Δράσεις που προτείνονται για υλοποίηση από λοιπούς αρμόδιους φορείς, για κάθε μία από τις εξεταζόμενες περιπτώσεις που αφορούν αυτούς.

-Χρονοδιάγραμμα υλοποίησης ενεργειών που θα καθορίζεται σε συνεργασία με την επιβλέπουσα υπηρεσία του Δήμου, που σχετίζονται με το αντικείμενο.»

Επιπροσθέτως για την σύνταξη της μελέτης του Επιχειρησιακού Σχεδίου λαμβάνονται υπόψη και οι διατάξεις του άρθρου 88 του Ν. 4579/2020 και ειδικότερα το γεγονός ότι σύμφωνα με τις διατάξεις αυτές για ορισμένους από αυτούς τους κοινόχρηστους- κοινοφελείς χώρους που καταγράφονται στο επιχειρησιακό σχέδιο υπάρχει η δυνατότητα αυτοδίκαιης άρσης της ρυμοτομικής απαλλοτρίωσης τους εάν παρέλθουν:

1. δεκαπέντε (15) έτη από την έγκριση του ρυμοτομικού σχεδίου, με το οποίο αυτή επιβλήθηκε για πρώτη φορά, ή
2. πέντε (5) έτη από την κύρωση της σχετικής πράξης εφαρμογής ή πράξης αναλογισμού, ή
3. δεκαοκτώ (18) μήνες από τον καθορισμό τιμής μονάδας, σύμφωνα με τα άρθρα 18 έως 20 του Κώδικα Αναγκαστικών Απαλλοτριώσεων Ακινήτων (Ν.2882/2001, Α' 17).

2.1.2. Παραδοτέα στοιχεία

Εντός των διοικητικών ορίων του Δήμου, όπου γίνεται η εφαρμογή ρυμοτομικού σχεδίου πόλης, παραδίδεται αντίστοιχα Τεχνική-Αιτιολογική Έκθεση που συνοδεύεται από μία Γεωχωρική Βάση Δεδομένων. Η Γεωχωρική Βάση περιλαμβάνει το Εγκεκριμένο Ρυμοτομικό Σχέδιο (Ε.Ρ.Σ.) όπου αποτυπώνονται τα χωρικά δεδομένα με τα αντίστοιχα περιγραφικά τους στοιχεία (attributes). Η παράδοση της ανωτέρω περιγραφόμενης ψηφιακής μορφής του Ε.Ρ.Σ. γίνεται σε μορφότυπο ESRI Shapefile, πολυγωνικής μορφής με κλειστά πολύγωνα χωρίς επικαλύψεις.

Τα παραπάνω στοιχεία αντλήθηκαν έπειτα από την σχετική μετατροπή των αντίστοιχων ψηφιακών δεδομένων που έχουν αναρτηθεί στην ηλεκτρονική πλατφόρμα Ηλεκτρονική Πολεοδομία (e-roteodomia), καθώς και από την Δ/ση Τεχνικών Υπηρεσιών, Πολεοδομίας και Περιβάλλοντος του Δήμου Σουφλίου, η οποία χορήγησε σε αναλογική μορφή κάποια διαγράμματα πολεοδομικών ρυθμίσεων, τα οποία σαρώθηκαν, γεωαναφέρθηκαν σε Ε.Γ.Σ.Α. '87 και στην συνέχεια ψηφιοποιήθηκαν σύμφωνα με τις εγκεκριμένες τεχνικές προδιαγραφές του Έργου.

Παράλληλα, η Υπηρεσία Θέασης του ΕΛΛΗΝΙΚΟΥ ΚΤΗΜΑΤΟΛΟΓΙΟΥ (<https://maps.gov.gr/gis/map/>) παρείχε τόσο στον Δήμο, όσο και στην Εταιρεία μας, την αναγκαία πρόσβαση στα κτηματολογικά διαγράμματα. Η πληροφορία που τηρείται από το σύστημα συσχετίστηκε με τα γεωτεμάχια του Κτηματολογίου (ΚΑΕΚ). Η χωρική πληροφορία (Θέση, Όρια, Εμβαδόν, ΚΑΕΚ) παρασχέθηκε μέσω του ενιαίου κτηματολογικού διαγράμματος, ενώ η νομική πληροφορία που αφορά στο ιδιοκτησιακό καθεστώς του ακινήτου αναφέρεται ως περιγραφική πληροφορία.

Α' ΦΑΣΗ

Στα περιγραφικά δεδομένα των χωρικών στοιχείων του **Εγκεκριμένου Ρυμοτομικού Σχεδίου, (B.1.1)** αποθηκεύθηκαν τα στοιχεία ταυτοποίησης και αναγνώρισης κάθε πολυγώνου, τα οποία, βάσει των εγκεκριμένων προδιαγραφών, είναι:

- **Ταυτότητα Συστήματος** – Μοναδικός αριθμός (id), σειριακός ακέραιος που αποδόθηκε αυτόματα από το σύστημα,
- **Οικοδομικό Τετράγωνο** - Αριθμός Οικοδομικού Τετραγώνου (ΟΤ) από το Ρυμ. Σχέδιο,

- **Πολεοδομικός Τομέας** - Αριθμός Πολεοδομικού Τομέα (PT) από το Ρυμ. Σχέδιο,
- **Πολεοδομική Ενότητα** – ή Γειτονιά (SECTION) στην οποία ανήκει από το Ρυμ. Σχέδιο,
- **Γενική Χρήση** – (GEN_USE) που χαρακτηρίζει το πολύγωνο, σύμφωνα με τη Γενική Πολεοδομική Λειτουργία του (κατά τα σχετικά άρθρα του Π.Δ. 23-2-1987/ΦΕΚ 166Δ'/1987),
- **Ειδική Χρήση** – (SPEC_USE) που χαρακτηρίζει το πολύγωνο, σύμφωνα με την Ειδική Πολεοδομική Λειτουργία του, (κατά τα σχετικά άρθρα του Π.Δ. 23-2-1987/ΦΕΚ 166Δ'/1987),
- **ΦΕΚ** – (FEK) έγκρισης ή/και τροποποίησης του Ρυμ. Σχεδίου.

Κάθε Οικοδομικό Τετράγωνο που παρουσίαζε περισσότερες από μια Γενικές Χρήσεις, διαιρέθηκε σε ισάριθμα πολύγωνα, έτσι ώστε ο συνδυασμός Πολεοδομική Ενότητα, Πολεοδομικός Τομέας, Οικοδομικό Τετράγωνο και Χρήση να αποκτήσει την χαρακτηριστική του μοναδικότητα μέσα στο Γεωγραφικό Layer.

Β' ΦΑΣΗ

Από το επίπεδο του Εγκεκριμένου Ρυμοτομικού σχεδίου έγινε εξαγωγή μόνο του επιπέδου των κοινοχρήστων και κοινοφελών χώρων για τους οποίους δεν έχει συντελεστεί απαλλοτρίωση (**B.1.2**) ή βρίσκονται σε δικαστική εκκρεμότητα ή είναι πολεοδομικά αρρύθμιστοι. Η ψηφιακή του μορφή προέκυψε από το μητρικό επίπεδο (**B.1.1**), κατόπιν μετατροπής σε ανοικτό μορφότυπο ESRI Shapefile, ως Γεωγραφικό επίπεδο πολυγωνικής μορφής με κλειστά πολύγωνα χωρίς επικαλύψεις. Τα πολύγωνα αυτά ενσωματώθηκαν στη Γεωχωρική Βάση Δεδομένων, ως ένα νέο Γεωγραφικό επίπεδο, διατηρώντας όλα τα περιγραφικά χαρακτηριστικά (attributes) που προήλθαν από το μητρικό επίπεδο και είχαν τις παρακάτω επιπρόσθετες πληροφορίες:

- **Την Κατηγοριοποίηση** περίπτωσης /αιτίας **μη απαλλοτρίωσης**. Η πληροφορία αυτή που καλύπτει την απαίτηση της παραγράφου 2 του άρθρου 92 πήρε τις τιμές 1, 2, 3 και 4 όπου η τιμή **1** αντιπροσωπεύει την περίπτωση **α')** «χώροι, για τους οποίους έχει αρθεί η ρυμοτομική απαλλοτρίωση δυνάμει δικαστικής απόφασης» και εκκρεμεί η τροποποίηση του σχεδίου, η τιμή **2** αντιπροσωπεύει την περίπτωση **β')** «χώροι, για τους οποίους έχει υποβληθεί αίτηση άρσης της ρυμοτομικής απαλλοτρίωσης ή εκκρεμεί η έκδοση δικαστικής απόφασης περί της άρσης», η τιμή **3** αντιπροσωπεύει την περίπτωση **γ')** «χώροι, για τους οποίους έχει αυτοδικαίως αρθεί η ρυμοτομική απαλλοτρίωση, αλλά δεν έχει κατατεθεί αίτηση για την τροποποίηση του σχεδίου» και η τιμή **4** αντιπροσωπεύει την περίπτωση **δ')**,
- **Την Ημερομηνία συμβάντος**, συνοδευόμενη από την αντίστοιχη **Περιγραφή**, για τις παραπάνω κατηγορίες 1, 2 και 3, όπου καταχωρήθηκαν συμπληρωματικές πληροφορίες που τεκμηριώθηκαν οι κατηγοριοποιήσεις,
- **Την Ιεράρχηση αναγκαιότητας** υλοποίησης για τον ευρύτερο πολεοδομικό σχεδιασμό όπου οι κοινόχρηστοι και κοινοφελείς χώροι ιεραρχήθηκαν ως προς την αναγκαιότητά τους, λαμβάνοντας υπόψη τον πολεοδομικό σχεδιασμό του δήμου, δημοτικής κοινότητας, καθώς και τα κριτήρια πολεοδομικού σχεδιασμού.
Η ιεράρχηση αναγκαιότητας αποτυπώθηκε στον πίνακα περιγραφικών δεδομένων (attributes) με τα πεδία του βαθμού αναγκαιότητας και της τεκμηρίωσης που συνοδεύει τον βαθμό αναγκαιότητας,
- **Το πλήθος Επιβολών ρυμοτομικής απαλλοτρίωσης** όπου αποτυπώνεται τυχόν προγενέστερη επιβολή ρυμοτομικής απαλλοτρίωσης.

DAMNATO I.K.E.

Πρεβέζης 3, 153 43 Αγ. Παρασκευή

Τηλ: 210-6017954, **E-mail:** info@damnato.gr, **Web:** www.damnato.gr

Η Συνολική Δομή των περιγραφικών δεδομένων (attributes) του Γεωγραφικού επιπέδου Κοινόχρηστοι και Κοινοφελείς Χώροι που δεν έχουν απαλλοτριωθεί διαμορφώθηκε σύμφωνα με τον παρακάτω πίνακα:

ΟΝΟΜΑΣΙΑ	ΠΕΡΙΕΧΟΜΕΝΟ	ΠΑΡΑΤΗΡΗΣΕΙΣ
id	Μοναδικός Αριθμός	Σειριακός Αριθμός που αποδόθηκε αυτόματα από το σύστημα
OT	Αριθμός Οικοδομικού Τετραγώνου	Προέλευση από το μητρικό επίπεδο Ρυμοτομίας
PT	Αριθμός Πολεοδομικού Τομέα Ε.Ρ.Σ. (αριθμός ή -1 εάν δεν υφίσταται)	Προέλευση από το μητρικό επίπεδο Ρυμοτομίας
SECTION	Ονομασία Πολεοδομικής Ενότητας / Γειτονιάς	Προέλευση από το μητρικό επίπεδο Ρυμοτομίας
GEN_USE	Γενική Πολεοδομική χρήση	Προέλευση από το μητρικό επίπεδο Ρυμοτομίας
SPEC_USE	Ειδική Πολεοδομική χρήση	Προέλευση από το μητρικό επίπεδο Ρυμοτομίας
FEK	ΦΕΚ έγκρισης και τροποποιήσεων του Εγκεκριμένου Σχεδίου Πόλης	Προέλευση από το μητρικό επίπεδο Ρυμοτομίας
CATEGORY	Κατηγοριοποίηση αιτίας «μη απαλλοτρίωσης» τιμές από λίστα : 1,2,3,4	περίπτωση α,β,γ,δ της παρ. 2 του αρθ. 92
CAT_DATE	Ημερομηνία συμβάντος	για τις περιπτώσεις α,β,γ, της παρ. 2 του αρθ. 92 και για την περίπτωση δ : κενό
CAT_NOTES	Περιγραφή συμβάντος	για όλες τις περιπτώσεις
NECES_RATE	Ιεράρχηση με τιμές από κωδικοποιημένη λίστα : 1,2,3,4,5	1: πολύ χαμηλός έως 5: πολύ μεγάλος
NECES_NOTE	Αιτιολόγηση και ιεράρχηση αναγκαιότητας	Τεκμηρίωση Βαθμού Αναγκαιότητας
ENFORCE	Πλήθος Επιβολών Ρυμοτομικής Απαλλοτρίωσης	0 εάν δεν έχει επιβληθεί και 1 εάν έχει ήδη επιβληθεί
ΚΑΕΚ	Κτηματολογικός Αριθμός	Προέλευση από Εθνικό Κτηματολόγιο
OWNER	Ιδιώτης, Δημόσιο, Δήμος, Εκκλησία, άλλο	Προέλευση Ιδιοκτησιακού Κάθεστώτος από Εθν. Κτηματολόγιο
DK	Δημοτική Κοινότητα (π.χ. Σουφλί)	Προέλευση από το Ρυμοτομικό Σχέδιο
PERIMETER	Περίμετρος Πολυγώνου (μέτρα)	Προέλευση από το Ρυμοτομικό Σχέδιο
AREA	Εμβαδόν Πολυγώνου (τετ. μέτρα)	Προέλευση από το Ρυμοτομικό Σχέδιο

3. Ιστορικό με την πορεία υλοποίησης και εφαρμογής του Ρυμοτομικού Σχεδίου Πόλης

3.1. Διοικητική Ένταξη

Ο Δήμος Σουφλίου βρίσκεται στο βορειοανατολικό τμήμα της περιφέρειας Ανατολικής Μακεδονίας και Θράκης στην Περιφερειακή Ενότητα Έβρου. Η σημερινή του σύνθεση προέκυψε από την συνένωση των προϋπαρχόντων δήμων Σουφλίου, Ορφέα και Τυχερού με το Πρόγραμμα «Καλλικράτης», στις οποίες και διαιρείται πλέον υπό τη μορφή δημοτικών ενότητων.

Η έκταση του Δήμου Σουφλίου είναι 1.325.700 περίπου στρέμματα και η Έδρα του Δήμου έχει οριστεί η ομώνυμη πόλη.



Χάρτης 1. Όρια και Θέση Δήμου Σουφλίου στην Περιφέρεια Αν. Μακεδονίας και Θράκης

3.2. Δημογραφικά Χαρακτηριστικά

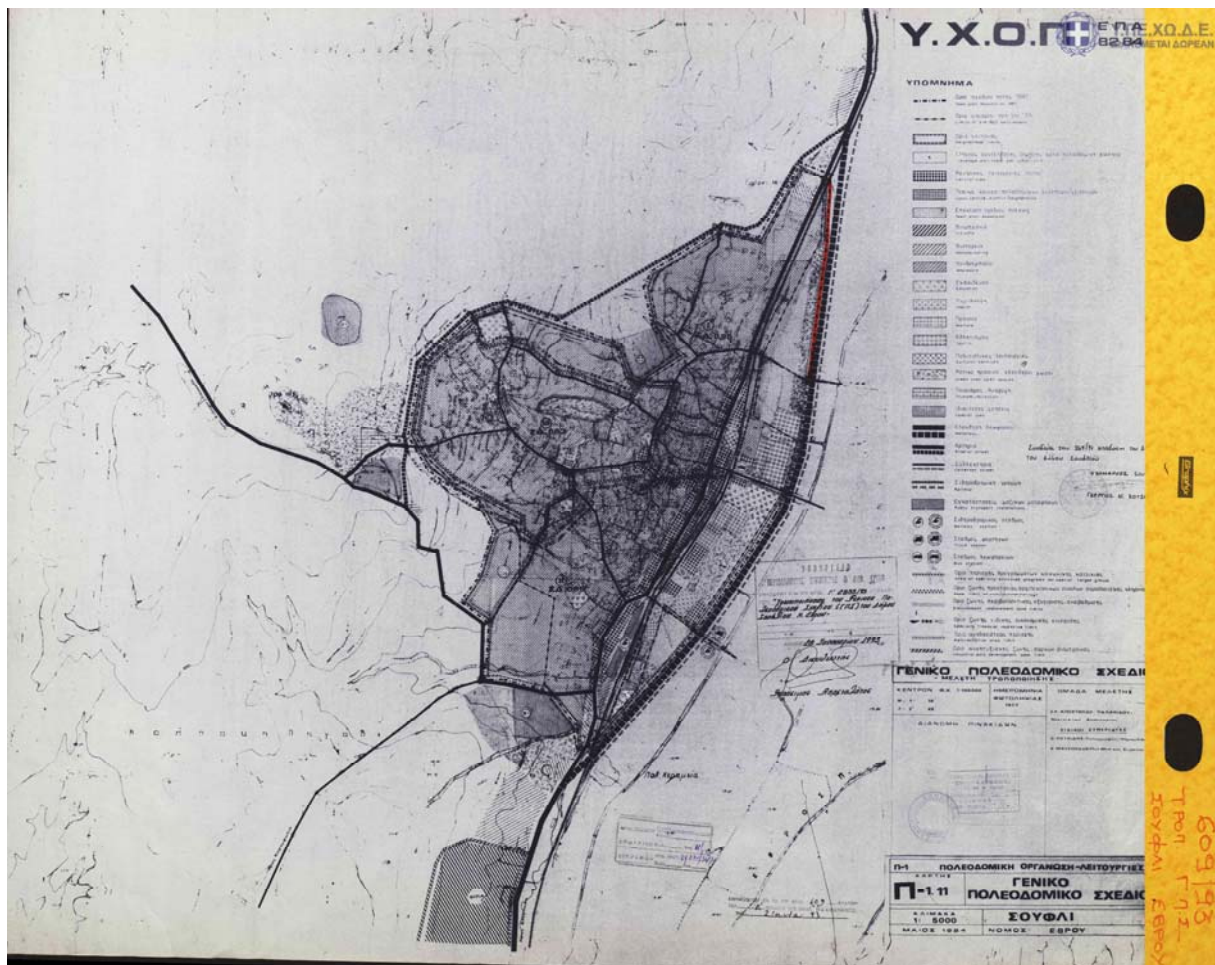
Σύμφωνα με την τελευταία επίσημη απογραφή της Ελληνικής Στατιστικής Αρχής ΕΛΣΤΑΤ (2021), ο μόνιμος πληθυσμός του Δήμου Σουφλίου, ανέρχεται σε 11.784 κατοίκους, με τους άνρρες να αντιπροσωπεύουν το 51,62% και τις θήλεις το 44,38%, επομένως ο πληθυσμός μειώθηκε από το 2011 (14.941 κάτοικοι) κατά περίπου 21%.

3.3 Πολεοδομικό Καθεστώς

Για τμήμα των διοικητικών ορίων του προϋπάρχοντος Καποδιστριακού Δήμου Σουφλίου έχει εγκριθεί με την με αριθμό 13091/410/10-02-1987 απόφαση ΥΠΕΧΩΔΕ (ΦΕΚ 164/Δ'/1987) το πρώτο Γ.Π.Σ. (με τις διατάξεις του Ν.1337/83) και προγραμματικό πληθυσμιακό μέγεθος 10.000 κατοίκων, με το οποίο έγινε ο αρχικός καθορισμός χρήσεων γης. Στην συνέχεια τροποποιήθηκε και επεκτάθηκε (ως προς την Π.Ε. 1) με την Απόφαση Υπ. ΠΕΧΩΔΕ Αριθ. 2855/519/28-01-1993, Φ.Ε.Κ. 609/Δ'/06-02-1993. Το Γενικό Πολεοδομικό Σχέδιο του Δ. Σουφλίου προβλέπει συνολικά 3 πολεοδομικές ενότητες.

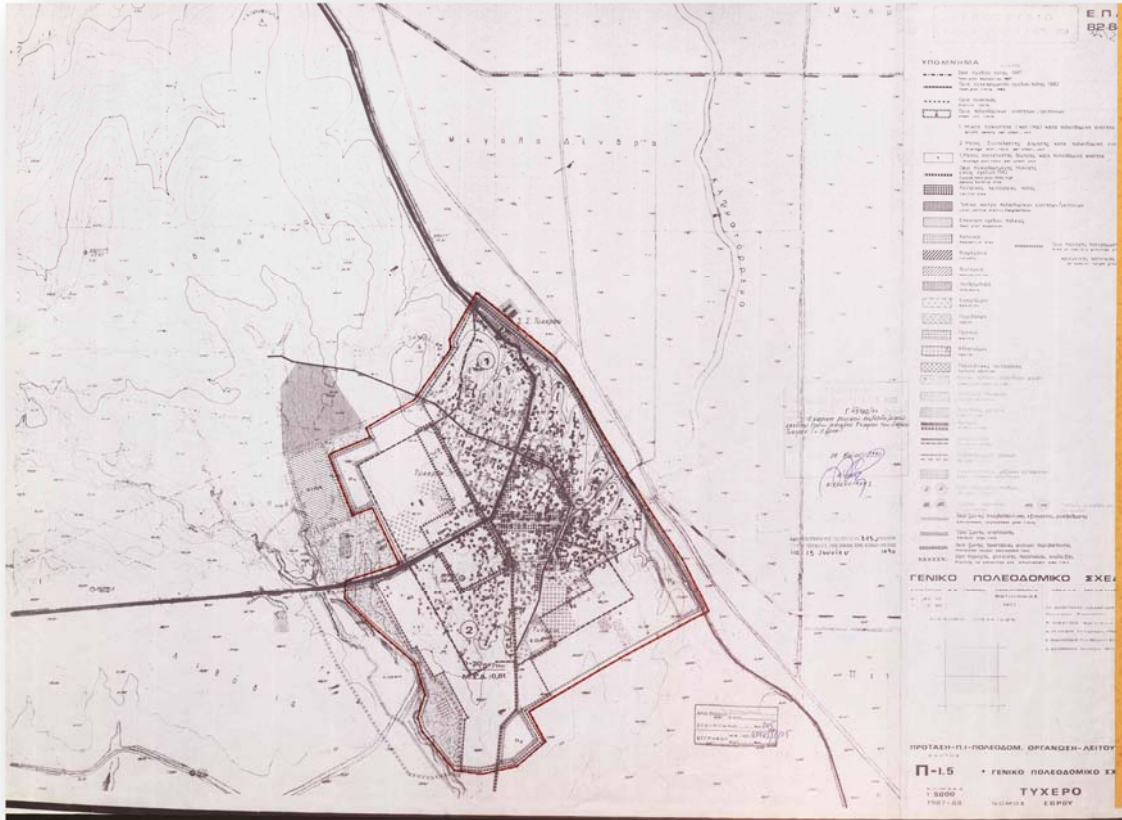
Οι χρήσεις γης που καθορίστηκαν είναι Αμιγής και Γενική Κατοικία για το μεγαλύτερο μέρος της έκτασης και Πολεοδομικό κέντρο στα διαμορφωμένα κέντρα των Πολεοδομικών ενοτήτων και στα τοπικά κέντρα των πολεοδομικών ενοτήτων 1 & 2, καθώς και δημιουργία πολεοδομικού κέντρου για την Π.Ε. 3, σύμφωνα με τα οριζόμενα των αρθ. 2, 3 & 4 του Π.Δ. 23-02-87 ΦΕΚ166/Δ'/06-03-1987 (ΧΡΗΣΕΙΣ ΓΗΣ). Επίσης προβλέπεται χώρος για την ανέγερση κατοικιών από τον ΟΕΚ στην Π.Ε. 2 και η μεταφορά του σταθμού φορτηγών αυτοκινήτων εκτός ορίων Γ.Π.Σ.

Παρακάτω εμφανίζεται σε σμίκρυνση το διάγραμμα του ισχύοντος Γ.Π.Σ.



Χάρτης 2. Γενικό Πολεοδομικό Σχέδιο Δήμου Σουφλίου (ΦΕΚ 609/Δ'/1993)

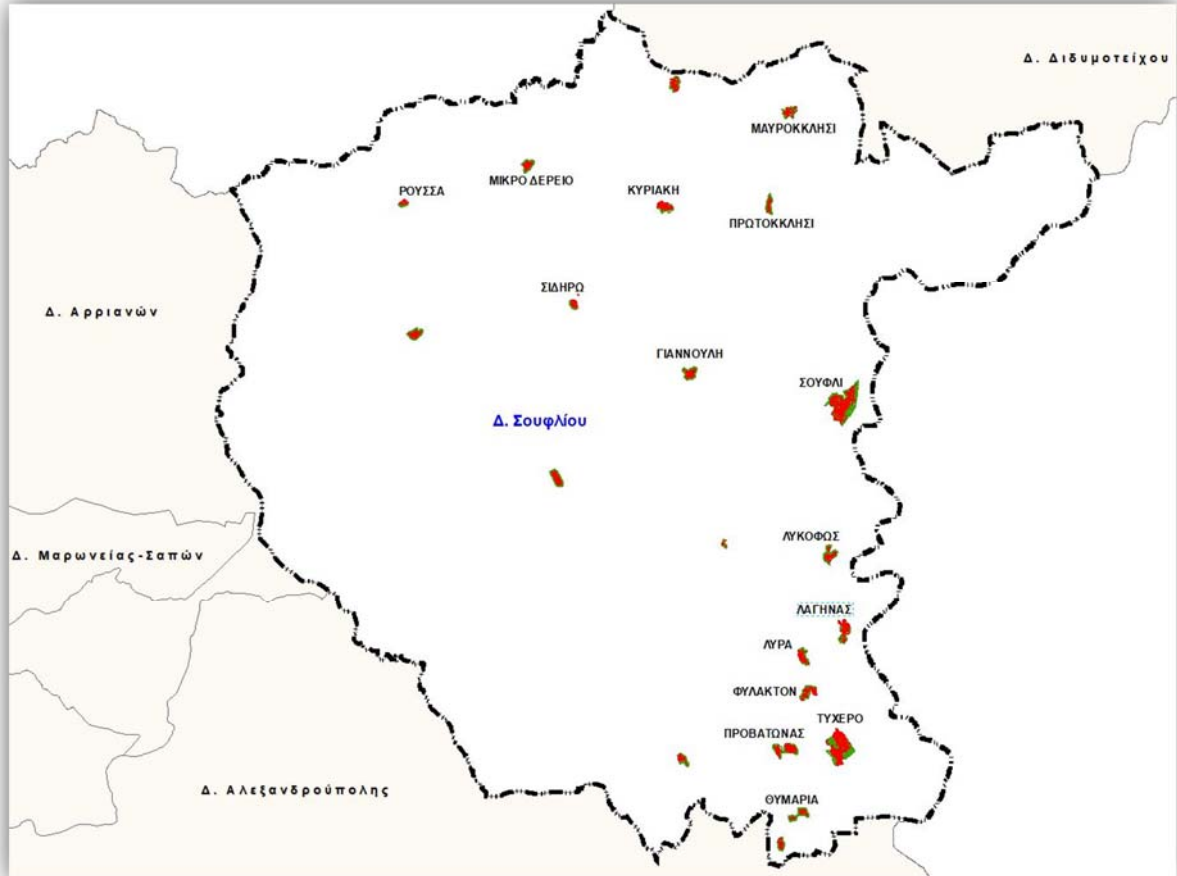
Αντίστοιχα, ο αρχικός καθορισμός χρήσεων γης της Δ/Ε Τυχερού έγινε με το πρώτο Γ.Π.Σ. που εγκρίθηκε για τον Δ. Τυχερού, με την με αριθμό 43782/2460/18-05-1990 απόφαση ΥΠΕΧΩΔΕ (ΦΕΚ 303/Δ'/15-06-1990), με προγραμματικό πληθυσμιακό μέγεθος 5.000 κατοίκων.



Χάρτης 3. Γενικό Πολεοδομικό Σχέδιο Δ/Ε Τυχερού (ΦΕΚ303/Δ'/15-06-1990)

Το Γενικό Πολεοδομικό Σχέδιο της Δ/Ε Τυχερού προβλέπει 2 πολεοδομικές ενότητες. Οι χρήσεις γης που καθορίστηκαν είναι η Γενική Κατοικία για τις οικιστικές περιοχές, σύμφωνα με τα οριζόμενα του αρθ. 3 του Π.Δ. 23-02-87 ΦΕΚ166/Δ'/06-03-1987 (ΧΡΗΣΕΙΣ ΓΗΣ). Επίσης προβλέπει επέκταση του ρυμοτομικού σχεδίου σε αραιοδομημένες και πυκνοδομημένες περιοχές και την χωροθέτηση βασικών χρήσεων (Παιδικού Σταθμού, Νηπιαγωγείου, Γυμνασίου-Λυκείου, Χώρων Άθλησης κλπ.) για τον κοινωνικό εξοπλισμό της οικιστικής περιοχής. Τέλος, κάνει την γενική εκτίμηση των αναγκών σε γη για την απαραίτητη κοινωνική υποδομή και προβλέπει την χωροθέτηση περιοχής Βιοτεχνίας, Χονδρεμπορίου και Κτηνοτροφίας εκτός του οικισμού.

Ισχύουν εγκεκριμένα ρυμοτομικά σχέδια για επιμέρους οικισμούς, όπως απεικονίζονται στον κατωτέρω χάρτη:



Χάρτης 4. Θέση Εγκεκριμένων Ρυμοτομικών Σχεδίων Δήμου Σουφλίου

Οι περιοχές για τις οποίες υπάρχει εγκεκριμένο ρυμοτομικό σχέδιο και τα Διατάγματα έγκρισής τους είναι:

1. Έγκριση Ρυμοτομικού Σχεδίου Οικισμού Σουφλίου, προϋφιστάμενου του έτους 1923 (Π.Δ. 01-07-1988, Φ.Ε.Κ. 219/Δ'/03-11-1988)
2. Έγκριση Ρυμοτομικού Σχεδίου τμήματος Οικισμού Τυχερού, προϋφιστάμενου του έτους 1923 (Π.Δ. 10-08-1995, Φ.Ε.Κ. 660/Δ'/06-09-1995)
3. ΣΥΝΟΙΚΙΣΜΟΣ ΦΥΛΑΚΤΟΝ, ΔΙΑΝΟΜΗ 1939
4. ΣΥΝΟΙΚΙΣΜΟΣ ΛΥΡΑ, ΔΙΑΝΟΜΗ 1950 (ΣΥΜΠΛΗΡΩΜΑΤΙΚΗ 1968)
5. ΣΥΝΟΙΚΙΣΜΟΣ ΛΑΓΥΝΑ, ΔΙΑΝΟΜΗ 1957
6. ΣΥΝΟΙΚΙΣΜΟΣ ΣΙΔΗΡΩ, ΔΙΑΝΟΜΗ 1959
7. ΣΥΝΟΙΚΙΣΜΟΣ ΛΥΚΟΦΩΣ, ΔΙΑΝΟΜΗ 1959

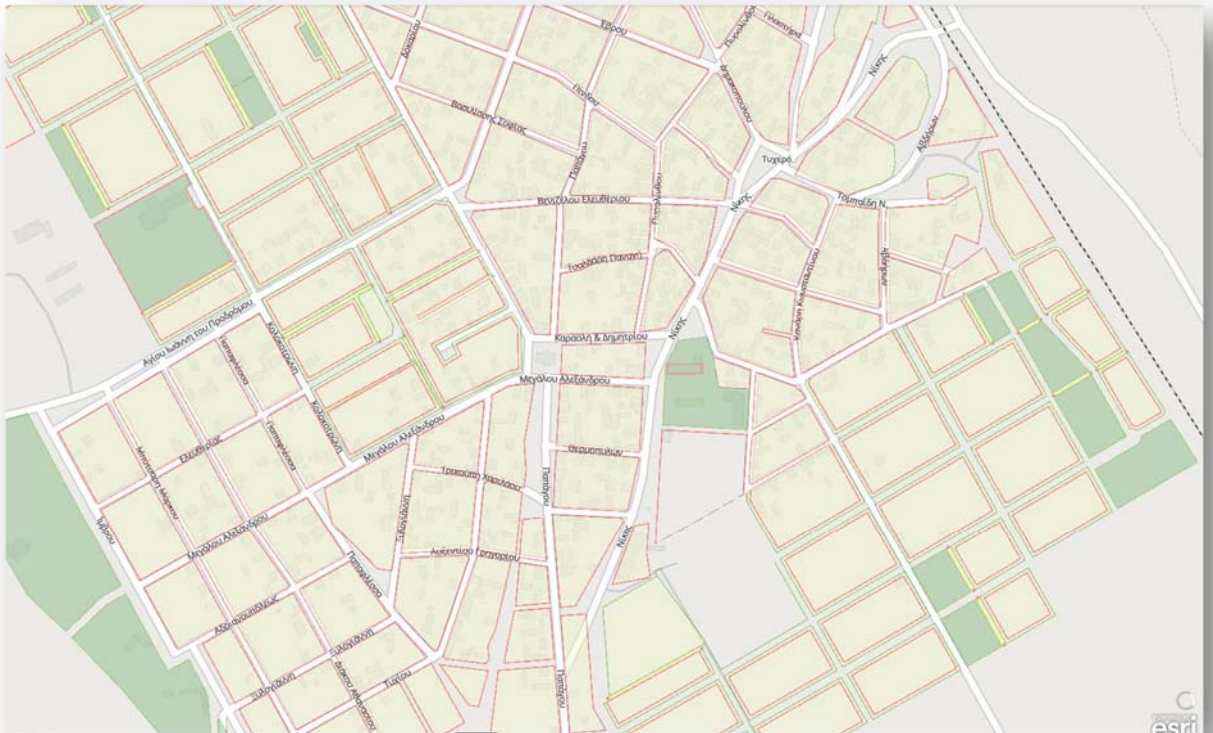
8. ΣΥΝΟΙΚΙΣΜΟΣ ΜΕΓΑ ΔΕΡΕΙΟΝ, ΔΙΑΝΟΜΗ 1959
9. ΣΥΝΟΙΚΙΣΜΟΣ ΜΙΚΡΟ ΔΕΡΕΙΟ, ΔΙΑΝΟΜΗ 1959
10. ΣΥΝΟΙΚΙΣΜΟΣ ΠΡΟΒΑΤΩΝΑ, ΔΙΑΝΟΜΗ 1959 (ΣΥΜΠΛΗΡΩΜΑΤΙΚΗ 1969)
11. ΣΥΝΟΙΚΙΣΜΟΣ ΚΟΤΡΩΝΙΑ, ΔΙΑΝΟΜΗ 1959
12. ΣΥΝΟΙΚΙΣΜΟΣ ΤΥΧΕΡΟ, ΔΙΑΝΟΜΗ 1960 (ΣΥΜΠΛΗΡΩΜΑΤΙΚΗ 1968)
13. ΣΥΝΟΙΚΙΣΜΟΣ ΓΙΑΝΝΟΥΛΗ, ΔΙΑΝΟΜΗ 1960
14. ΣΥΝΟΙΚΙΣΜΟΣ ΡΟΥΣΣΑ, ΔΙΑΝΟΜΗ 1960
15. ΣΥΝΟΙΚΙΣΜΟΣ ΤΑΥΡΗ, ΔΙΑΝΟΜΗ 1960
16. ΣΥΝΟΙΚΙΣΜΟΣ ΜΑΥΡΟΚΚΛΗΣΙ, ΔΙΑΝΟΜΗ 1960
17. ΣΥΝΟΙΚΙΣΜΟΣ ΚΟΡΥΜΒΟΣ, ΔΙΑΝΟΜΗ 1960
18. ΣΥΝΟΙΚΙΣΜΟΣ ΛΕΥΚΙΜΗ, ΔΙΑΝΟΜΗ 1960
19. ΣΥΝΟΙΚΙΣΜΟΣ ΘΥΜΑΡΙΑ, ΔΙΑΝΟΜΗ 1961
20. ΣΥΝΟΙΚΙΣΜΟΣ ΚΥΡΙΑΚΗ, ΔΙΑΝΟΜΗ 1961 (ΑΝΑΘΕΩΡΗΣΗ 1964)
21. ΣΥΝΟΙΚΙΣΜΟΣ ΚΙΣΣΑΡΙΟ, ΔΙΑΝΟΜΗ 1973
22. ΣΥΝΟΙΚΙΣΜΟΣ ΠΡΩΤΟΚΚΛΗΣΙ, ΔΙΑΝΟΜΗ 1962 (ΑΝΑΘΕΩΡΗΣΗ 1973-74)
23. ΣΥΝΟΙΚΙΣΜΟΣ ΔΑΔΙΑ, ΔΙΑΝΟΜΗ 1978
24. ΣΥΝΟΙΚΙΣΜΟΣ ΠΡΟΒΑΤΩΝΑ, ΣΥΜΠΛΗΡΩΜΑΤΙΚΗ ΔΙΑΝΟΜΗ 1980

Για την περιοχή του οικισμού Σουφλίου, του οποίου η Πολεοδομική μελέτη έχει εγκριθεί με την διαδικασία του Ν.1337/1983, ισχύουν οι χρήσεις γης που καθορίστηκαν με το αντίστοιχο διατάγματα έγκρισής της. Για την ίδια περιοχή με εγκεκριμένο ρυμοτομικό σχέδιο σύμφωνα με τις διατάξεις του Ν.1337/83 έχει κυρωθεί η με αριθμό 1/1992 Πράξη Εφαρμογής για το σύνολο του οικισμού.

Η επικρατούσα χρήση γης εντός των συνοικισμών είναι Γενική Κατοικία σύμφωνα με τα οριζόμενα του αρθ. 3 του Π.Δ. 23-02-87 ΦΕΚ166/Δ'/06-03-1987.



Χάρτης 5. Εγκεκριμένο Ρυμοτομικό Σχέδιο Σουφλίου



Χάρτης 6. Εγκεκριμένο Ρυμοτομικό Σχέδιο Τυχερού

Ισχύουν εγκεκριμένα ρυμοτομικά σχέδια για επιμέρους περιοχές. Η επικρατούσα χρήση γης εντός των ρυμοτομικών σχεδίων των οικισμών είναι Γενική Κατοικία σύμφωνα με τα οριζόμενα του αρθ. 3 του Π.Δ. 23-02-87 ΦΕΚ166/Δ'/06-03-1987. Για τις περιοχές των οποίων η Πολεοδομική μελέτη έχει εγκριθεί με την διαδικασία του Ν.1337/1983, ισχύουν οι χρήσεις γης που καθορίστηκαν με τα αντίστοιχα διατάγματα έγκρισής τους.

Οι ισχύουσες ιδιωτικές οικιστικές εκτάσεις (Ο.Τ.) του Δήμου καταλαμβάνουν ~ 6.238 στρέμματα, μη συμπεριλαμβανομένων των χώρων κυκλοφορίας, ενώ οι λοιπές χρήσεις (κοινόχρηστοι και κοινοφελείς χώροι) καταλαμβάνουν έκταση σχεδόν 699 στρέμματα.

Στις παρακάτω σελίδες ακολουθεί σχετικός συνημμένος Πίνακας με την διαχρονική καταγραφή του ισχύοντος πολεοδομικού καθεστώτος (αρχικές εγκρίσεις ρυμοτομικών σχεδίων, τροποποιήσεις αυτών, οριοθετήσεις οικισμών, εγκρίσεις και τροποποιήσεις Γενικών Πολεοδομικών Σχεδίων, σχετική Νομοθεσία κλπ.) του Δήμου Σουφλίου μέχρι σήμερα:

ΘΕΜΑ	ΤΕΥΧ.	ΦΕΚ	ΕΤΟΣ	ΠΕΡΙΟΧΗ	ΠΕΡΙΓΡΑΦΗ/ΣΧΟΛΙΑ	ΠΕΡΙΟΧΗ - Ο.Τ.Α ΙΣΧΥΟΣ	ΠΗΓΗ
Περί σχεδίων πόλεων, κωμών και συνοικισμών του Κράτους και οικοδομής αυτών.	A	228	1923	ΓΕΝΙΚΟ		ΕΠΙΚΡΑΤΕΙΑ	ΕΤ
ΣΥΝΟΙΚΙΣΜΟΣ ΦΥΛΑΚΤΟΝ (ΣΟΥΦΛΙΟΥ), ΔΙΑΝΟΜΗ 1939	-	-	1939	ΦΥΛΑΚΤΟ	ΕΝΤΑΞΗ - Ν.Δ.2535/53	ΣΟΥΦΛΙΟΥ	ΥΠΕΝ
Περί κυρώσεως οριστικής διανομής Συνοικισμού Λύρας Εβρου	B	34	1950	ΛΥΡΑ	ΕΝΤΑΞΗ	ΣΟΥΦΛΙΟΥ	ΥΠΕΝ
Περί κυρώσεως οριστικής διανομής Συνοικισμού Λαγηνά Εβρου	B	115	1950	ΛΑΓΗΝΑ	ΕΝΤΑΞΗ	ΣΟΥΦΛΙΟΥ	ΥΠΕΝ
ΣΥΝΟΙΚΙΣΜΟΣ ΛΑΓΥΝΑ, ΣΥΜΠΛΗΡΩΜΑΤΙΚΗ ΔΙΑΝΟΜΗ 1957	-	-	1957	ΛΑΓΗΝΑ	ΕΝΤΑΞΗ	ΣΟΥΦΛΙΟΥ	ΕΚΧΑ
ΣΥΝΟΙΚΙΣΜΟΣ ΛΥΚΟΦΩΣ (ΕΒΡΟΥ), ΔΙΑΝΟΜΗ 1959	-	-	1959	ΛΥΚΟΦΩΣ	ΕΝΤΑΞΗ	ΣΟΥΦΛΙΟΥ	ΥΠΕΝ
ΣΥΝΟΙΚΙΣΜΟΣ ΜΙΚΡΟ ΔΕΡΕΙΟ, ΔΙΑΝΟΜΗ 1959	-	-	1959	ΜΙΚΡΟ ΔΕΡΕΙΟ	ΕΝΤΑΞΗ	ΣΟΥΦΛΙΟΥ	ΕΚΧΑ
ΣΥΝΟΙΚΙΣΜΟΣ ΣΙΔΗΡΩ, ΔΙΑΝΟΜΗ 1959	-	-	1959	ΣΙΔΗΡΩ	ΕΝΤΑΞΗ	ΣΟΥΦΛΙΟΥ	ΕΚΧΑ
ΣΥΝΟΙΚΙΣΜΟΣ ΤΥΧΕΡΟ, ΔΙΑΝΟΜΗ 1960	-	-	1960	ΤΥΧΕΡΟ	ΕΝΤΑΞΗ	ΣΟΥΦΛΙΟΥ	ΕΚΧΑ
ΣΥΝΟΙΚΙΣΜΟΣ ΓΙΑΝΝΟΥΛΗ, ΔΙΑΝΟΜΗ 1960	-	-	1960	ΓΙΑΝΝΟΥΛΗ	ΕΝΤΑΞΗ	ΣΟΥΦΛΙΟΥ	ΕΚΧΑ
ΣΥΝΟΙΚΙΣΜΟΣ ΤΑΥΡΗ, ΔΙΑΝΟΜΗ 1960	-	-	1960	ΤΑΥΡΗ	ΕΝΤΑΞΗ	ΣΟΥΦΛΙΟΥ	ΕΚΧΑ
ΣΥΝΟΙΚΙΣΜΟΣ ΡΟΥΣΣΑ, ΔΙΑΝΟΜΗ 1960	-	-	1960	ΡΟΥΣΣΑ	ΕΝΤΑΞΗ	ΣΟΥΦΛΙΟΥ	ΕΚΧΑ
ΣΥΝΟΙΚΙΣΜΟΣ ΜΑΥΡΟΚΚΛΗΣΙ, ΔΙΑΝΟΜΗ 1960	-	-	1960	ΜΑΥΡΟΚΚΛΗΣΙ	ΕΝΤΑΞΗ	ΣΟΥΦΛΙΟΥ	ΕΚΧΑ
ΣΥΝΟΙΚΙΣΜΟΣ ΘΥΜΑΡΙΑ, ΔΙΑΝΟΜΗ 1961	-	-	1961	ΘΥΜΑΡΙΑ	ΕΝΤΑΞΗ	ΣΟΥΦΛΙΟΥ	ΕΚΧΑ
Περί κυρώσεως των από της ισχύος του Ν.Δ. 3958/1959 και μέχρι τούδε γενομένων υπό του επί της Γεωργίας Υπουργού οριστικών διανομών αγροκτημάτων και συνοικισμών	A	203	1962	ΜΕΓΑΛΟ ΔΕΡΕΙΟ	ΕΝΤΑΞΗ - ΜΕΓΑ ΔΕΡΕΙΟΝ (ΣΟΥΦΛΙΟΥ), ΔΙΑΝΟΜΗ 1959	ΣΟΥΦΛΙΟΥ	ΥΠΕΝ
ΣΥΝΟΙΚΙΣΜΟΣ ΚΥΡΙΑΚΗ, ΔΙΑΝΟΜΗ 1961, ΩΣ ΑΝΑΘΕΩΡΗΘΗ ΚΑΤ'Α ΤΟ ΕΤΟΣ 1964	-	-	1964	ΚΥΡΙΑΚΗ	ΕΝΤΑΞΗ	ΣΟΥΦΛΙΟΥ	ΕΚΧΑ
ΣΥΝΟΙΚΙΣΜΟΣ ΤΥΧΕΡΟ, ΣΥΜΠΛΗΡΩΜΑΤΙΚΗ ΔΙΑΝΟΜΗ 1968	-	-	1968	ΤΥΧΕΡΟ	ΕΝΤΑΞΗ	ΣΟΥΦΛΙΟΥ	ΕΚΧΑ
ΣΥΝΟΙΚΙΣΜΟΣ ΛΥΡΑ, ΣΥΜΠΛΗΡΩΜΑΤΙΚΗ ΔΙΑΝΟΜΗ 1968	-	-	1968	ΛΥΡΑ	ΕΝΤΑΞΗ	ΣΟΥΦΛΙΟΥ	ΕΚΧΑ
ΣΥΝΟΙΚΙΣΜΟΣ ΛΥΡΑ, ΣΥΜΠΛΗΡΩΜΑΤΙΚΗ ΔΙΑΝΟΜΗ 1968	-	-	1968	ΛΥΡΑ	ΕΝΤΑΞΗ	ΣΟΥΦΛΙΟΥ	ΕΚΧΑ
Περί καθορισμού των όρων και περιορισμών δομήσεως των οικοπέδων των κειμένων εντός των ορίων οικισμών εχόντων εγκεκριμένον ρυμοτομικόν σχέδιον	Δ	164	1969	ΓΕΝΙΚΟ	ΟΡΟΙ ΔΟΜΗΣΗΣ - ΧΩΡΙΣ ΣΧΕΔΙΟ	ΕΠΙΚΡΑΤΕΙΑ	ΕΤ

ΘΕΜΑ	ΤΕΥΧ.	ΦΕΚ	ΕΤΟΣ	ΠΕΡΙΟΧΗ	ΠΕΡΙΓΡΑΦΗ/ΣΧΟΛΙΑ	ΠΕΡΙΟΧΗ - Ο.Τ.Α ΙΣΧΥΟΣ	ΠΗΓΗ
ΣΥΝΟΙΚΙΣΜΟΣ ΠΡΟΒΑΤΩΝΑΣ, ΣΥΜΠΛΗΡΩΜΑΤΙΚΗ ΔΙΑΝΟΜΗ 1969	-	-	1969	ΠΡΟΒΑΤΩΝΑΣ	ΕΝΤΑΞΗ	ΣΟΥΦΛΙΟΥ	ΕΚΧΑ
Περί Γενικού Οικοδομικού Κανονισμού	Α	124	1973	ΓΕΝΙΚΟ	Γ.Ο.Κ. 1973	ΕΠΙΚΡΑΤΕΙΑ	ΕΤ
ΣΥΝΟΙΚΙΣΜΟΣ ΚΙΣΣΑΡΙΟ, ΔΙΑΝΟΜΗ 1973	-	-	1973	ΚΙΣΣΑΡΙΟ	ΕΝΤΑΞΗ	ΣΟΥΦΛΙΟΥ	ΕΚΧΑ
ΣΥΝΟΙΚΙΣΜΟΣ ΠΡΩΤΟΚΚΛΗΣΙ, ΔΙΑΝΟΜΗ 1962, ΩΣ ΑΝΑΘΕΩΡΗΘΗ ΤΑ ΕΤΗ 1973, 1974	-	-	1974	ΠΡΩΤΟΚΚΛΗΣΙ	ΕΝΤΑΞΗ	ΣΟΥΦΛΙΟΥ	ΕΚΧΑ
Περί καθορισμού των οικισμών που υπάρχουν πριν από το έτος 1923 και δεν έχουν εγκεκριμένο ρυμοτομικό σχέδιο στο Ν. Έβρου	Δ	463	1977	ΟΙΚΙΣΜΟΙ	ΟΙΚΙΣΜΟΙ ΠΡΟΥΦΙΣΤΑΜΕΝΟΙ ΤΟΥ 1923 - ΧΩΡΙΣ ΣΧΕΔΙΟ	ΔΙΔΥΜΟΤΕΙΧΟΥ -- ΣΟΥΦΛΙΟΥ -- ΟΡΕΣΤΙΑΔΟΣ -- ΣΑΜΟΘΡΑΚΗΣ - ΑΛΕΞΑΝΔΡΟΥΠΟΛΗΣ	ΕΤ
Περί χαρακτηρισμού ως Παραδοσιακών Οικισμών τινών του Κράτους και καθορισμού των όρων κι περιορισμών δομήσεως των οικοπέδων αυτών	Δ	594	1978	ΓΕΝΙΚΟ	ΠΑΡΑΔΟΣΙΑΚΟΙ ΟΙΚΙΣΜΟΙ - ΧΩΡΙΣ ΣΧΕΔΙΟ	ΕΠΙΚΡΑΤΕΙΑ	ΕΤ
ΣΥΝΟΙΚΙΣΜΟΣ ΔΑΔΙΑ, ΔΙΑΝΟΜΗ 1978	-	-	1978	ΔΑΔΙΑ	ΕΝΤΑΞΗ	ΣΟΥΦΛΙΟΥ	ΕΚΧΑ
Διόρθωση σφαλμάτων στον Πίνακα Παραδοσιακών οικισμών του Υπουργείου Δημ. Έργων	Δ	83	1979	ΓΕΝΙΚΟ	ΠΑΡΑΔΟΣΙΑΚΟΙ ΟΙΚΙΣΜΟΙ - ΧΩΡΙΣ ΣΧΕΔΙΟ	ΕΠΙΚΡΑΤΕΙΑ	ΕΤ
Περί συμπληρώσεως του από 25.8.1969 Β. Δ/τος «περί καθορισμού των όρων και περιορισμών δομήσεως των οικοπέδων των κειμένων εντός των ορίων οικισμών εχόντων εγκεκριμένον ρυμοτομικόν σχέδιον».	Δ	105	1979	ΓΕΝΙΚΟ	ΟΡΟΙ ΔΟΜΗΣΗΣ - ΧΩΡΙΣ ΣΧΕΔΙΟ	ΕΠΙΚΡΑΤΕΙΑ	ΕΤ
Περί τροποποιήσεως των όρων και περιορισμών δομήσεως των οικοπέδων των κειμένων εντός των ορίων των νομίμως υφισταμένων προ του έτους 1923 οικισμών, των στερουμένων εγκεκριμένου ρυμοτομικού σχεδίου.	Δ	401	1979	ΓΕΝΙΚΟ	ΟΡΟΙ ΔΟΜΗΣΗΣ - ΧΩΡΙΣ ΣΧΕΔΙΟ	ΕΠΙΚΡΑΤΕΙΑ	ΕΤ
Περί ειδικών χρήσεων γης και ανώτατων μεγεθών επιτρεπόμενης εκμεταλεύσεως οικοδομήσιμων χώρων	Α	27	1980	ΓΕΝΙΚΟ	ΟΡΟΙ ΔΟΜΗΣΗΣ - ΧΡΗΣΕΙΣ ΓΗΣ	ΕΠΙΚΡΑΤΕΙΑ	ΕΤ

ΘΕΜΑ	ΤΕΥΧ.	ΦΕΚ	ΕΤΟΣ	ΠΕΡΙΟΧΗ	ΠΕΡΙΓΡΑΦΗ/ΣΧΟΛΙΑ	ΠΕΡΙΟΧΗ - Ο.Τ.Α ΙΣΧΥΟΣ	ΠΗΓΗ
Περί συμπληρώσεως του από 25.8.1969 Β. Δ/τος «περί καθορισμού των όρων και περιορισμών δομήσεως των οικοπέδων των κειμένων εντός των ορίων οικισμών εχόντων εγκεκριμένον ρυμοτομικόν σχέδιον» ως ετροποποιήθη μεταγενεστέρως.	Δ	131	1980	ΓΕΝΙΚΟ	ΟΡΟΙ ΔΟΜΗΣΗΣ -- ΧΩΡΙΣ ΣΧΕΔΙΟ	ΕΠΙΚΡΑΤΕΙΑ	ΕΤ
ΣΥΝΟΙΚΙΣΜΟΣ ΠΡΟΒΑΤΩΝΑΣ, ΣΥΜΠΛΗΡΩΜΑΤΙΚΗ ΔΙΑΝΟΜΗ 1980	-	-	198-	ΠΡΟΒΑΤΩΝΑΣ	ΕΝΤΑΞΗ	ΣΟΥΦΛΙΟΥ	ΕΚΧΑ
Περί των ληπτέων υπ' όψιν στοιχείων και του τρόπου καθορισμού των ορίων των προ της 16.8.1923 υφισταμένων οικισμών των στερουμένων εγκεκριμένου ρυμοτομικού σχεδίου, ως και καθορισμού των όρων και περιορισμών δομήσεως των οικοπέδων αυτών.	Δ	138	1981	ΓΕΝΙΚΟ	ΟΡΟΙ ΔΟΜΗΣΗΣ - ΧΩΡΙΣ ΣΧΕΔΙΟ	ΕΠΙΚΡΑΤΕΙΑ	ΕΤ
Περί καθορισμού των όρων και περιορισμών δομήσεως Βιομηχανικών Περιοχών της Χώρας κειμένων εκτός των ρυμοτομικών σχεδίων των πόλεων και εκτός των ορίων των νομίμως υφισταμένων προ του έτους 1923 οικισμών	Δ	227	1981	ΓΕΝΙΚΟ	ΟΡΟΙ ΔΟΜΗΣΗΣ - ΧΩΡΙΣ ΣΧΕΔΙΟ	ΕΠΙΚΡΑΤΕΙΑ	ΕΤ
Περί χαρακτηρισμού χώρου για ανέγερση ειρηνοδικείου Σουφλίου Ν. Έβρου	Δ	583	1981	ΣΟΥΦΛΙ		ΣΟΥΦΛΙΟΥ	ΥΔΟΜ ΑΛΕΞΑΝΔΡ ΟΥΠΟΛΗΣ
Περί εγκρίσεως τροποποιήσεως του ρυμοτομικού σχεδίου Κοινότητας Τυχερού	Δ	617	1981	ΤΥΧΕΡΟ		ΣΟΥΦΛΙΟΥ	ΥΔΟΜ ΑΛΕΞΑΝΔΡ ΟΥΠΟΛΗΣ
Περί καθορισμού των ορίων του οικισμού Σουφλίου του Δήμου Σουφλίου, στο Ν. Έβρου	Δ	749	1981	ΟΙΚΙΣΜΟΙ		ΣΟΥΦΛΙΟΥ	ΥΔΟΜ ΑΛΕΞΑΝΔΡ ΟΥΠΟΛΗΣ
Έγκριση καθορισμού όρων δομήσεως των εκτός σχεδίου γηπέδων για ανέγερση αθλητικών εγκαταστάσεων στις περιοχές, Σαμοθράκης, Φερών, Ριζιών, Ν. Βύσσης και Λαβάρων	Δ	100	1982	ΟΙΚΙΣΜΟΙ		ΣΟΥΦΛΙΟΥ	ΥΔΟΜ ΑΛΕΞΑΝΔΡ ΟΥΠΟΛΗΣ
Καθορισμός όρων και περιορισμών δομήσεως οικισμών της Χώρας	Δ	588	1982	ΓΕΝΙΚΟ	ΟΡΟΙ ΔΟΜΗΣΗΣ - ΧΩΡΙΣ ΣΧΕΔΙΟ	ΕΠΙΚΡΑΤΕΙΑ	ΕΤ
Καθορισμός όρων δομήσεως για τις αθλητικές εγκ/σεις Κοινοτήτων Τυχερού και Δικαίων Ν. Έβρου	Δ	273	1983	ΚΧ-ΟΙΚΙΣΜΩΝ	ΤΥΧΕΡΟ	ΣΟΥΦΛΙΟΥ	ΥΔΟΜ ΑΛΕΞΑΝΔΡ ΟΥΠΟΛΗΣ
Καθορισμός στάσιμων οικισμών	Δ	292	1983	ΓΕΝΙΚΟ	ΟΡΟΙ ΔΟΜΗΣΗΣ - ΧΩΡΙΣ ΣΧΕΔΙΟ	ΕΠΙΚΡΑΤΕΙΑ	ΕΤ

ΘΕΜΑ	ΤΕΥΧ.	ΦΕΚ	ΕΤΟΣ	ΠΕΡΙΟΧΗ	ΠΕΡΙΓΡΑΦΗ/ΣΧΟΛΙΑ	ΠΕΡΙΟΧΗ - Ο.Τ.Α ΙΣΧΥΟΣ	ΠΗΓΗ
Καθορισμός οικισμών που εμπίπτουν στην κατηγορία της παρ. 1 του άρθρου 1 του από 6.12.82 Π.Δ. στο Νομό Έβρου	Δ	740	1983	ΟΙΚΙΣΜΟΙ	ΟΡΟΙ ΔΟΜΗΣΗΣ - ΧΩΡΙΣ ΣΧΕΔΙΟ	ΔΙΔΥΜΟΤΕΙΧΟΥ -- ΣΟΥΦΛΙΟΥ -- ΟΡΕΣΤΙΑΔΟΣ -- ΣΑΜΟΘΡΑΚΗΣ - ΑΛΕΞΑΝΔΡΟΥΠΟΛΗΣ	ΕΤ
Καθορισμός Οικισμών που εφαρμόζονται οι όροι και περιορισμοί δομήσεως του από 623/12/82 Π.Δ	Δ	294	1984	ΓΕΝΙΚΟ	ΟΡΟΙ ΔΟΜΗΣΗΣ - ΧΩΡΙΣ ΣΧΕΔΙΟ	ΕΠΙΚΡΑΤΕΙΑ	ΕΤ
Χαρακτηρισμός ως διατηρητέου του κτιρίου που βρίσκεται στην οδό Στενημάχου 2 του ρυμοτομικού σχεδίου Σουφλίου (Έβρου) και επιβολής ειδικών όρων και περιορισμών δόμησης αυτού	Δ	501	1984	ΣΟΥΦΛΙ	ΔΙΑΤΗΡΗΤΕΟ	ΣΟΥΦΛΙΟΥ	ΥΠΕΝ
Τρόπος καθορισμού ορίων οικισμών της χώρας μέχρι 2.000 κατοίκους, κατηγορίες αυτών και καθορισμός όρων και περιορισμών δόμησης τους	Δ	181	1985	ΓΕΝΙΚΟ	ΟΡΟΙ ΔΟΜΗΣΗΣ - ΧΩΡΙΣ ΣΧΕΔΙΟ	ΕΠΙΚΡΑΤΕΙΑ	ΕΤ
Τροποποίηση των όρων και περιορισμών δόμησης των γηπέδων των κειμένων εκτός των ρυμοτομικών σχεδίων των πόλεων και εκτός των ορίων των νομίμως υφισταμένων προ του έτους 1923 οικισμών	Δ	270	1985	ΓΕΝΙΚΟ	ΟΡΟΙ ΔΟΜΗΣΗΣ - ΧΩΡΙΣ ΣΧΕΔΙΟ	ΕΠΙΚΡΑΤΕΙΑ	ΕΤ
Χαρακτηρισμός τεμαχίου ως οικοδομήσιμου	Δ	297	1985	ΣΟΥΦΛΙ		ΣΟΥΦΛΙΟΥ	ΥΔΟΜ ΑΛΕΞΑΝΔΡΟΥΠΟΛΗΣ
Πολυεοδόμηση και επέκταση οικισμών της χώρας μέχρι 2.000 κατοίκων και τροποποίηση του από 24.4.1985 Π. Δ/τος (ΦΕΚ 181/Δ)	Δ	414	1985	ΓΕΝΙΚΟ	ΟΡΟΙ ΔΟΜΗΣΗΣ - ΧΩΡΙΣ ΣΧΕΔΙΟ	ΕΠΙΚΡΑΤΕΙΑ	ΕΤ
Γενικός Οικοδομικός Κανονισμός	Α	210	1985	ΓΕΝΙΚΟ	Γ.Ο.Κ. 1985	ΕΠΙΚΡΑΤΕΙΑ	ΕΤ
Καθορισμός ορίων και όρων και περιορισμών δόμησης σε οικισμούς του Ν. Έβρου.	Δ	1043	1986	ΟΙΚΙΣΜΟΙ	ΚΟΤΡΩΝΙΑ	ΣΟΥΦΛΙΟΥ	ΨΗΦΙΑΚΑ ΑΛΕΞΑΝΔΡΟΥΠΟΛΗΣ
Καθορισμός ορίων και όρων και περιορισμών δόμησης σε οικισμούς του Ν. Έβρου.	Δ	1312	1986	ΟΙΚΙΣΜΟΙ	ΜΑΥΡΟΚΚΛΗΣΙ	ΣΟΥΦΛΙΟΥ	ΨΗΦΙΑΚΑ ΑΛΕΞΑΝΔΡΟΥΠΟΛΗΣ
Τροποποίηση των με αριθ. Ι - 3311/ 31.7.86 και Ι - 3710/ 28.8.86 αποφασεών μας περί καθορισμού ορίων και όρων και περιορισμών δόμησης σε οικισμούς Ν. Έβρου	Δ	1326	1986	ΟΙΚΙΣΜΟΙ		ΟΡΕΣΤΙΑΔΟΣ -- ΔΙΔΥΜΟΤΕΙΧΟΥ -- ΑΛΕΞΑΝΔΡΟΥΠΟΛΗΣ -- ΣΟΥΦΛΙΟΥ	ΕΤ

ΘΕΜΑ	ΤΕΥΧ.	ΦΕΚ	ΕΤΟΣ	ΠΕΡΙΟΧΗ	ΠΕΡΙΓΡΑΦΗ/ΣΧΟΛΙΑ	ΠΕΡΙΟΧΗ - Ο.Τ.Α ΙΣΧΥΟΣ	ΠΗΓΗ
Οριοθέτηση και όροι δόμησης οικισμών Ν. Έβρου	Δ	88	1987	ΟΙΚΙΣΜΟΙ	ΛΥΚΟΦΗ	ΣΟΥΦΛΙΟΥ	ΨΗΦΙΑΚΑ ΑΛΕΞΑΝΔΡΟΥΠΟΛΗΣ
Οριοθέτηση και όροι δόμησης οικισμών Ν. Έβρου	Δ	109	1987	ΟΙΚΙΣΜΟΙ	ΡΟΥΣΣΑ	ΣΟΥΦΛΙΟΥ	ΨΗΦΙΑΚΑ ΑΛΕΞΑΝΔΡΟΥΠΟΛΗΣ
Οριοθέτηση και όροι δόμησης των οικισμών Κυριακής, Αλεποχωρίου και Πολιάς στο Ν. Έβρου	Δ	114	1987	ΟΙΚΙΣΜΟΙ	ΚΥΡΙΑΚΗ	ΣΟΥΦΛΙΟΥ	ΨΗΦΙΑΚΑ ΑΛΕΞΑΝΔΡΟΥΠΟΛΗΣ
Τροποποίηση των Π.Δ. από 24.4.1985 «τρόπος καθορισμού ορίων οικισμών της χώρας μέχρι 2.000 κατοίκους, κατηγορίες αυτών και καθορισμός όρων και περιορισμών δόμησης τους» (ΦΕΚ 181/Δ) και από 20.8.1985 «πολεοδόμηση και επέκταση οικισμών της χώρας μέχρι 2.000 κατοίκους και τροποποίηση του από 24.4.1985 Π. Δ/τος» (ΦΕΚ 414/Δ)	Δ	133	1987	ΓΕΝΙΚΟ	ΟΡΟΙ ΔΟΜΗΣΗΣ - ΧΩΡΙΣ ΣΧΕΔΙΟ	ΕΠΙΚΡΑΤΕΙΑ	ΕΤ
Έγκριση Γενικού Πολεοδομικού Σχεδίου (Γ.Π.Σ.) του δήμου Σουφλίου (ν. Έβρου).	Δ	164	1987	ΓΕΝΙΚΟ	Γ.Π.Σ.	ΣΟΥΦΛΙΟΥ	ΨΗΦΙΑΚΑ ΑΛΕΞΑΝΔΡΟΥΠΟΛΗΣ
Κατηγορίες και περιεχόμενο χρήσεων γης	Δ	166	1987	ΓΕΝΙΚΟ	ΟΡΟΙ ΔΟΜΗΣΗΣ - ΧΩΡΙΣ ΣΧΕΔΙΟ	ΕΠΙΚΡΑΤΕΙΑ	ΕΤ
Οριοθέτηση και όροι δόμησης οικισμών Ν. Έβρου	Δ	532	1987	ΟΙΚΙΣΜΟΙ	ΠΡΟΒΑΤΩΝΑΣ	ΣΟΥΦΛΙΟΥ	ΨΗΦΙΑΚΑ ΑΛΕΞΑΝΔΡΟΥΠΟΛΗΣ
Τροποποίηση και συμπλήρωση αποφάσεων που αφορούν όρους δόμησης οικισμών κάτω των 2.000 κατοίκων, Ν. Έβρου	Δ	1279	1987	ΟΙΚΙΣΜΟΙ	ΟΡΟΙ ΔΟΜΗΣΗΣ - ΧΩΡΙΣ ΣΧΕΔΙΟ	ΔΙΔΥΜΟΤΕΙΧΟΥ -- ΣΟΥΦΛΙΟΥ -- ΟΡΕΣΤΙΑΔΟΣ -- ΣΑΜΟΘΡΑΚΗΣ - ΑΛΕΞΑΝΔΡΟΥΠΟΛΗΣ	ΕΤ
Οριοθέτηση και όροι δόμησης των οικισμών, Δικέλλων, Μεσημβρίας, Πλάκας, Συκοράχης, Λεπτοκαρυάς, Ατάρνης, Αύρας, Κόμαρου, Γιαννούλη, Σιδηρού, Αγριανής, του Ν. Έβρου	Δ	18	1988	ΟΙΚΙΣΜΟΙ	ΛΕΠΤΟΚΑΡΥΑ	ΣΟΥΦΛΙΟΥ -- ΟΡΕΣΤΙΑΔΟΣ -- ΑΛΕΞΑΝΔΡΟΥΠΟΛΗΣ	ΨΗΦΙΑΚΑ ΑΛΕΞΑΝΔΡΟΥΠΟΛΗΣ
Οριοθέτηση και όροι δόμησης οικισμών Θυμαριάς και Λύρας Ν.Έβρου	Δ	158	1988	ΟΙΚΙΣΜΟΙ	ΘΥΜΑΡΙΑ	ΣΟΥΦΛΙΟΥ	ΨΗΦΙΑΚΑ ΑΛΕΞΑΝΔΡΟΥΠΟΛΗΣ

ΘΕΜΑ	ΤΕΥΧ.	ΦΕΚ	ΕΤΟΣ	ΠΕΡΙΟΧΗ	ΠΕΡΙΓΡΑΦΗ/ΣΧΟΛΙΑ	ΠΕΡΙΟΧΗ - Ο.Τ.Α ΙΣΧΥΟΣ	ΠΗΓΗ
Έγκριση πολεοδομικής μελέτης του οικισμού Σουφλίου του δήμου Σουφλίου (Ν, Έβρου)	Δ	219	1988	ΣΟΥΦΛΙ	ΕΝΤΑΞΗ + ΟΡΟΙ ΔΟΜΗΣΗΣ	ΣΟΥΦΛΙΟΥ	ΥΠΕΝ
Τροποποίηση διατάξεων του ν. 1577/1985 Γενικός Οικοδομικός Κανονισμός και άλλες διατάξεις.	Α	91	1988	ΓΕΝΙΚΟ	Γ.Ο.Κ. 1988	ΕΠΙΚΡΑΤΕΙΑ	ΕΤ
Οριοθέτηση και όροι δόμησης οικισμών Λαβάρων και Κισσάριου Ν. Έβρου	Δ	898	1988	ΟΙΚΙΣΜΟΙ	ΚΙΣΣΑΡΙΟ	ΣΟΥΦΛΙΟΥ	ΨΗΦΙΑΚΑ ΑΛΕΞΑΝΔΡ ΟΥΠΟΛΗΣ
Τροποποίηση του από 24.4.1985 Π.Δ/τος Τρόπος καθορισμού ορίων οικισμών της χώρας μέχρι 2000 κατοίκους κατηγορίες αυτών και καθορισμός όρων και περιορισμών δόμησης τους (Δ' 181)	Δ	293	1989	ΟΙΚΙΣΜΟΙ	ΟΡΟΙ ΔΟΜΗΣΗΣ - ΧΩΡΙΣ ΣΧΕΔΙΟ	ΕΠΙΚΡΑΤΕΙΑ	ΕΤ
Έγκριση γενικού πολεοδομικού σχεδίου του οικισμού Τυχερού του δήμου Τυχερού (Ν. Έβρου)	Δ	303	1990	ΓΕΝΙΚΟ	Γ.Π.Σ.	ΣΟΥΦΛΙΟΥ	ΥΠΕΝ
Καθορισμός χώρου Λέσχης Αξιωματικών Σουφλίου μέσα σε «ελεύθερο χώρο» του εγκεκριμένου σχεδίου	Δ	643	1990	ΣΟΥΦΛΙ		ΣΟΥΦΛΙΟΥ	ΥΔΟΜ ΑΛΕΞΑΝΔΡ ΟΥΠΟΛΗΣ
Τροποποίηση Ρυμοτομικού Σχεδίου Σουφλίου Ν. Έβρου	Δ	699	1990	ΣΟΥΦΛΙ	Άρθρο 1: 2, 7, 8, 9, 40, 43	ΣΟΥΦΛΙΟΥ	ΥΔΟΜ ΑΛΕΞΑΝΔΡ ΟΥΠΟΛΗΣ
Τροποποίηση των Ο.Τ. 142α και 141 του ρυμοτομικού σχεδίου Σουφλίου Ν. Έβρου	Δ	18	1991	ΣΟΥΦΛΙ	Ο.Τ. 141, 142Α	ΣΟΥΦΛΙΟΥ	ΨΗΦΙΑΚΑ ΑΛΕΞΑΝΔΡ ΟΥΠΟΛΗΣ
Τροποποίηση ρυμοτομικού σχεδίου Τυχερού Ν. Έβρου	Δ	193	1991	ΤΥΧΕΡΟ		ΣΟΥΦΛΙΟΥ	ΥΠΕΝ
Τροποποίηση του ρυμοτομικού σχεδίου Σουφλίου Ν. Έβρου στα Ο.Τ. 177, 160, 186 και 313	Δ	380	1992	ΣΟΥΦΛΙ		ΣΟΥΦΛΙΟΥ	ΥΠΕΝ
Κύρωση πράξης εφαρμογής της πολεοδομικής μελέτης του οικισμού Σουφλίου του δήμου Σουφλίου	-	-	1992	ΣΟΥΦΛΙ	ΔΙΑΓΡ. ΠΡΑΞΗΣ ΕΦΑΡΜΟΓΗΣ ΤΟΥ ΦΕΚ 219/Δ'/1988	ΣΟΥΦΛΙΟΥ	ΨΗΦΙΑΚΑ ΑΛΕΞΑΝΔΡ ΟΥΠΟΛΗΣ
Τροποποίηση του Γενικού Πολεοδομικού Σχεδίου (Γ.Π.Σ.) του Δήμου Σουφλίου Ν. Έβρου	Δ	609	1993	ΓΕΝΙΚΟ	Γ.Π.Σ. - ΙΣΧΥΕΙ ΤΟ ΚΕΙΜΕΝΟ ΤΟΥ ΦΕΚ 164/Δ'/1987	ΣΟΥΦΛΙΟΥ	ΥΠΕΝ
Έγκριση πολεοδομικής μελέτης οικισμού κάτω των 2.000 κατ. Κοτρωνιάς της Κοινότητας Δαδιάς Ν. Έβρου.	Δ	1030	1993	ΚΟΤΡΩΝΙΑ	ΕΝΤΑΞΗ + ΟΡΟΙ ΔΟΜΗΣΗΣ	ΣΟΥΦΛΙΟΥ	ΥΠΕΝ

DAMNATO I.K.E.

Πρεβέζης 3, 153 43 Αγ. Παρασκευή

Τηλ: 210-6017954, E-mail: info@damnato.gr, Web: www.damnato.gr

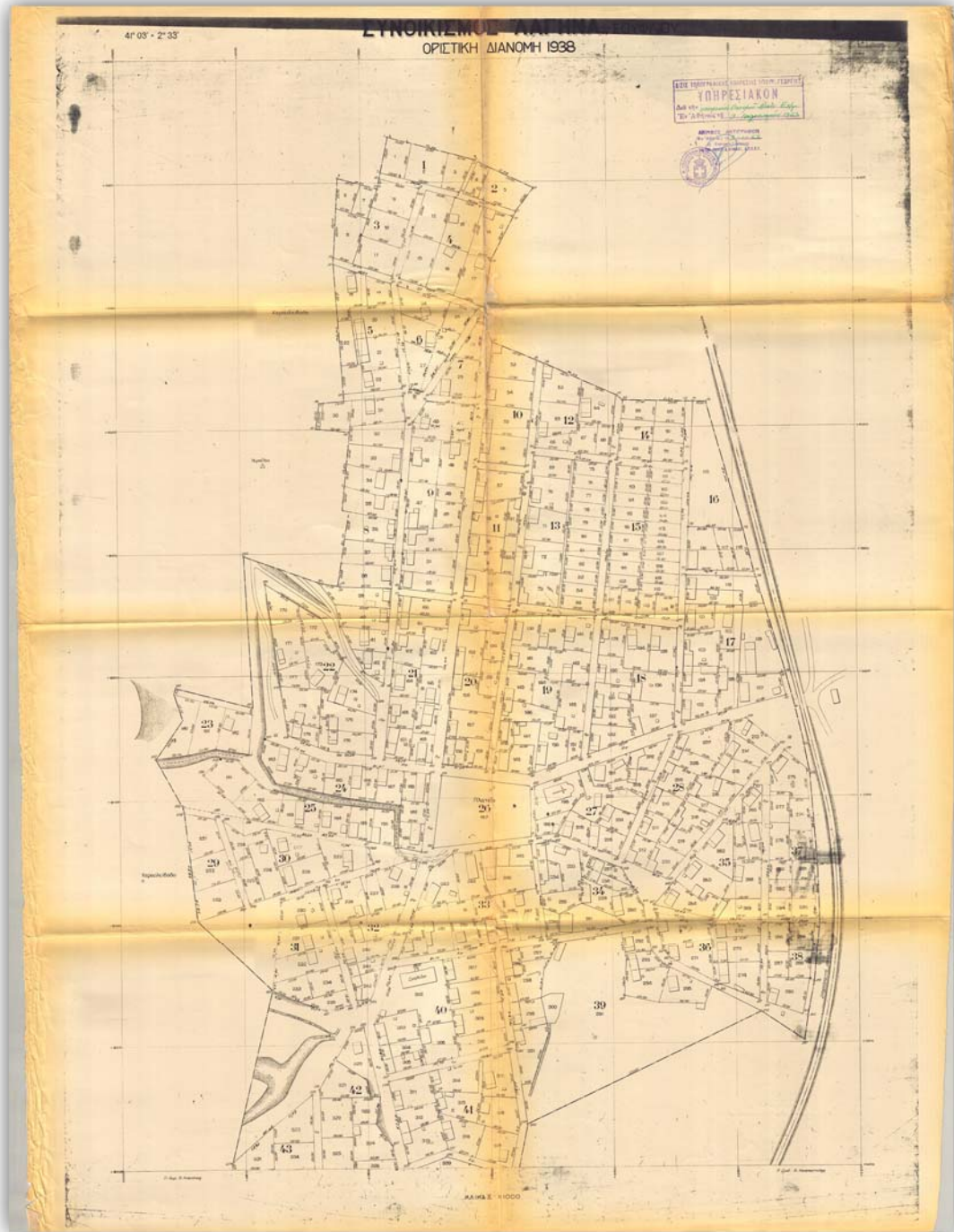
ΘΕΜΑ	ΤΕΥΧ.	ΦΕΚ	ΕΤΟΣ	ΠΕΡΙΟΧΗ	ΠΕΡΙΓΡΑΦΗ/ΣΧΟΛΙΑ	ΠΕΡΙΟΧΗ - Ο.Τ.Α ΙΣΧΥΟΣ	ΠΗΓΗ
Έγκριση πολεοδομικής μελέτης οικισμού κάτω των 2.000 κατ. Γιαννούλης του Δήμου Σουφλίου Ν. Έβρου	Δ	1038	1993	ΓΙΑΝΝΟΥΛΗ	ΕΝΤΑΞΗ + ΟΡΟΙ ΔΟΜΗΣΗΣ	ΣΟΥΦΛΙΟΥ	ΥΠΕΝ
Έγκριση μελέτης αναθεώρησης του ρυμοτομικού σχεδίου του οικισμού Σουφλίου του Δήμου Σουφλίου Ν. Έβρου	Δ	756	1994	ΣΟΥΦΛΙ	ΑΝΑΘΕΩΡΗΣΗ	ΣΟΥΦΛΙΟΥ	ΨΗΦΙΑΚΑ ΑΛΕΞΑΝΔΡ ΟΥΠΟΛΗΣ
Τροποποίηση του ρυμοτομικού σχεδίου Σουφλίου Ν. Έβρου	Δ	1251	1994	ΣΟΥΦΛΙ		ΣΟΥΦΛΙΟΥ	ΥΠΕΝ
Έγκριση τοπικού ρυμοτομικού σχεδίου στην εκτός του εγκεκριμένου ρυμοτομικού σχεδίου περιοχή του Δήμου Σουφλίου (Ν. Έβρου) για την εκτέλεση επείγοντος στεγαστικού προγράμματος «ΣΟΥΦΛΙ Ι» του Οργανισμού Εργατικής Κατοικίας (Ο.Ε.Κ.) και καθορισμός όρων και περιορισμών δόμησης αυτού	Δ	342	1995	ΣΟΥΦΛΙ Ι	ΟΡΟΙ ΔΟΜΗΣΗΣ	ΣΟΥΦΛΙΟΥ	ΥΠΕΝ
Τροποποίηση του εγκεκριμένου ρυμοτομικού σχεδίου Σουφλίου Ν. Έβρου μεταξύ της οδού Μαρίας Παπαναστασίου και Ο.Τ. 142,142α, 142β και 142γ	Δ	426	1995	ΣΟΥΦΛΙ		ΣΟΥΦΛΙΟΥ	ΥΔΟΜ ΑΛΕΞΑΝΔΡ ΟΥΠΟΛΗΣ
Έγκριση πολεοδομικής μελέτης τμήματος του οικισμού Τυχερού του Δήμου Τυχερού (Ν. Έβρου)	Δ	660	1995	ΤΥΧΕΡΟ	ΕΝΤΑΞΗ + ΟΡΟΙ ΔΟΜΗΣΗΣ	ΣΟΥΦΛΙΟΥ	ΥΠΕΝ
Τροποποίηση της εγκεκριμένης Πολεοδομικής Μελέτης επέκτασης του Δήμου Σουφλίου ως προς τις χρήσεις γής	Δ	699	1995	ΣΟΥΦΛΙ	ΟΡΟΙ ΔΟΜΗΣΗΣ - ΧΩΡΙΣ ΣΧΕΔΙΟ - ΑΝΑΔΗΜΟΣΙΕΥΘΗΚΕ ΣΤΟ ΦΕΚ 705/Δ'/1995 ΛΟΓΩ ΛΑΘΟΥΣ	ΣΟΥΦΛΙΟΥ	ΕΤ
Τροποποίηση της εγκεκριμένης Πολεοδομικής Μελέτης επέκτασης του Δήμου Σουφλίου ως προς τις χρήσεις γης (αναδημοσίευση)	Δ	705	1995	ΣΟΥΦΛΙ	ΟΡΟΙ ΔΟΜΗΣΗΣ - ΧΩΡΙΣ ΣΧΕΔΙΟ - ΚΑΤΑΡΓΕΙ ΤΟ ΦΕΚ 699/Δ'/1995	ΣΟΥΦΛΙΟΥ	ΕΤ
Τροποποίηση του ρυμοτομικού σχεδίου Τυχερού Ν. Έβρου για τον χαρακτηρισμό χρήσης Ο.Τ. στο εγκεκριμένο ρυμοτομικό σχέδιο Τυχερού	Δ	120	1996	ΤΥΧΕΡΟ		ΣΟΥΦΛΙΟΥ	ΥΠΕΝ
Τροποποίηση του εγκεκριμένου ρυμοτομικού σχεδίου πόλης Σουφλίου, Ν. Έβρου στο Ο.Τ. 6 ως προς την χρήση γης	Δ	691	1996	ΣΟΥΦΛΙ		ΣΟΥΦΛΙΟΥ	ΥΔΟΜ ΑΛΕΞΑΝΔΡ ΟΥΠΟΛΗΣ
Τροποποίηση του εγκεκριμένου ρυμοτομικού σχεδίου πόλης Σουφλίου Ν. Έβρου στο Ο.Τ. 54 για δημιουργία Νηπιαγωγείου	Δ	1490	1996	ΣΟΥΦΛΙ		ΣΟΥΦΛΙΟΥ	ΥΔΟΜ ΑΛΕΞΑΝΔΡ ΟΥΠΟΛΗΣ

ΘΕΜΑ	ΤΕΥΧ.	ΦΕΚ	ΕΤΟΣ	ΠΕΡΙΟΧΗ	ΠΕΡΙΓΡΑΦΗ/ΣΧΟΛΙΑ	ΠΕΡΙΟΧΗ - Ο.Τ.Α ΙΣΧΥΟΣ	ΠΗΓΗ
Τροποποίηση του εγκεκριμένου ρυμοτομικού σχεδίου πόλης Σουφλίου Ν. Έβρου στο Ο.Τ. 64	Δ	199	1997	ΣΟΥΦΛΙ		ΣΟΥΦΛΙΟΥ	ΥΠΕΝ
Τροποποίηση του εγκεκριμένου ρυμοτομικού σχεδίου Τυχερού Ν. Έβρου στα Ο.Τ. 193α και 195	Δ	204	1997	ΤΥΧΕΡΟ		ΣΟΥΦΛΙΟΥ	ΥΠΕΝ
Τροποποίηση της πολεοδομικής μελέτης οικ.Σουφλίου Ν. Έβρου ως προς τους όρους δόμησης	Δ	691	1997	ΣΟΥΦΛΙ	ΟΡΟΙ ΔΟΜΗΣΗΣ - ΧΩΡΙΣ ΣΧΕΔΙΟ	ΣΟΥΦΛΙΟΥ	ΕΤ
Τροποποίηση εγκ. ρυμοτομικού σχεδίου Σουφλίου Ν. Έβρου στο Ο.Τ. 148	Δ	345	1998	ΣΟΥΦΛΙ	Ο.Τ. 148	ΣΟΥΦΛΙΟΥ	ΨΗΦΙΑΚΑ ΑΛΕΞΑΝΔΡ ΟΥΠΟΛΗΣ
ΤΡΟΠΟΠΟΙΗΣΗ ΤΩΝ ΔΙΑΤΑΞΕΩΝ ΤΟΥ Ν. 1577/1985 ΓΕΝΙΚΟΣ ΟΙΚΟΔΟΜΙΚΟΣ ΚΑΝΟΝΙΣΜΟΣ ΚΑΙ ΑΛΛΕΣ ΠΟΛΕΟΔΟΜΙΚΕΣ ΔΙΑΤΑΞΕΙΣ	Α	140	2000	ΓΕΝΙΚΟ	Γ.Ο.Κ. 2000	ΕΠΙΚΡΑΤΕΙΑ	ΕΤ
Έγκριση τροποποίησης ρυμοτομικού σχεδίου Σουφλίου στο Ο.Τ. 54.	Δ	26	2002	ΣΟΥΦΛΙ		ΣΟΥΦΛΙΟΥ	ΨΗΦΙΑΚΑ ΑΛΕΞΑΝΔΡ ΟΥΠΟΛΗΣ
Άδεια δόμησης, πολεοδομικές και άλλες διατάξεις θεμάτων αρμοδιότητας Υπουργείου Περιβάλλοντος, Χωροταξίας και Δημοσίων Έργων.	Α	308	2003	ΓΕΝΙΚΟ	ΟΡΟΙ ΔΟΜΗΣΗΣ	ΕΠΙΚΡΑΤΕΙΑ	ΕΤ
Τροποποίηση του ρυμοτομικού σχεδίου Τυχερού Ν.Έβρου για τον χαρακτηρισμό χρήσης γης Ο.Τ. 195 στο εγκεκριμένο Ρυμοτομικό Σχέδιο Τυχερού	Δ	1293	2004	ΤΥΧΕΡΟ		ΣΟΥΦΛΙΟΥ	ΥΔΟΜ ΑΛΕΞΑΝΔΡ ΟΥΠΟΛΗΣ
Καθορισμός ελάχιστου πλάτους οδού, που αναφέρεται στο άρθρο 6 § 2.α του από 24.4.1985 π.δ. Φ.Ε.Κ. 181 Δ/1985	ΑΑΠ	28	2006	ΓΕΝΙΚΟ		ΕΠΙΚΡΑΤΕΙΑ	ΕΤ
Χαρακτηρισμός του δάσους Δαδιάς – Λευκίμμης – Σουφλίου ως Εθνικό Πάρκο με την ονομασία «Εθνικό Πάρκο Δάσους Δαδιάς – Λευκίμμης – Σουφλίου» και καθορισμός χρήσεων και όρων και περιορισμών δόμησης».	Δ	911	2006	ΓΕΝΙΚΟ	ΖΟΕ ΠΑΡΚΟΥ ΣΟΥΦΛΙΟΥ	ΣΟΥΦΛΙΟΥ	ΥΠΕΝ
Παρέκκλιση ως προς τους όρους δόμησης για την δημιουργία Κέντρου Αποθεραπείας και Αποκατάστασης κλειστής νοσηλείας Δυναμικότητας 80 κλινών (δύο μονάδων) στον Προβατώνα του Δήμου Τυχερού.	ΑΑΠ	303	2008	ΠΡΟΒΑΤΩΝ ΑΣ		ΣΟΥΦΛΙΟΥ	ΥΔΟΜ ΑΛΕΞΑΝΔΡ ΟΥΠΟΛΗΣ
Διατήρηση της βιοποικιλότητας και άλλες διατάξεις.	Α	60	2011	ΓΕΝΙΚΟ	ΟΡΟΙ ΔΟΜΗΣΗΣ - ΧΩΡΙΣ ΣΧΕΔΙΟ - ΑΡΘΡΟ 31-ΠΑΡ.3	ΕΠΙΚΡΑΤΕΙΑ	ΕΤ

ΘΕΜΑ	ΤΕΥΧ.	ΦΕΚ	ΕΤΟΣ	ΠΕΡΙΟΧΗ	ΠΕΡΙΓΡΑΦΗ/ΣΧΟΛΙΑ	ΠΕΡΙΟΧΗ - Ο.Τ.Α ΙΣΧΥΟΣ	ΠΗΓΗ
Όροι και περιορισμοί δόμησης εντός των ορίων των οικισμών με πληθυσμό μέχρι 2.000 κατοίκους	ΑΑΠ	289	2011	ΟΙΚΙΣΜΟΙ	ΟΡΟΙ ΔΟΜΗΣΗΣ - ΧΩΡΙΣ ΣΧΕΔΙΟ	ΕΠΙΚΡΑΤΕΙΑ	ΕΤ
ΝΕΟΣ ΟΙΚΟΔΟΜΙΚΟΣ ΚΑΝΟΝΙΣΜΟΣ.	Α	79	2012	ΓΕΝΙΚΟ	Ν.Ο.Κ. 2012	ΕΠΙΚΡΑΤΕΙΑ	ΕΤ
Τροποποίηση του εγκεκριμένου ρυμοτομικού σχεδίου Σουφλίου στο Ο.Τ. 161	ΑΑΠ	86	2017	ΣΟΥΦΛΙ		ΣΟΥΦΛΙΟΥ	ΠΕΡΙΦΕΡΕΙΑ ΚΟΜΟΤΗΝΗΣ
Τροποποίηση του εγκεκριμένου ρυμοτομικού σχεδίου Σουφλίου στα Ο.Τ. 266 και 267.	ΑΑΠ	94	2017	ΣΟΥΦΛΙ		ΣΟΥΦΛΙΟΥ	ΠΕΡΙΦΕΡΕΙΑ ΚΟΜΟΤΗΝΗΣ

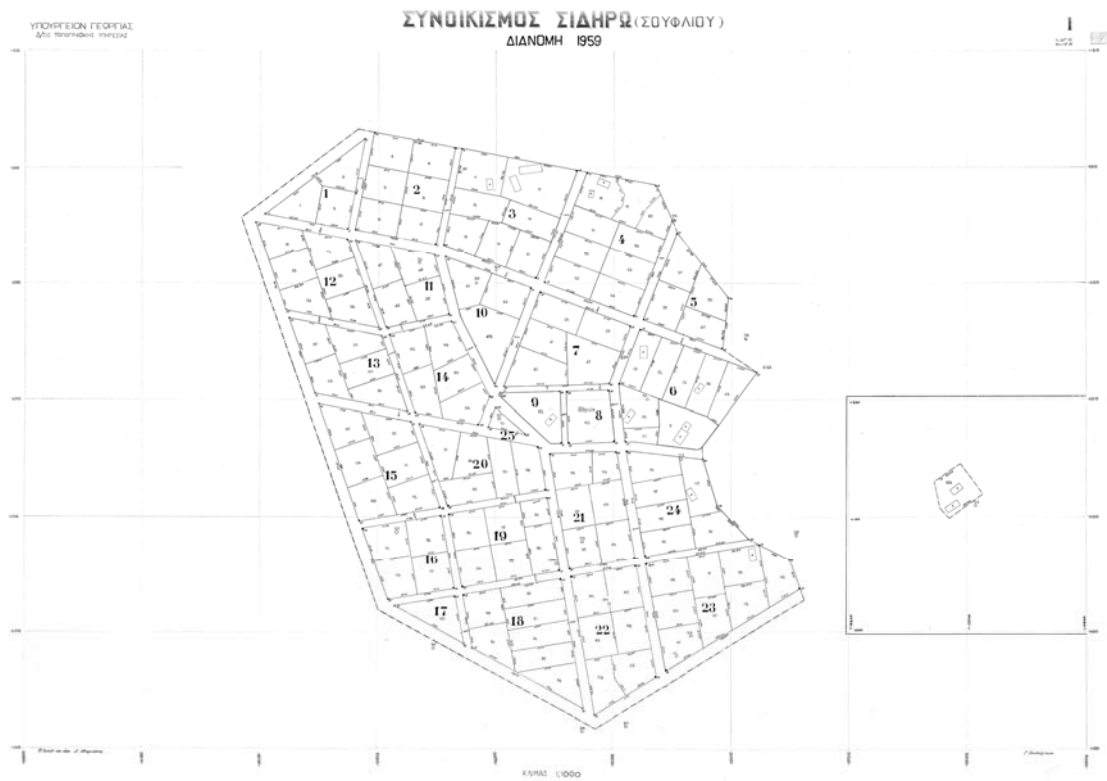
3.3.1 Ιστορικό Ρυμοτομικών Σχεδίων Δ/Ε Σουφλίου

Με το από 19-06-1950 (Β' 115) Υπουργική απόφαση Αριθ. 110554 «Περί κυρώσεως οριστικής διανομής Συνοικισμού Λαγηνά Έβρου» εγκρίθηκε το πρώτο διάγραμμα ρυμοτομίας του οικισμού Λαγηνά.



Χάρτης 7. Ρυμοτομικό Σχέδιο Οικισμού Λαγηνά (ΦΕΚ 115/Β'/24-06-1950)

Με την από 1959 Διανομή του Υπουργείου Γεωργίας εγκρίθηκε το ρυμοτομικό σχέδιο του οικισμού Σιδηρώ.



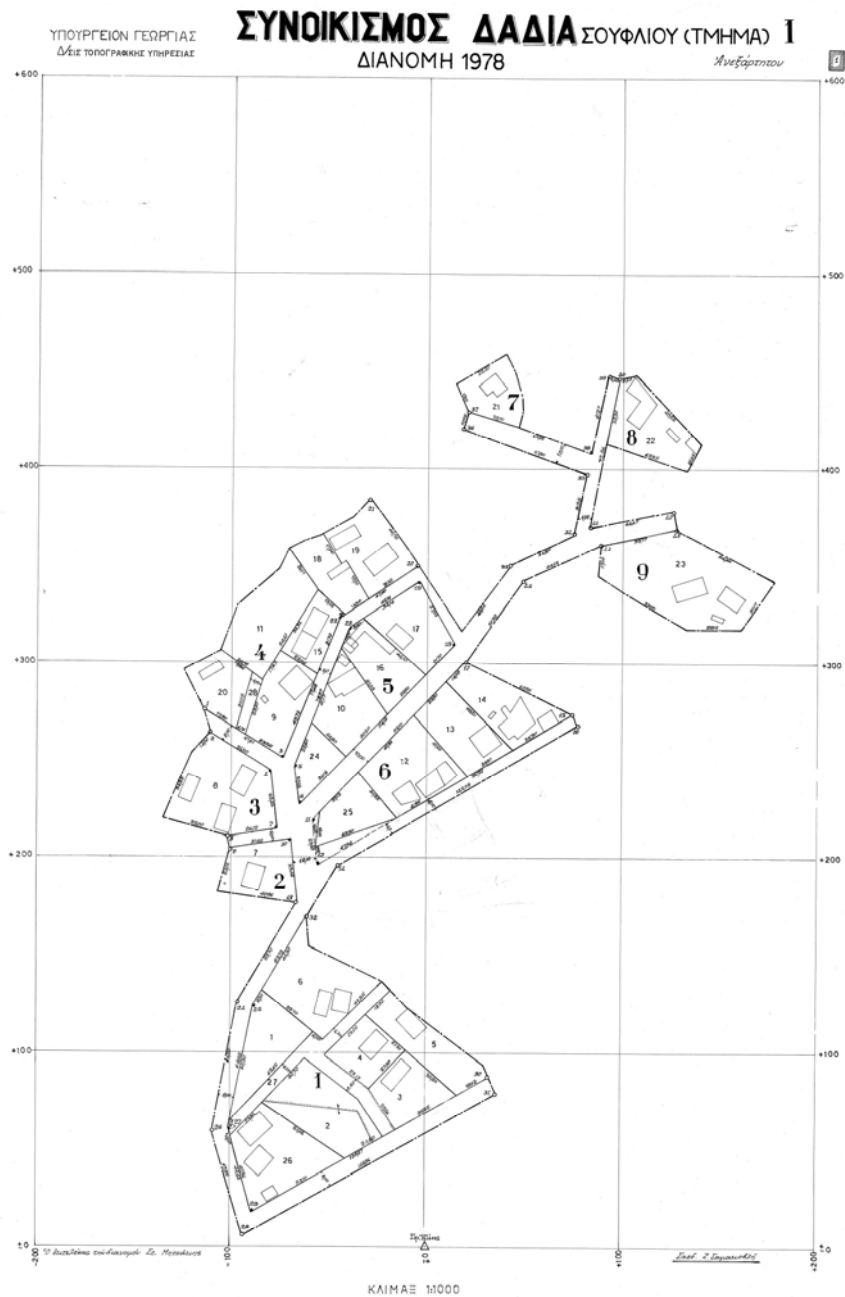
Χάρτης 8. Ρυμοτομικό Σχέδιο Σιδηρώ Διανομή Υπουργείου Γεωργίας 1959

Με το από 1960 Διανομή Υπουργείου Γεωργίας εγκρίθηκε το ρυμοτομικό σχέδιο του οικισμού Γιαννούλη.



Χάρτης 9. Ρυμοτομικό Σχέδιο Γιαννούλη Διανομή Υπουργείου Γεωργίας 1960

Με το από 1960 Διανομή Υπουργείου Γεωργίας εγκρίθηκε το ρυμοτομικό σχέδιο του οικισμού Δαδιά.



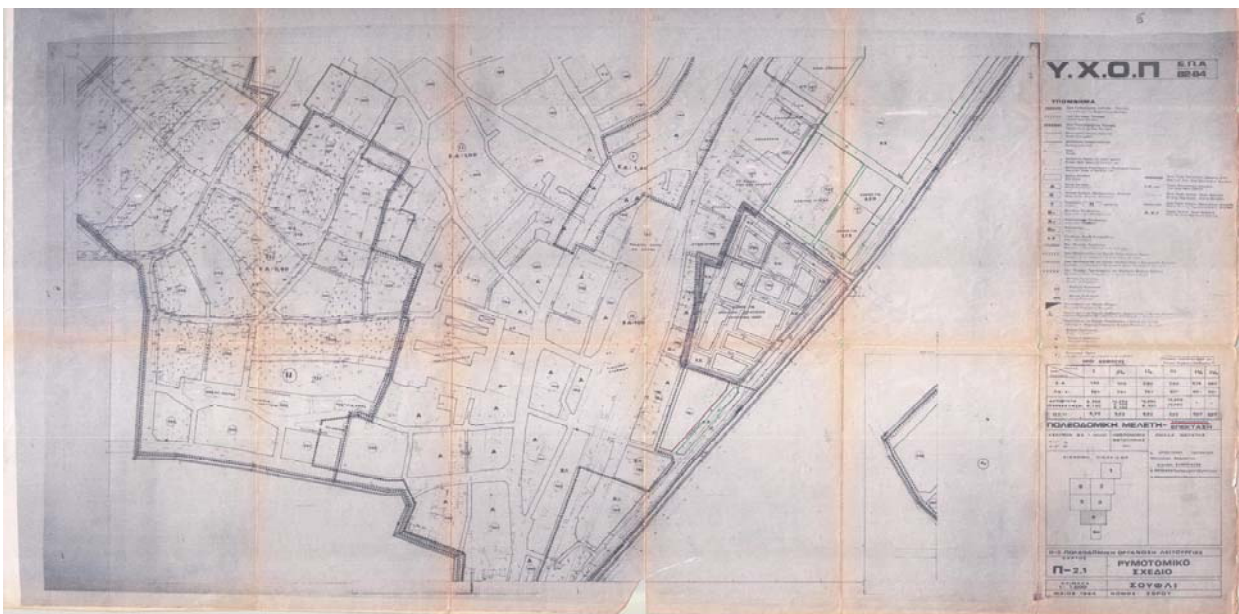
Χάρτης 10. Ρυμοτομικό Σχέδιο Δαδιά Διανομή Υπουργείου Γεωργίας 1978

Με το από 07-01-1988 Π.Δ. (Δ' 219) «Έγκριση πολεοδομικής μελέτης του οικισμού Σουφλίου του δήμου Σουφλίου (ν. Έβρου)» εγκρίθηκε η πρώτη πολεοδομική μελέτη της κωμόπολης του Σουφλίου.



Χάρτης 11. Ρυμοτομικό Σχέδιο Σουφλίου (ΦΕΚ 219/Δ'/11-03-1988, Π.Δ. 07-01-1988)

Με την από 18-10-1994 Απόφαση Νομάρχη (Δ' 1251) «Τροποποίηση του ρυμοτομικού σχεδίου Σουφλίου Ν. Έβρου» τροποποιήθηκε το ρυμοτομικό σχέδιο της κωμόπολης του Σουφλίου.



Χάρτης 12. Τροποποίηση ρυμοτομικού σχεδίου Σουφλίου (ΦΕΚ 1251/Δ'/30-11-1994, Απόφαση Νομάρχη 18-10-1994)

Παράλληλα με τις συνολικά περίπου 60 εγκρίσεις - τροποποιήσεις – αναθεωρήσεις και επεκτάσεις ρυμοτομικών σχεδίων που έχουν εγκριθεί στην Δ/Ε Σουφλίου, υπάρχει μεταξύ αυτών και 1 ακόμα έγκριση ρυμοτομικού σχεδίου, εντός του οποίου υφίστανται ισχύοντες κοινόχρηστοι και κοινοφελείς χώροι, οι οποίοι για τους διαφορετικούς παρακάτω λόγους **εξαιρούνται** της παρούσας καταγραφής του Έργου. Η περίπτωση του ρυμοτομικού σχεδίου αυτού είναι η ακόλουθη:

α') «Έγκριση τοπικού ρυμοτομικού σχεδίου στην εκτός του εγκεκριμένου ρυμοτομικού σχεδίου περιοχή του Δήμου Σουφλίου (Ν. Έβρου) για την εκτέλεση επείγοντος στεγαστικού προγράμματος «ΣΟΥΦΛΙ Ι» του Οργανισμού Εργατικής Κατοικίας (Ο.Ε.Κ.) και καθορισμός όρων και περιορισμών δόμησης αυτού», Απόφ. ΥΠΕΧΩΔΕ Αριθ. 60824/2806/12-04-1995 (ΦΕΚ 342Δ'/95), όπως φαίνεται στο παρακάτω διάγραμμα:



Χάρτης 13. Ρυμοτομικό Σχέδιο Οργανισμού Εργατικής Κατοικίας «ΣΟΥΦΛΙ Ι»
(ΦΕΚ 342/Δ'/18-05-1995, Απόφαση ΥΠΕΧΩΔΕ 12-04-1995)

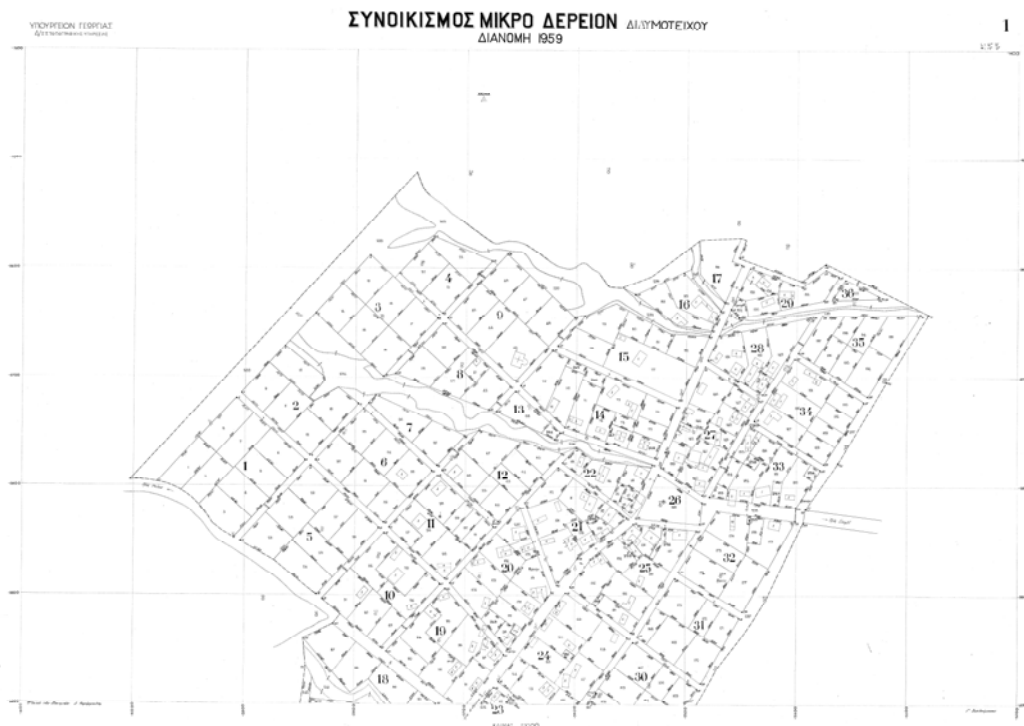
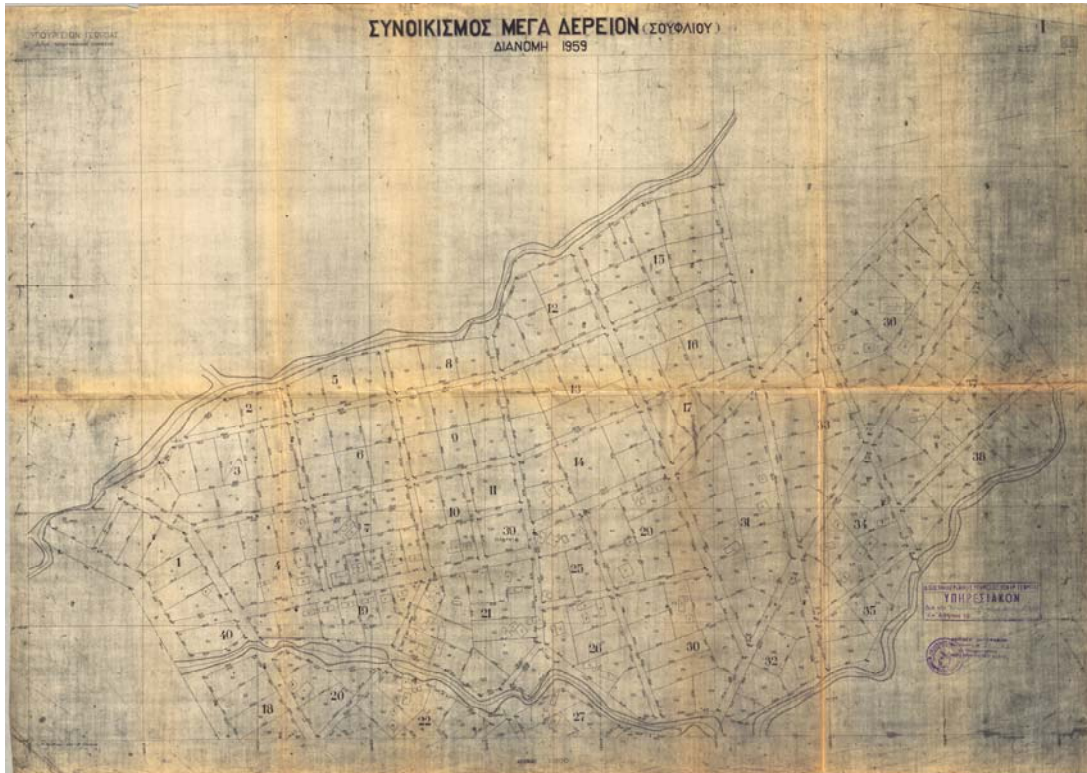
DAMNATO I.K.E.

Πρεβέζης 3, 153 43 Αγ. Παρασκευή

Τηλ: 210-6017954, E-mail: info@damnato.gr, Web: www.damnato.gr

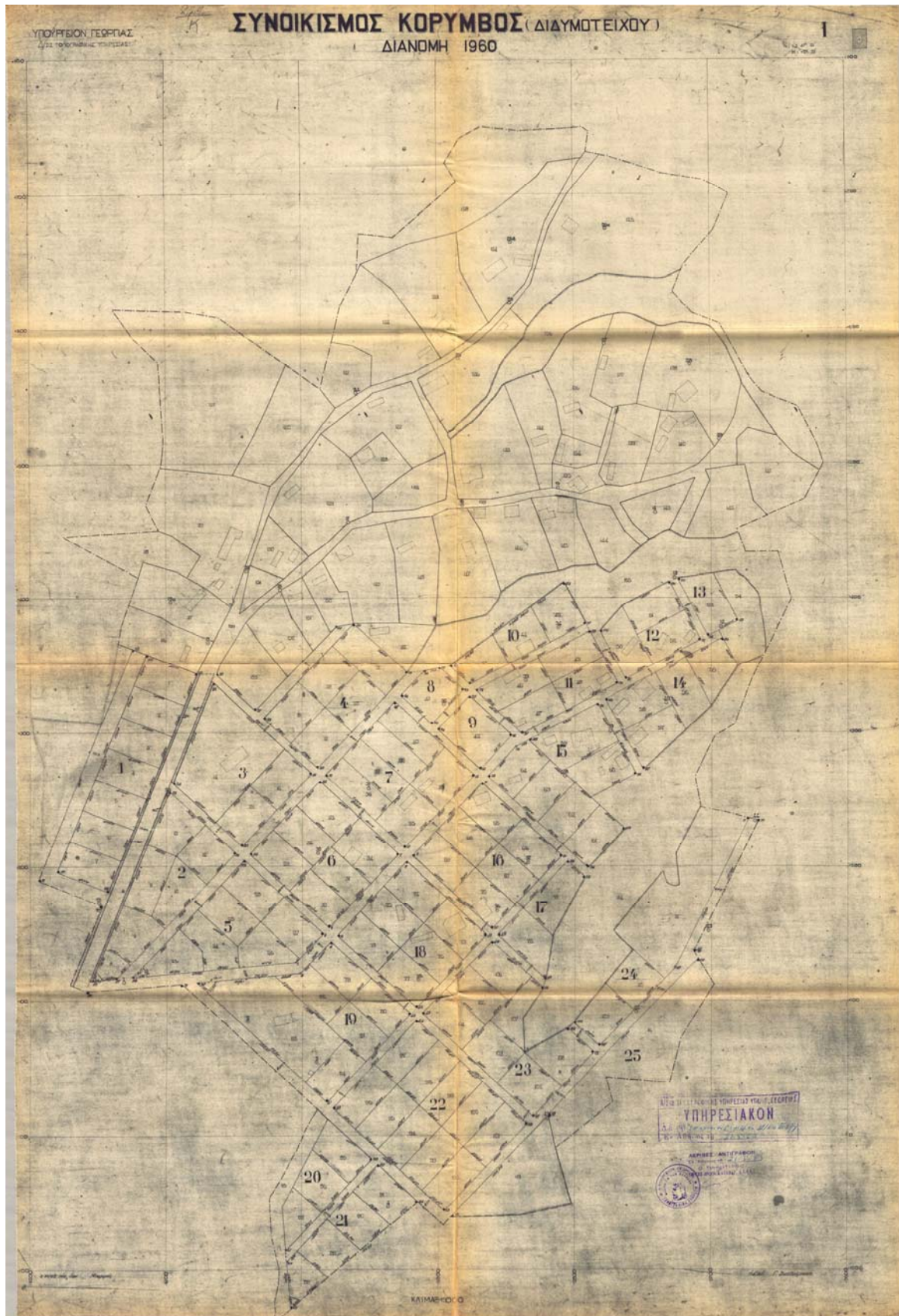
3.3.2 Ιστορικό Ρυμοτομικών Σχεδίων Δ/Ε Ορφέα

Με τις από 1959 Διανομές του Υπουργείου Γεωργίας εγκρίθηκαν τα ρυμοτομικά σχέδια των οικισμών Μεγάλο & Μικρό Δέρειο.



Χάρτης 14. Ρυμοτομικά Σχέδια Μικρού & Μεγάλου Δέρειου - Διανομή Υπουργείου Γεωργίας 1959

Με την από 1960 Διανομή του Υπουργείου Γεωργίας εγκρίθηκε το ρυμοτομικό σχέδιο του οικισμού Κορυμβός.



Χάρτης 15. Ρυμοτομικό Σχέδιο Κορυμβός - Διανομή Υπουργείου Γεωργίας 1960

DAMNATO I.K.E.

Πρεβέζης 3, 153 43 Αγ. Παρασκευή

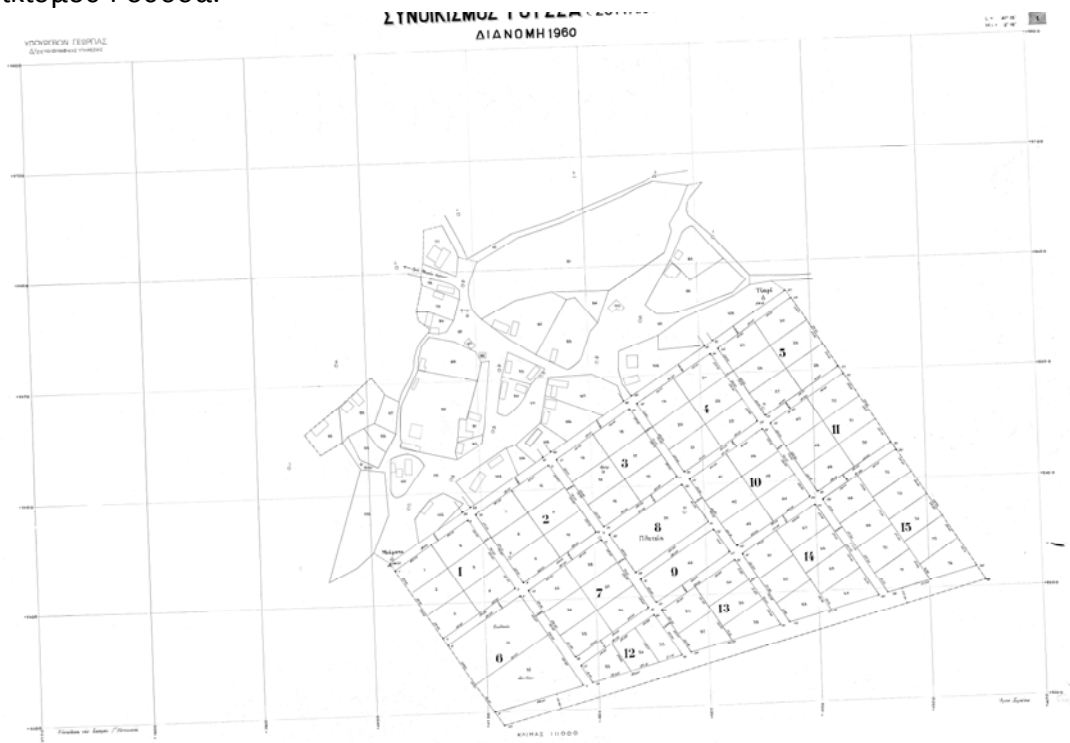
Τηλ: 210-6017954, E-mail: info@damnato.gr, Web: www.damnato.gr

Επίσης, με την από 1960 Διανομή του Υπουργείου Γεωργίας εγκρίθηκε το ρυμοτομικό σχέδιο του οικισμού Μαυροκκλησί.



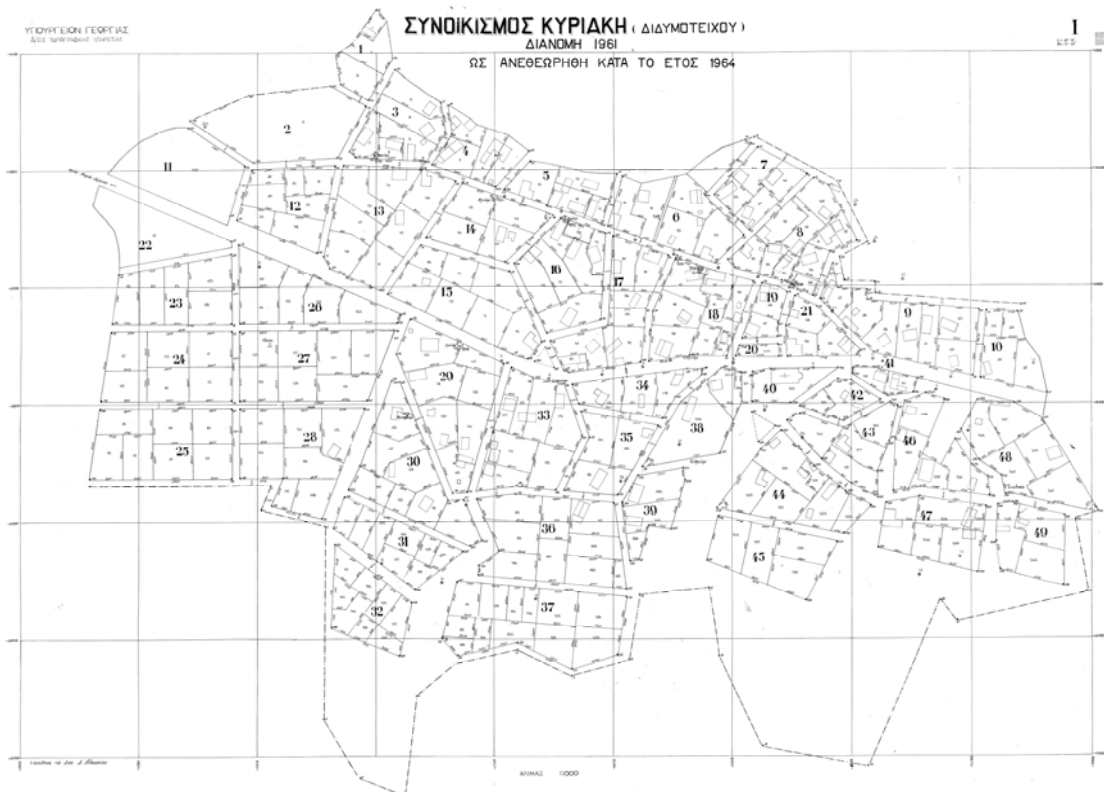
Χάρτης 16. Ρυμοτομικό Σχέδιο Μαυροκκλησί - Διανομή Υπουργείου Γεωργίας 1960

Κατά το έτος 1960, έγινε επίσης Διανομή του Υπουργείου Γεωργίας για το ρυμοτομικό σχέδιο του οικισμού Ρούσσα.



Χάρτης 17. Ρυμοτομικό Σχέδιο Ρούσσα - Διανομή Υπουργείου Γεωργίας 1960

Με την από 1961 Διανομή του Υπουργείου Γεωργίας εγκρίθηκε το ρυμοτομικό σχέδιο του οικισμού Κυριακή.



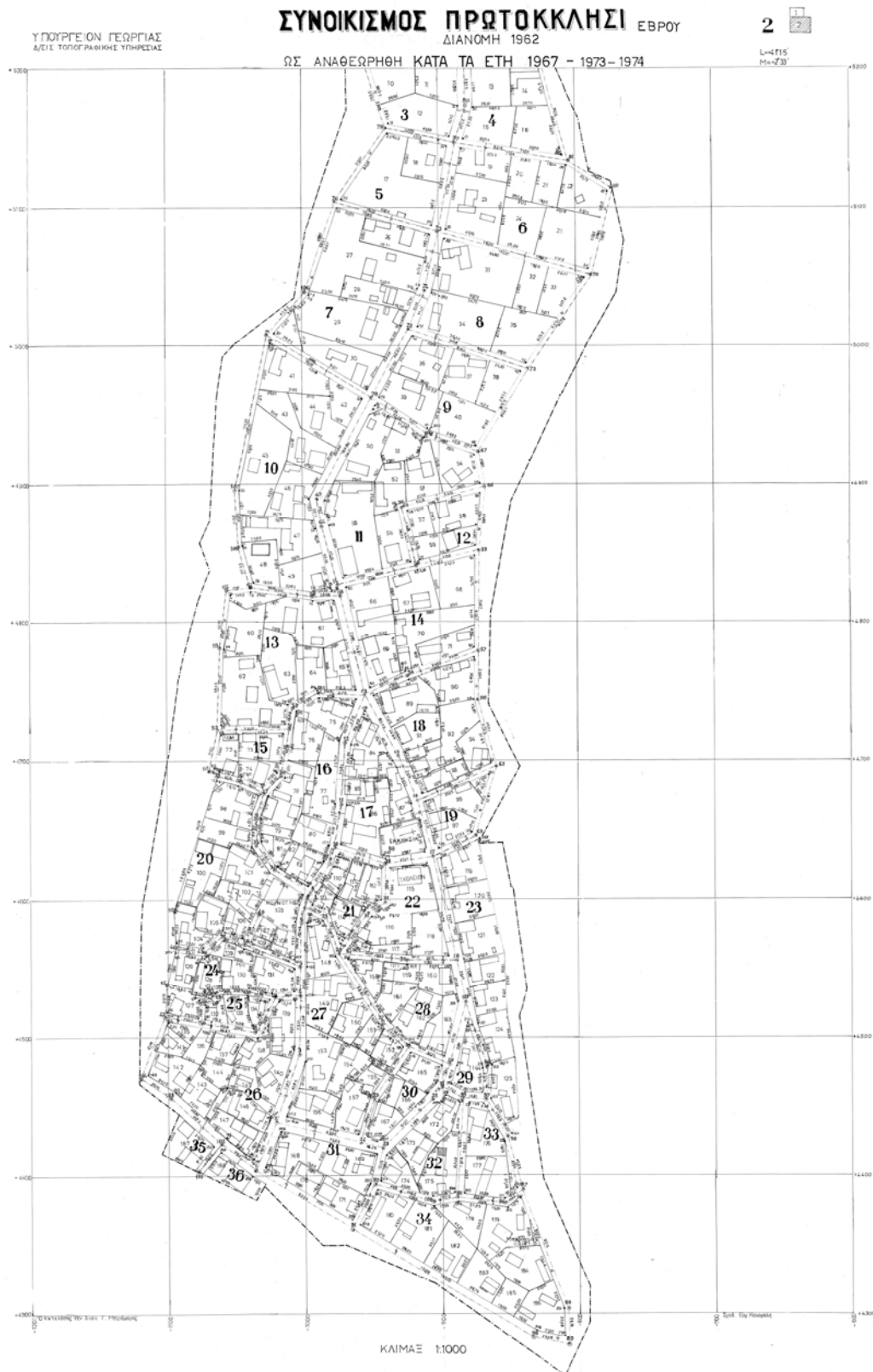
Χάρτης 18. Ρυμοτομικό Σχέδιο Κυριακή - Διανομή Υπουργείου Γεωργίας 1961

DAMNATO I.K.E.

Πρεβέζης 3, 153 43 Αγ. Παρασκευή

Τηλ: 210-6017954, E-mail: info@damnato.gr, Web: www.damnato.gr

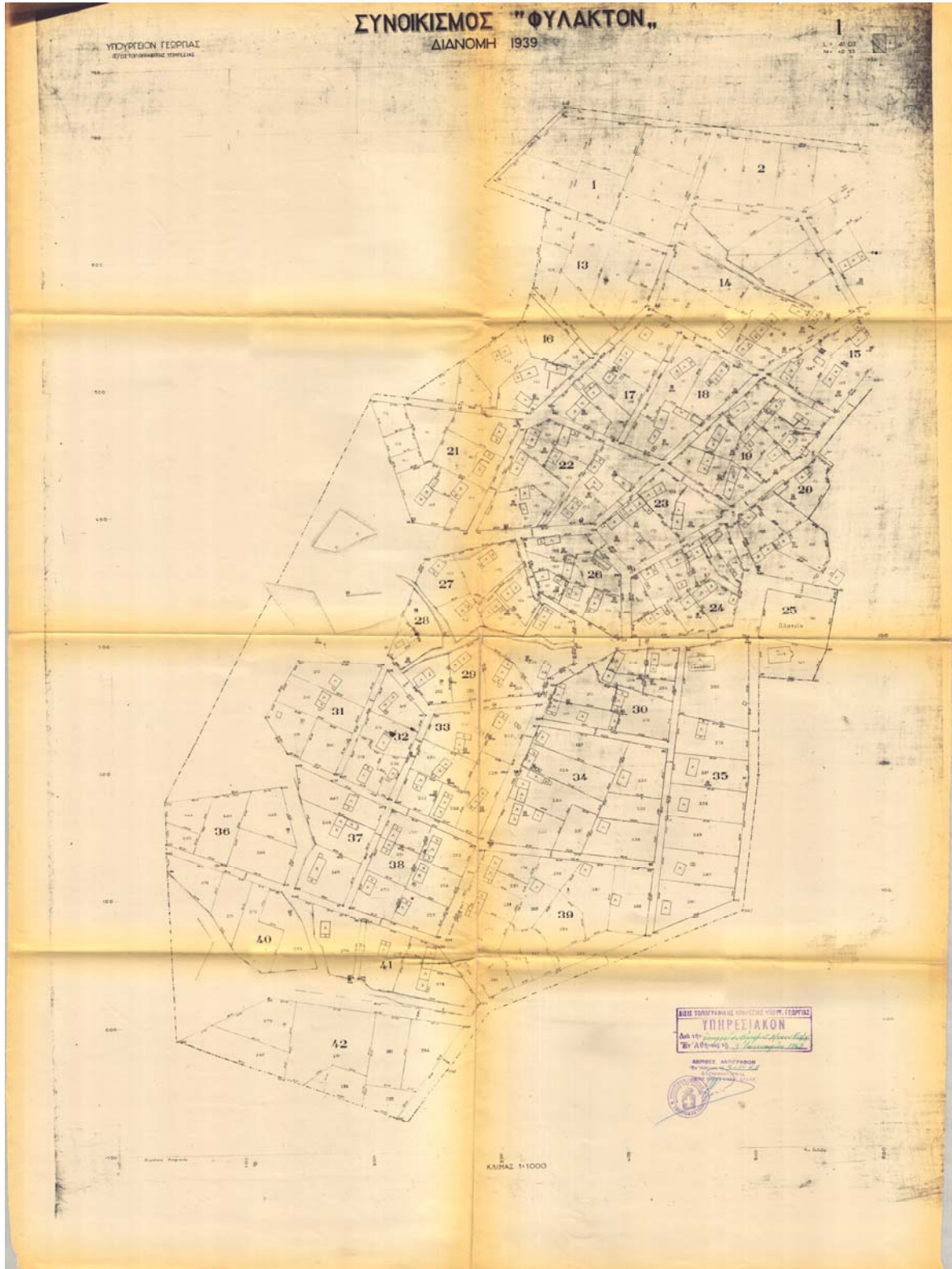
Τέλος, με την από 1962 Διανομή του Υπουργείου Γεωργίας εγκρίθηκε το ρυμοτομικό σχέδιο του οικισμού Πρωτοκκλησί.



Χάρτης 19. Ρυμοτομικό Σχέδιο Πρωτοκκλησί - Διανομή Υπουργείου Γεωργίας 1962

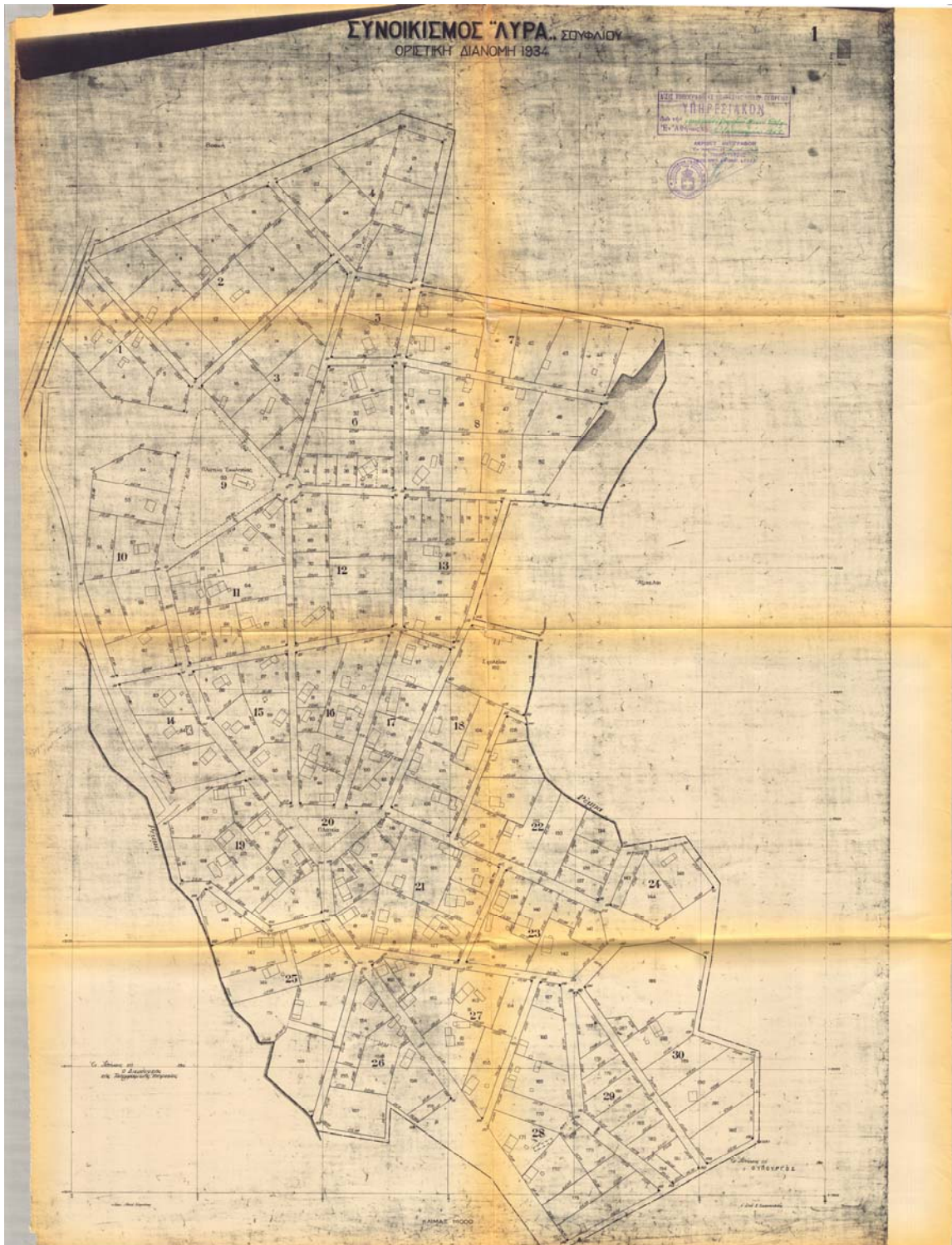
3.3.3 Ιστορικό Ρυμοτομικών Σχεδίων Δ/Ε Τυχερού

Με την από 1939 Διανομή του Υπουργείου Γεωργίας εγκρίθηκε το ρυμοτομικό σχέδιο του οικισμού Φυλακτό.



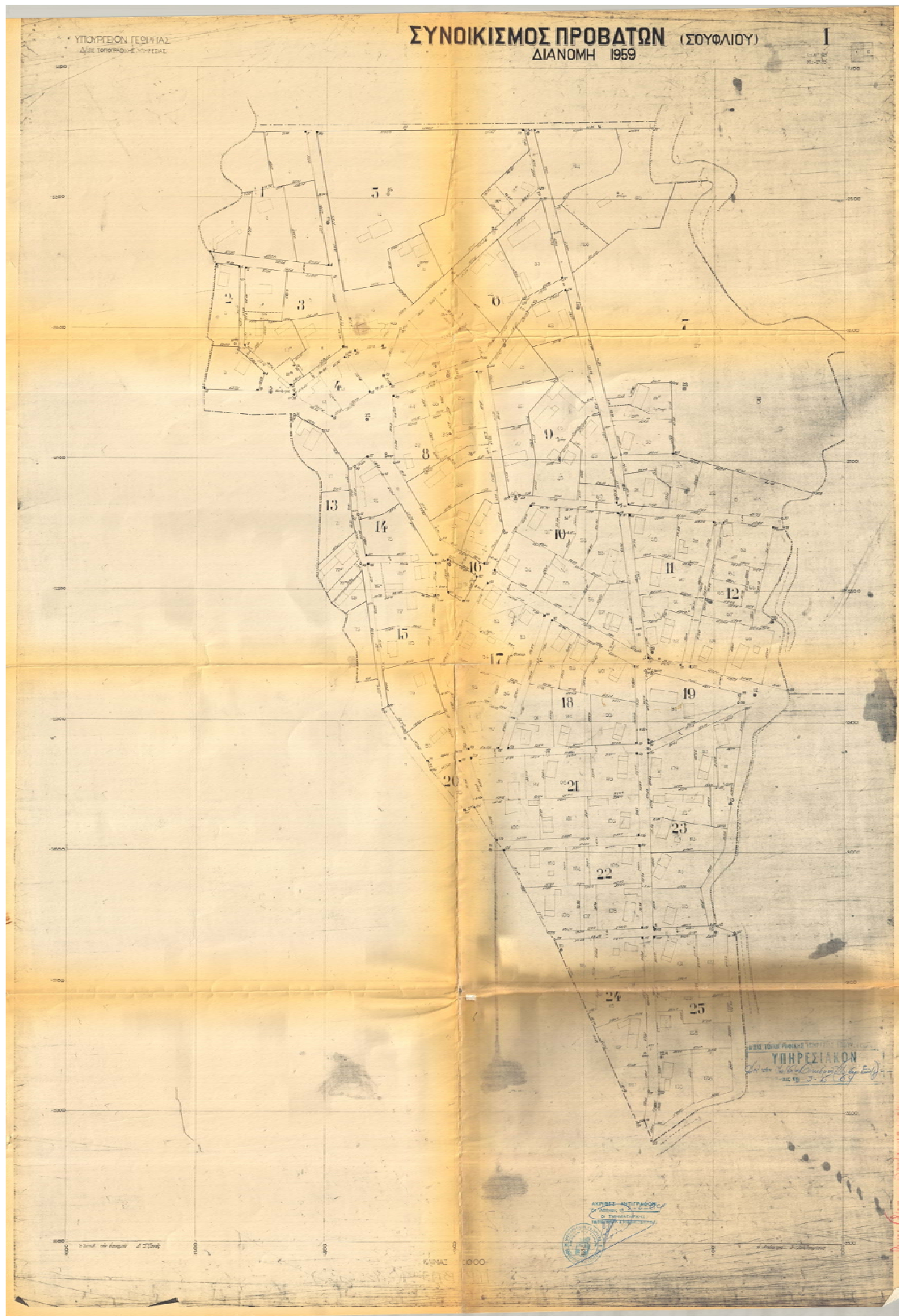
Χάρτης 20. Ρυμοτομικό Σχέδιο Φυλακτό - Διανομή Υπουργείου Γεωργίας 1939

Με την από 31-01-1950 (ΦΕΚ 34Β') Υπουργική απόφαση Αριθ. 17499 «Περί κυρώσεως οριστικής διανομής Συνοικισμού Λύρας Έβρου» εγκρίθηκε το πρώτο διάγραμμα ρυμοτομίας του οικισμού Λύρα.



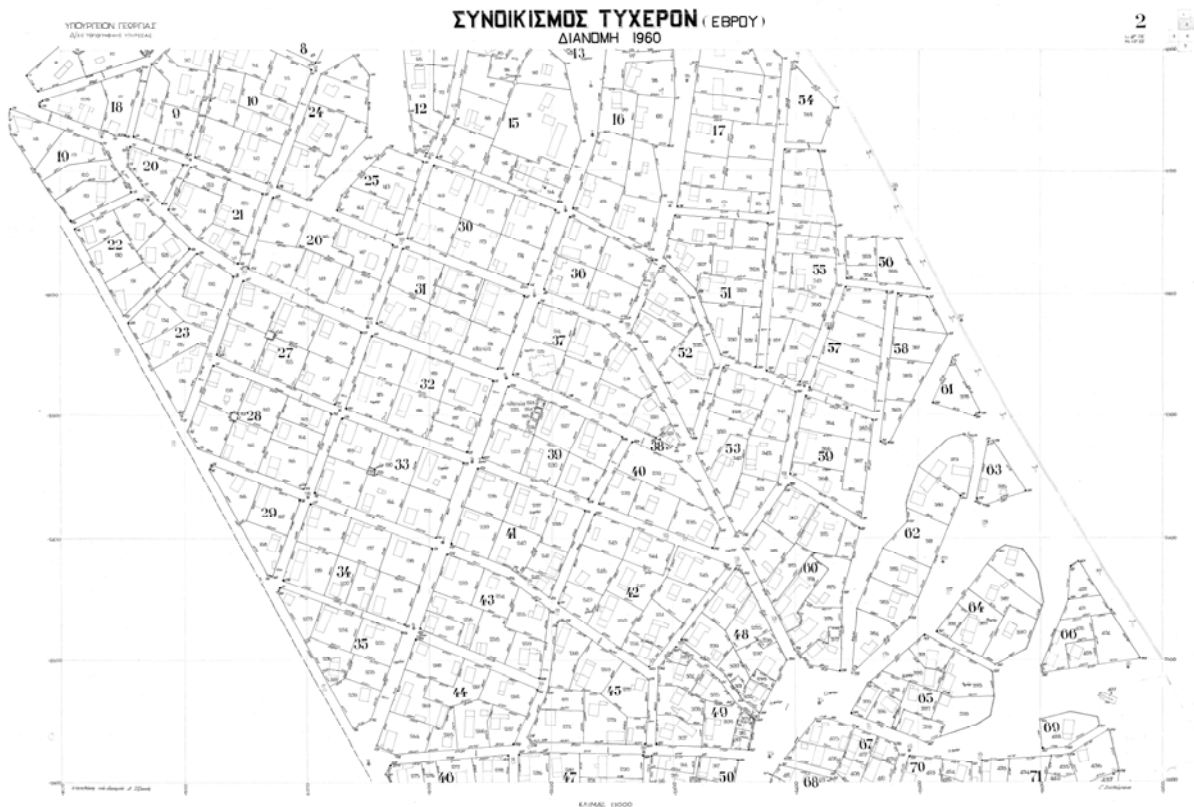
Χάρτης 21. Ρυμοτομικό Σχέδιο Οικισμού Λύρα (ΦΕΚ 34/Β'/21-02-1950)

Με την από 1959 Διανομή του Υπουργείου Γεωργίας εγκρίθηκε το ρυμοτομικό σχέδιο του οικισμού Προβατών.



Χάρτης 22. Ρυμοτομικό Σχέδιο Προβατών - Διανομή Υπουργείου Γεωργίας 1959

Με την από 1959 Διανομή του Υπουργείου Γεωργίας εγκρίθηκε το πρώτο ρυμοτομικό σχέδιο του οικισμού Τυχερού.



Χάρτης 23. Ρυμοτομικό Σχέδιο Τυχερού Διανομή Υπουργείου Γεωργίας 1960

Με το από 10-08-1995 Π.Δ. (Δ' 660) «Έγκριση πολεοδομικής μελέτης τμήματος του οικισμού Τυχερού του Δήμου Τυχερού (Ν. Έβρου)» τροποποιήθηκε το διάγραμμα ρυμοτομίας του οικισμού Τυχερού.



Χάρτης 24. Τροποποίηση ρυμοτομικού σχεδίου Τυχερού (Π.Δ. 10-08-1995 ΦΕΚ 660/Δ'/06-09-1995)

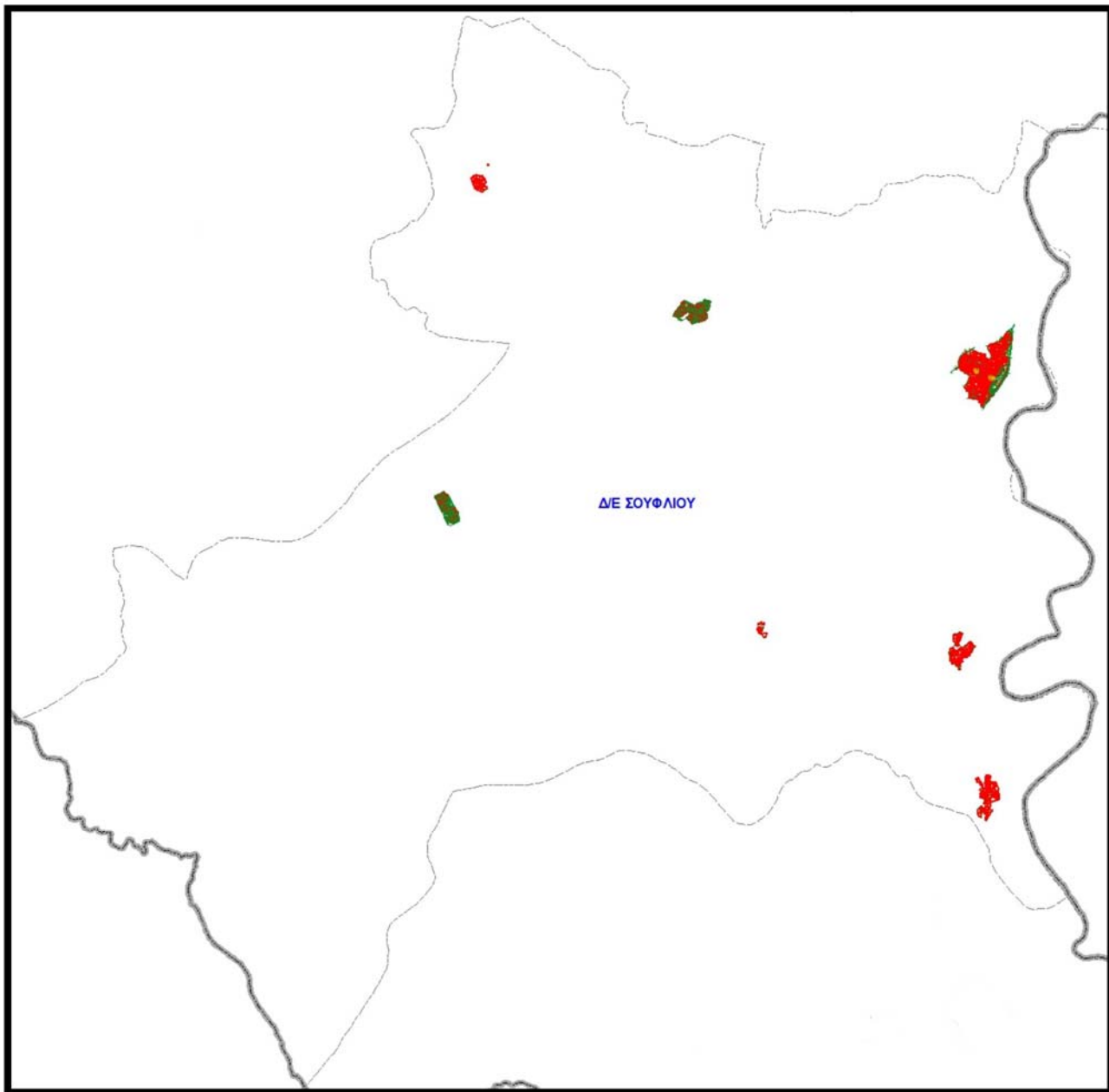
DAMNATO I.K.E.

Πρεβέζης 3, 153 43 Αγ. Παρασκευή

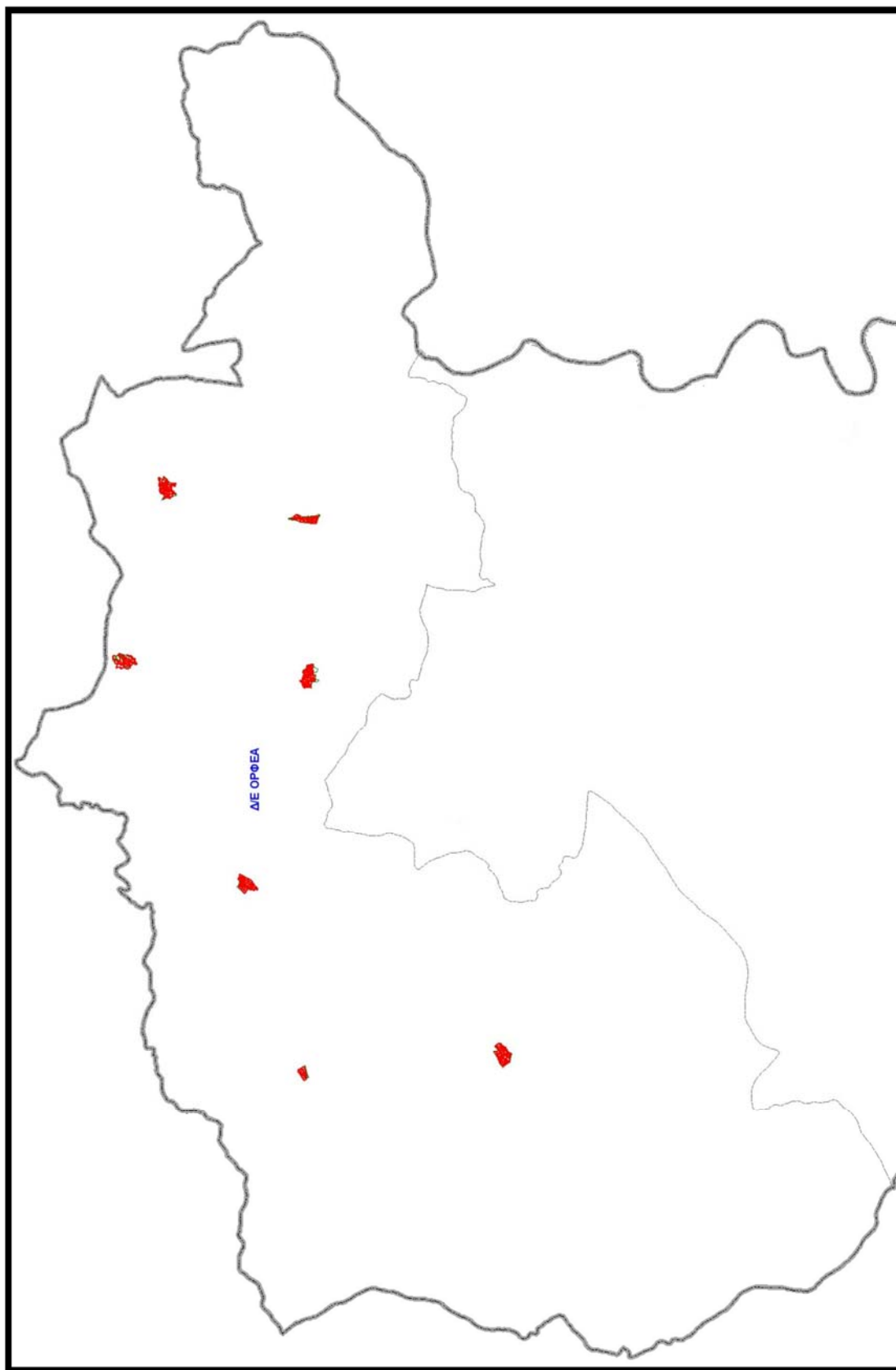
Τηλ: 210-6017954, E-mail: info@damnato.gr, Web: www.damnato.gr

Συνολικά, στις τρεις περιγραφόμενες Δημοτικές Ενότητες **καταγράφονται**, οι προβλεπόμενοι εγκεκριμένοι κοινόχρηστοι και κοινοφελείς χώροι οι οποίοι εμπίπτουν στις προδιαγραφές καταγραφής στην δράση Ε.Σ.Ε.Κ.Κ. του Πράσινου Ταμείου, δηλαδή :

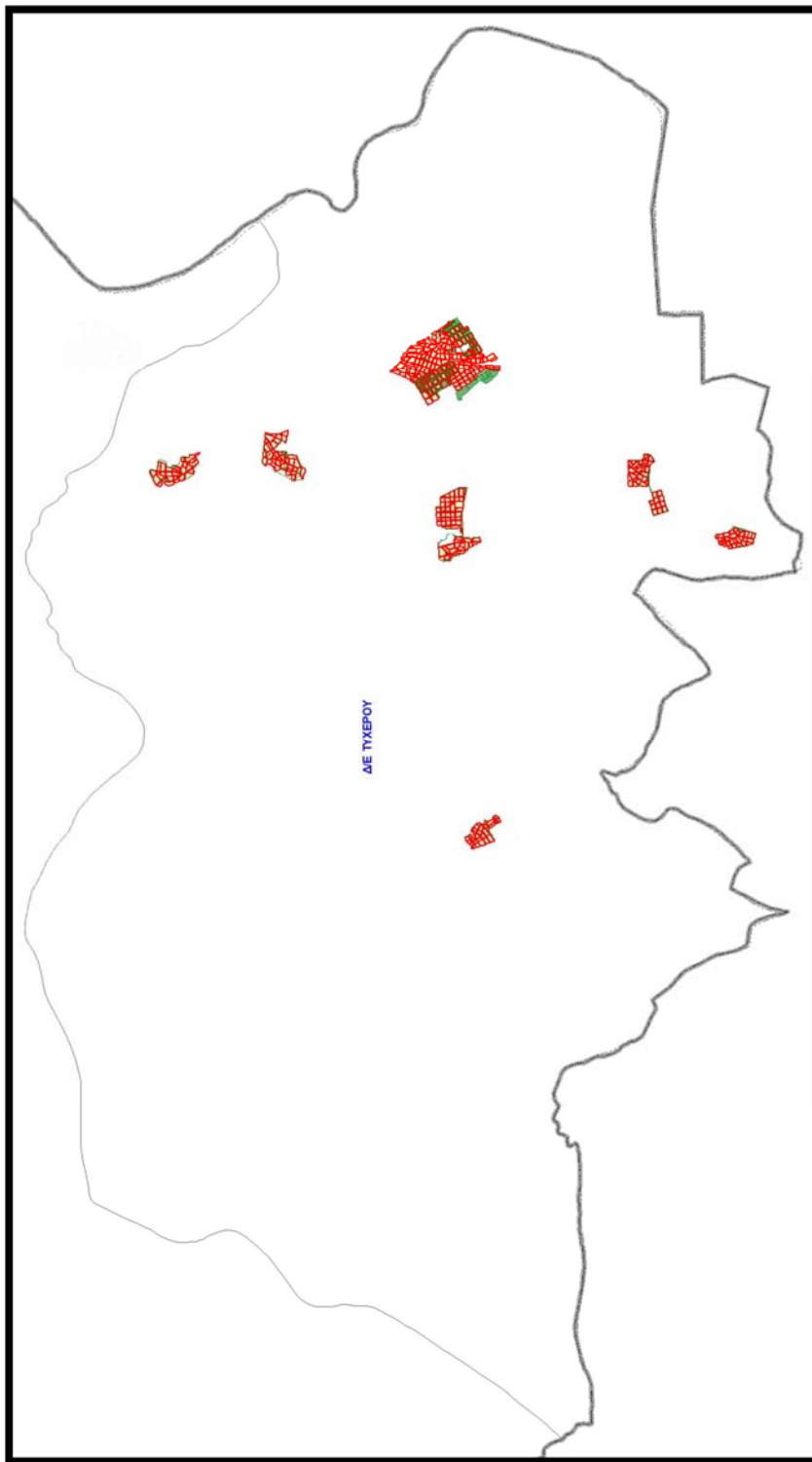
Α') για την Δ/Ε Σουφλίου, αφού εξαιρεθεί της καταγραφής Ε.Σ.Ε.Κ.Κ. ο παραπάνω περιγραφόμενος χώρος του Ο.Ε.Κ., καταγράφονται συνολικά **204** εγκεκριμένοι εκ του ρυμοτομικού σχεδίου κοινόχρηστοι και κοινοφελείς χώροι, όπως απεικονίζονται συνοπτικά στο επόμενο γενικό διάγραμμα:



Β') για την Δ/Ε Ορφέα, καταγράφονται συνολικά **16** εγκεκριμένοι εκ του ρυμοτομικού σχεδίου κοινόχρηστοι και κοινωφελείς χώροι, όπως απεικονίζονται συνοπτικά στο επόμενο γενικό διάγραμμα:



Γ') για την Δ/Ε Τυχερού, καταγράφονται συνολικά **44** εγκεκριμένοι εκ του ρυμοτομικού σχεδίου κοινόχρηστοι και κοινοφελείς χώροι, όπως απεικονίζονται συνοπτικά στο επόμενο γενικό διάγραμμα:



Παρακάτω ακολουθούν οι 3 Πίνακες καταγραφής με τους συνολικά 213 κοινόχρηστους και κοινοφελείς χώρους της Δ/Ε Σουφλίου, τους αντίστοιχους 16 της Δ/Ε Ορφέα και τους 44 αντίστοιχους της Δ/Ε Τυχερού, που έχουν εγκριθεί διαχρονικά και ισχύουν σήμερα, εντός των τριών ανωτέρω εγκεκριμένων ρυμοτομικών σχεδίων :

B.1.1α - ΚΟΙΝΟΧΡΗΣΤΟΙ και ΚΟΙΝΩΦΕΛΕΙΣ ΧΩΡΟΙ Δ/Ε ΣΟΥΦΛΙΟΥ

A/A	Ο.Τ.	ΠΟΛΕΟΔΟΜΙΚΟΣ ΤΟΜΕΑΣ	ΠΟΛΕΟΔΟΜΙΚΗ ΕΝΟΤΗΤΑ	ΓΕΝΙΚΗ ΧΡΗΣΗ ΓΗΣ	ΕΙΔΙΚΗ ΧΡΗΣΗ ΓΗΣ	Φ.Ε.Κ. ΕΓΚΡΙΣΗΣ	ΕΜΒΑΔΟΝ (τ.μ.)
1	40	-1	Λαγυνά	ΚΟΙΝΩΦΕΛΕΙΣ ΕΞΥΠΗΡΕΤΗΣΕΙΣ	ΚΤΗΡΙΑ ΠΡΩΤΟΒΑΘΜΙΑΣ ΕΚΠΑΙΔΕΥΣΗΣ_ΔΗΜΟΤΙΚΟ	ΔΙΑΝΟΜΗ ΥΠΟΥΡΓΕΙΟΥ ΓΕΩΡΓΙΑΣ 1938_ΣΥΜΠΛΗΡΩΜΑΤΙΚΗ ΔΙΑΝΟΜΗ1957	2215,93
2	26	-1	Λαγυνά	ΕΛΕΥΘΕΡΟΙ ΧΩΡΟΙ - ΑΣΤΙΚΟ ΠΡΑΣΙΝΟ	ΕΛΕΥΘΕΡΟΙ ΚΟΙΝΟΧΡΗΣΤΟΙ ΧΩΡΟΙ	ΔΙΑΝΟΜΗ ΥΠΟΥΡΓΕΙΟΥ ΓΕΩΡΓΙΑΣ 1938_ΣΥΜΠΛΗΡΩΜΑΤΙΚΗ ΔΙΑΝΟΜΗ1957	3783,53
3	27	-1	Λαγυνά	ΚΟΙΝΩΦΕΛΕΙΣ ΕΞΥΠΗΡΕΤΗΣΕΙΣ	ΧΩΡΟΙ ΣΥΝΑΘΡΟΙΣΗΣ ΚΟΙΝΟΥ_ΙΕΡΟΣ ΝΑΟΣ	ΔΙΑΝΟΜΗ ΥΠΟΥΡΓΕΙΟΥ ΓΕΩΡΓΙΑΣ 1938_ΣΥΜΠΛΗΡΩΜΑΤΙΚΗ ΔΙΑΝΟΜΗ1957	1070,89
4	29	-1	Λυκόφως	ΕΛΕΥΘΕΡΟΙ ΧΩΡΟΙ - ΑΣΤΙΚΟ ΠΡΑΣΙΝΟ	ΕΛΕΥΘΕΡΟΙ ΚΟΙΝΟΧΡΗΣΤΟΙ ΧΩΡΟΙ	ΔΙΑΝΟΜΗ ΥΠΟΥΡΓΕΙΟΥ ΓΕΩΡΓΙΑΣ 1959	365,63
5	20	-1	Λυκόφως	ΚΟΙΝΩΦΕΛΕΙΣ ΕΞΥΠΗΡΕΤΗΣΕΙΣ	ΧΩΡΟΙ ΣΥΝΑΘΡΟΙΣΗΣ ΚΟΙΝΟΥ_ΙΕΡΟΣ ΝΑΟΣ	ΔΙΑΝΟΜΗ ΥΠΟΥΡΓΕΙΟΥ ΓΕΩΡΓΙΑΣ 1959	742,95
6	21	-1	Λυκόφως	ΕΛΕΥΘΕΡΟΙ ΧΩΡΟΙ - ΑΣΤΙΚΟ ΠΡΑΣΙΝΟ	ΕΛΕΥΘΕΡΟΙ ΚΟΙΝΟΧΡΗΣΤΟΙ ΧΩΡΟΙ	ΔΙΑΝΟΜΗ ΥΠΟΥΡΓΕΙΟΥ ΓΕΩΡΓΙΑΣ 1959	257,38
7	40	-1	Λυκόφως	ΕΛΕΥΘΕΡΟΙ ΧΩΡΟΙ - ΑΣΤΙΚΟ ΠΡΑΣΙΝΟ	ΕΛΕΥΘΕΡΟΙ ΚΟΙΝΟΧΡΗΣΤΟΙ ΧΩΡΟΙ	ΔΙΑΝΟΜΗ ΥΠΟΥΡΓΕΙΟΥ ΓΕΩΡΓΙΑΣ 1959	152,71
8	-	-1	Λυκόφως	ΕΛΕΥΘΕΡΟΙ ΧΩΡΟΙ - ΑΣΤΙΚΟ ΠΡΑΣΙΝΟ	ΕΛΕΥΘΕΡΟΙ ΚΟΙΝΟΧΡΗΣΤΟΙ ΧΩΡΟΙ	ΔΙΑΝΟΜΗ ΥΠΟΥΡΓΕΙΟΥ ΓΕΩΡΓΙΑΣ 1959	411,65
9	-	-1	Κοτρωνιά	ΚΟΙΝΩΦΕΛΕΙΣ ΕΞΥΠΗΡΕΤΗΣΕΙΣ	ΧΩΡΟΙ ΣΥΝΑΘΡΟΙΣΗΣ ΚΟΙΝΟΥ_ΙΕΡΟΣ ΝΑΟΣ	ΔΙΑΝΟΜΗ ΥΠΟΥΡΓΕΙΟΥ ΓΕΩΡΓΙΑΣ 1959	1856,28
10	-	II	Σουφλί	ΕΛΕΥΘΕΡΟΙ ΧΩΡΟΙ - ΑΣΤΙΚΟ ΠΡΑΣΙΝΟ	ΕΛΕΥΘΕΡΟΙ ΚΟΙΝΟΧΡΗΣΤΟΙ ΧΩΡΟΙ	ΦΕΚ219/Δ/11-03-1988	295,21
11	359	II	Σουφλί	ΕΛΕΥΘΕΡΟΙ ΧΩΡΟΙ - ΑΣΤΙΚΟ ΠΡΑΣΙΝΟ	ΕΛΕΥΘΕΡΟΙ ΚΟΙΝΟΧΡΗΣΤΟΙ ΧΩΡΟΙ	ΦΕΚ219/Δ/11-03-1988	3064,55
12	377	II	Σουφλί	ΕΛΕΥΘΕΡΟΙ ΧΩΡΟΙ - ΑΣΤΙΚΟ ΠΡΑΣΙΝΟ	ΕΛΕΥΘΕΡΟΙ ΚΟΙΝΟΧΡΗΣΤΟΙ ΧΩΡΟΙ	ΦΕΚ219/Δ/11-03-1988	4798,78
13	231A	II	Σουφλί	ΕΛΕΥΘΕΡΟΙ ΧΩΡΟΙ - ΑΣΤΙΚΟ ΠΡΑΣΙΝΟ	ΕΛΕΥΘΕΡΟΙ ΚΟΙΝΟΧΡΗΣΤΟΙ ΧΩΡΟΙ	ΦΕΚ219/Δ/11-03-1988	572,69
14	198A	II	Σουφλί	ΕΛΕΥΘΕΡΟΙ ΧΩΡΟΙ - ΑΣΤΙΚΟ ΠΡΑΣΙΝΟ	ΕΛΕΥΘΕΡΟΙ ΚΟΙΝΟΧΡΗΣΤΟΙ ΧΩΡΟΙ	ΦΕΚ219/Δ/11-03-1988	56,64
15	236	II	Σουφλί	ΕΛΕΥΘΕΡΟΙ ΧΩΡΟΙ - ΑΣΤΙΚΟ ΠΡΑΣΙΝΟ	ΕΛΕΥΘΕΡΟΙ ΚΟΙΝΟΧΡΗΣΤΟΙ ΧΩΡΟΙ	ΦΕΚ219/Δ/11-03-1988	759,61
16	235	II	Σουφλί	ΚΟΙΝΩΦΕΛΕΙΣ ΕΞΥΠΗΡΕΤΗΣΕΙΣ	ΧΩΡΟΙ ΣΥΝΑΘΡΟΙΣΗΣ ΚΟΙΝΟΥ_ΙΕΡΟΣ ΝΑΟΣ	ΦΕΚ219/Δ/11-03-1988	1355,12
17	234	II	Σουφλί	ΕΛΕΥΘΕΡΟΙ ΧΩΡΟΙ - ΑΣΤΙΚΟ ΠΡΑΣΙΝΟ	ΕΛΕΥΘΕΡΟΙ ΚΟΙΝΟΧΡΗΣΤΟΙ ΧΩΡΟΙ	ΦΕΚ219/Δ/11-03-1988	949,43
18	-	II	Σουφλί	ΕΛΕΥΘΕΡΟΙ ΧΩΡΟΙ - ΑΣΤΙΚΟ ΠΡΑΣΙΝΟ	ΕΛΕΥΘΕΡΟΙ ΚΟΙΝΟΧΡΗΣΤΟΙ ΧΩΡΟΙ	ΦΕΚ219/Δ/11-03-1988_ΦΕΚ756/Δ/26-07-1994	825,25
21	225	II	Σουφλί	ΚΟΙΝΩΦΕΛΕΙΣ ΕΞΥΠΗΡΕΤΗΣΕΙΣ	ΠΟΛΙΤΙΣΤΙΚΑ ΚΤΗΡΙΑ ΚΑΙ ΕΝ ΓΕΝΕΙ ΠΟΛΙΤΙΣΤΙΚΕΣ ΕΓΚΑΤΑΣΤΑΣΕΙΣ_ΠΟΛΙΤΙΣΤΙΚΟ ΚΕΝΤΡΟ	ΦΕΚ219/Δ/11-03-1988	9059,09
25	242A	II	Σουφλί	ΕΛΕΥΘΕΡΟΙ ΧΩΡΟΙ - ΑΣΤΙΚΟ ΠΡΑΣΙΝΟ	ΕΛΕΥΘΕΡΟΙ ΚΟΙΝΟΧΡΗΣΤΟΙ ΧΩΡΟΙ	ΦΕΚ219/Δ/11-03-1988	500,63
32	141B	II	Σουφλί	ΕΛΕΥΘΕΡΟΙ ΧΩΡΟΙ - ΑΣΤΙΚΟ ΠΡΑΣΙΝΟ	ΕΛΕΥΘΕΡΟΙ ΚΟΙΝΟΧΡΗΣΤΟΙ ΧΩΡΟΙ	ΦΕΚ219/Δ/11-03-1988_ΦΕΚ756/Δ/26-07-1994	501,74
34	219	II	Σουφλί	ΕΛΕΥΘΕΡΟΙ ΧΩΡΟΙ - ΑΣΤΙΚΟ ΠΡΑΣΙΝΟ	ΕΛΕΥΘΕΡΟΙ ΚΟΙΝΟΧΡΗΣΤΟΙ ΧΩΡΟΙ	ΦΕΚ219/Δ/11-03-1988	1143,65
37	188	II	Σουφλί	ΚΟΙΝΩΦΕΛΕΙΣ ΕΞΥΠΗΡΕΤΗΣΕΙΣ	ΚΤΗΡΙΑ ΠΕΡΙΘΑΛΨΗΣ_ΚΤΗΝΙΑΤΡΕΙΟ	ΦΕΚ219/Δ/11-03-1988	2114,16
38	141A	II	Σουφλί	ΕΛΕΥΘΕΡΟΙ ΧΩΡΟΙ - ΑΣΤΙΚΟ ΠΡΑΣΙΝΟ	ΕΛΕΥΘΕΡΟΙ ΚΟΙΝΟΧΡΗΣΤΟΙ ΧΩΡΟΙ	ΦΕΚ219/Δ/11-03-1988_ΦΕΚ756/Δ/26-07-1994	558,86
39	187	II	Σουφλί	ΕΛΕΥΘΕΡΟΙ ΧΩΡΟΙ - ΑΣΤΙΚΟ ΠΡΑΣΙΝΟ	ΕΛΕΥΘΕΡΟΙ ΚΟΙΝΟΧΡΗΣΤΟΙ ΧΩΡΟΙ	ΦΕΚ219/Δ/11-03-1988	2708,60
40	188A	II	Σουφλί	ΕΛΕΥΘΕΡΟΙ ΧΩΡΟΙ - ΑΣΤΙΚΟ ΠΡΑΣΙΝΟ	ΕΛΕΥΘΕΡΟΙ ΚΟΙΝΟΧΡΗΣΤΟΙ ΧΩΡΟΙ	ΦΕΚ219/Δ/11-03-1988	950,18
41	378	II	Σουφλί	ΚΟΙΝΩΦΕΛΕΙΣ ΕΞΥΠΗΡΕΤΗΣΕΙΣ	ΕΓΚΑΤΑΣΤΑΣΕΙΣ ΜΕΣΩΝ ΜΑΖΙΚΩΝ ΜΕΤΑΦΟΡΩΝ_ΣΙΔΗΡΟΔΡΟΜΙΚΟΣ ΣΤΑΘΜΟΣ	ΦΕΚ219/Δ/11-03-1988	11962,76
42	141B	II	Σουφλί	ΚΟΙΝΩΦΕΛΕΙΣ ΕΞΥΠΗΡΕΤΗΣΕΙΣ	ΚΟΙΝΩΦΕΛΕΙΣ ΟΡΓΑΝΙΣΜΟΙ_Δ.Ε.Η.	ΦΕΚ219/Δ/11-03-1988_ΦΕΚ756/Δ/26-07-1994	4725,18
43	142B	II	Σουφλί	ΚΟΙΝΩΦΕΛΕΙΣ ΕΞΥΠΗΡΕΤΗΣΕΙΣ	ΠΟΛΙΤΙΣΤΙΚΑ ΚΤΗΡΙΑ ΚΑΙ ΕΝ ΓΕΝΕΙ ΠΟΛΙΤΙΣΤΙΚΕΣ ΕΓΚΑΤΑΣΤΑΣΕΙΣ_ΠΟΛΙΤΙΣΤΙΚΟ ΚΕΝΤΡΟ	ΦΕΚ219/Δ/11-03-1988	2477,22
44	142Γ	II	Σουφλί	ΚΟΙΝΩΦΕΛΕΙΣ ΕΞΥΠΗΡΕΤΗΣΕΙΣ	ΔΙΟΙΚΗΣΗ_ΔΑΣΑΡΧΕΙΟ	ΦΕΚ219/Δ/11-03-1988	2175,61
45	-	II	Σουφλί	ΕΛΕΥΘΕΡΟΙ ΧΩΡΟΙ - ΑΣΤΙΚΟ ΠΡΑΣΙΝΟ	ΕΛΕΥΘΕΡΟΙ ΚΟΙΝΟΧΡΗΣΤΟΙ ΧΩΡΟΙ	ΦΕΚ219/Δ/11-03-1988	293,64
46	142Γ	II	Σουφλί	ΚΟΙΝΩΦΕΛΕΙΣ ΕΞΥΠΗΡΕΤΗΣΕΙΣ	ΕΙΔΙΚΕΣ ΧΡΗΣΕΙΣ_ΕΙΡΗΝΟΔΙΚΕΙΟ	ΦΕΚ219/Δ/11-03-1988	1123,82
47	142A	II	Σουφλί	ΚΟΙΝΩΦΕΛΕΙΣ ΕΞΥΠΗΡΕΤΗΣΕΙΣ	ΚΤΗΡΙΑ ΠΕΡΙΘΑΛΨΗΣ_ΓΡΑΦΕΙΑ Ι.Κ.Α.	ΦΕΚ219/Δ/11-03-1988	608,54
48	142A	II	Σουφλί	ΕΛΕΥΘΕΡΟΙ ΧΩΡΟΙ - ΑΣΤΙΚΟ ΠΡΑΣΙΝΟ	ΕΛΕΥΘΕΡΟΙ ΚΟΙΝΟΧΡΗΣΤΟΙ ΧΩΡΟΙ	ΦΕΚ219/Δ/11-03-1988	1616,70
49	142A	II	Σουφλί	ΚΟΙΝΩΦΕΛΕΙΣ ΕΞΥΠΗΡΕΤΗΣΕΙΣ	ΔΙΟΙΚΗΣΗ_ΧΩΡΟΣ ΓΡΑΦΕΙΩΝ ΒΙΟΜΗΧΑΝΙΑΣ ΖΑΧΑΡΗΣ	ΦΕΚ219/Δ/11-03-1988	2484,17
50	141	II	Σουφλί	ΕΛΕΥΘΕΡΟΙ ΧΩΡΟΙ - ΑΣΤΙΚΟ ΠΡΑΣΙΝΟ	ΕΛΕΥΘΕΡΟΙ ΚΟΙΝΟΧΡΗΣΤΟΙ ΧΩΡΟΙ	ΦΕΚ219/Δ/11-03-1988	24919,46
51	-	II	Σουφλί	ΚΟΙΝΩΦΕΛΕΙΣ ΕΞΥΠΗΡΕΤΗΣΕΙΣ	ΕΙΔΙΚΕΣ ΧΡΗΣΕΙΣ_ΛΕΣΧΗ ΑΞΙΩΜΑΤΙΚΩΝ	ΦΕΚ219/Δ/11-03-1988	2239,85
52	140A	II	Σουφλί	ΚΟΙΝΩΦΕΛΕΙΣ ΕΞΥΠΗΡΕΤΗΣΕΙΣ	ΑΘΛΗΤΙΚΕΣ ΕΓΚΑΤΑΣΤΑΣΕΙΣ_ΑΘΛΗΤΙΚΕΣ ΕΓΚΑΤΑΣΤΑΣΕΙΣ	ΦΕΚ219/Δ/11-03-1988	7320,03
53	142	II	Σουφλί	ΚΟΙΝΩΦΕΛΕΙΣ ΕΞΥΠΗΡΕΤΗΣΕΙΣ	ΔΙΟΙΚΗΣΗ_ΧΩΡΟΣ ΔΙΟΙΚΗΣΗΣ	ΦΕΚ219/Δ/11-03-1988_ΦΕΚ756/Δ/26-07-1994	4221,33
54	140	II	Σουφλί	ΚΟΙΝΩΦΕΛΕΙΣ ΕΞΥΠΗΡΕΤΗΣΕΙΣ	ΚΤΗΡΙΑ ΠΡΩΤΟΒΑΘΜΙΑΣ ΕΚΠΑΙΔΕΥΣΗΣ_ΓΥΜΝΑΣΙΟ ΛΥΚΕΙΟ	ΦΕΚ219/Δ/11-03-1988	5148,67
55	-	III	Σουφλί	ΕΛΕΥΘΕΡΟΙ ΧΩΡΟΙ - ΑΣΤΙΚΟ ΠΡΑΣΙΝΟ	ΕΛΕΥΘΕΡΟΙ ΚΟΙΝΟΧΡΗΣΤΟΙ ΧΩΡΟΙ	ΦΕΚ219/Δ/11-03-1988	107,75
56	139	II	Σουφλί	ΚΟΙΝΩΦΕΛΕΙΣ ΕΞΥΠΗΡΕΤΗΣΕΙΣ	ΚΤΗΡΙΑ ΚΟΙΝΩΝΙΚΗΣ ΠΡΟΝΟΙΑΣ_ΟΙΚΟΤΡΟΦΕΙΟ	ΦΕΚ219/Δ/11-03-1988	10884,23
57	262A	III	Σουφλί	ΕΛΕΥΘΕΡΟΙ ΧΩΡΟΙ - ΑΣΤΙΚΟ ΠΡΑΣΙΝΟ	ΕΛΕΥΘΕΡΟΙ ΚΟΙΝΟΧΡΗΣΤΟΙ ΧΩΡΟΙ	ΦΕΚ219/Δ/11-03-1988	569,14
58	155	II	Σουφλί	ΕΛΕΥΘΕΡΟΙ ΧΩΡΟΙ - ΑΣΤΙΚΟ ΠΡΑΣΙΝΟ	ΕΛΕΥΘΕΡΟΙ ΚΟΙΝΟΧΡΗΣΤΟΙ ΧΩΡΟΙ	ΦΕΚ219/Δ/11-03-1988	475,25
59	259	II	Σουφλί	ΚΟΙΝΩΦΕΛΕΙΣ ΕΞΥΠΗΡΕΤΗΣΕΙΣ	ΚΤΗΡΙΑ ΠΡΩΤΟΒΑΘΜΙΑΣ ΕΚΠΑΙΔΕΥΣΗΣ_ΔΗΜΟΤΙΚΟ-ΝΗΠΙΑΓΩΓΕΙΟ	ΦΕΚ219/Δ/11-03-1988	2765,79
60	282	III	Σουφλί	ΕΛΕΥΘΕΡΟΙ ΧΩΡΟΙ - ΑΣΤΙΚΟ ΠΡΑΣΙΝΟ	ΕΛΕΥΘΕΡΟΙ ΚΟΙΝΟΧΡΗΣΤΟΙ ΧΩΡΟΙ	ΦΕΚ219/Δ/11-03-1988	2944,33
61	353	II	Σουφλί	ΕΛΕΥΘΕΡΟΙ ΧΩΡΟΙ - ΑΣΤΙΚΟ ΠΡΑΣΙΝΟ	ΕΛΕΥΘΕΡΟΙ ΚΟΙΝΟΧΡΗΣΤΟΙ ΧΩΡΟΙ	ΦΕΚ219/Δ/11-03-1988	2705,34
62	150A	II	Σουφλί	ΕΛΕΥΘΕΡΟΙ ΧΩΡΟΙ - ΑΣΤΙΚΟ ΠΡΑΣΙΝΟ	ΕΛΕΥΘΕΡΟΙ ΚΟΙΝΟΧΡΗΣΤΟΙ ΧΩΡΟΙ	ΦΕΚ219/Δ/11-03-1988	193,23
63	264	III	Σουφλί	ΕΛΕΥΘΕΡΟΙ ΧΩΡΟΙ - ΑΣΤΙΚΟ ΠΡΑΣΙΝΟ	ΕΛΕΥΘΕΡΟΙ ΚΟΙΝΟΧΡΗΣΤΟΙ ΧΩΡΟΙ	ΦΕΚ219/Δ/11-03-1988	1213,66
64	138	II	Σουφλί	ΚΟΙΝΩΦΕΛΕΙΣ ΕΞΥΠΗΡΕΤΗΣΕΙΣ	ΚΤΗΡΙΑ ΠΡΩΤΟΒΑΘΜΙΑΣ ΕΚΠΑΙΔΕΥΣΗΣ_ΓΥΜΝΑΣΙΟ ΛΥΚΕΙΟ	ΦΕΚ219/Δ/11-03-1988	18155,46
65	138	II	Σουφλί	ΚΟΙΝΩΦΕΛΕΙΣ ΕΞΥΠΗΡΕΤΗΣΕΙΣ	ΕΙΔΙΚΕΣ ΧΡΗΣΕΙΣ_ΕΡΓΑΤΙΚΟ ΚΕΝΤΡΟ	ΦΕΚ219/Δ/11-03-1988	1161,02
66	371	III	Σουφλί	ΕΛΕΥΘΕΡΟΙ ΧΩΡΟΙ - ΑΣΤΙΚΟ ΠΡΑΣΙΝΟ	ΕΛΕΥΘΕΡΟΙ ΚΟΙΝΟΧΡΗΣΤΟΙ ΧΩΡΟΙ	ΦΕΚ219/Δ/11-03-1988	714,62
67	289	III	Σουφλί	ΕΛΕΥΘΕΡΟΙ ΧΩΡΟΙ - ΑΣΤΙΚΟ ΠΡΑΣΙΝΟ	ΕΛΕΥΘΕΡΟΙ ΚΟΙΝΟΧΡΗΣΤΟΙ ΧΩΡΟΙ	ΦΕΚ219/Δ/11-03-1988	858,06
68	267A	III	Σουφλί	ΚΟΙΝΩΦΕΛΕΙΣ ΕΞΥΠΗΡΕΤΗΣΕΙΣ	ΠΟΛΙΤΙΣΤΙΚΑ ΚΤΗΡΙΑ ΚΑΙ ΕΝ ΓΕΝΕΙ ΠΟΛΙΤΙΣΤΙΚΕΣ ΕΓΚΑΤΑΣΤΑΣΕΙΣ_ΠΟΛΙΤΙΣΤΙΚΕΣ ΧΡΗΣΕΙΣ	ΦΕΚ219/Δ/11-03-1988_ΦΕΚ94/ΑΑΠ/03-05-2017	748,03
69	-	II	Σουφλί	ΕΛΕΥΘΕΡΟΙ ΧΩΡΟΙ - ΑΣΤΙΚΟ ΠΡΑΣΙΝΟ	ΕΛΕΥΘΕΡΟΙ ΚΟΙΝΟΧΡΗΣΤΟΙ ΧΩΡΟΙ	ΦΕΚ219/Δ/11-03-1988	9214,23
70	280A	III	Σουφλί	ΕΛΕΥΘΕΡΟΙ ΧΩΡΟΙ - ΑΣΤΙΚΟ ΠΡΑΣΙΝΟ	ΕΛΕΥΘΕΡΟΙ ΚΟΙΝΟΧΡΗΣΤΟΙ ΧΩΡΟΙ	ΦΕΚ219/Δ/11-03-1988	323,67

DAMNATO I.K.E.

Πρεβέζης 3, 153 43 Αγ. Παρασκευή

Τηλ: 210-6017954, E-mail: info@damnato.gr, Web: www.damnato.gr

Β.1.1α - ΚΟΙΝΟΧΡΗΣΤΟΙ και ΚΟΙΝΩΦΕΛΕΙΣ ΧΩΡΟΙ Δ/Ε ΣΟΥΦΛΙΟΥ

71	118Α	I	Σουφλί	ΕΛΕΥΘΕΡΟΙ ΧΩΡΟΙ - ΑΣΤΙΚΟ ΠΡΑΣΙΝΟ	ΕΛΕΥΘΕΡΟΙ ΚΟΙΝΟΧΡΗΣΤΟΙ ΧΩΡΟΙ	ΦΕΚ219/Δ/11-03-1988	667,83
72	115	I	Σουφλί	ΚΟΙΝΩΦΕΛΕΙΣ ΕΞΥΠΗΡΕΤΗΣΕΙΣ	ΔΙΟΙΚΗΣΗ ΚΟΙΝΟΤΙΚΟ ΚΑΤΑΣΤΗΜΑ	ΦΕΚ219/Δ/11-03-1988	1018,18
73	-	I	Σουφλί	ΕΛΕΥΘΕΡΟΙ ΧΩΡΟΙ - ΑΣΤΙΚΟ ΠΡΑΣΙΝΟ	ΕΛΕΥΘΕΡΟΙ ΚΟΙΝΟΧΡΗΣΤΟΙ ΧΩΡΟΙ	ΦΕΚ219/Δ/11-03-1988	477,89
74	372	III	Σουφλί	ΕΛΕΥΘΕΡΟΙ ΧΩΡΟΙ - ΑΣΤΙΚΟ ΠΡΑΣΙΝΟ	ΕΛΕΥΘΕΡΟΙ ΚΟΙΝΟΧΡΗΣΤΟΙ ΧΩΡΟΙ	ΦΕΚ219/Δ/11-03-1988	618,24
75	117	I	Σουφλί	ΕΛΕΥΘΕΡΟΙ ΧΩΡΟΙ - ΑΣΤΙΚΟ ΠΡΑΣΙΝΟ	ΕΛΕΥΘΕΡΟΙ ΚΟΙΝΟΧΡΗΣΤΟΙ ΧΩΡΟΙ	ΦΕΚ219/Δ/11-03-1988	556,08
76	271	I	Σουφλί	ΕΛΕΥΘΕΡΟΙ ΧΩΡΟΙ - ΑΣΤΙΚΟ ΠΡΑΣΙΝΟ	ΕΛΕΥΘΕΡΟΙ ΚΟΙΝΟΧΡΗΣΤΟΙ ΧΩΡΟΙ	ΦΕΚ219/Δ/11-03-1988	981,46
77	116	I	Σουφλί	ΚΟΙΝΩΦΕΛΕΙΣ ΕΞΥΠΗΡΕΤΗΣΕΙΣ	ΕΓΚΑΤΑΣΤΑΣΕΙΣ ΜΕΣΩΝ ΜΑΖΙΚΩΝ ΜΕΤΑΦΟΡΩΝ_Κ.Τ.Ε.Λ.	ΦΕΚ219/Δ/11-03-1988_ΦΕΚ756/Δ/26-07-1994	1513,12
78	129Α	I	Σουφλί	ΚΟΙΝΩΦΕΛΕΙΣ ΕΞΥΠΗΡΕΤΗΣΕΙΣ	ΚΤΗΡΙΑ ΠΡΩΤΟΒΑΘΜΙΑΣ ΕΚΠΑΙΔΕΥΣΗΣ_ΝΗΠΙΑΓΩΓΕΙΟ	ΦΕΚ219/Δ/11-03-1988	600,97
79	124	I	Σουφλί	ΚΟΙΝΩΦΕΛΕΙΣ ΕΞΥΠΗΡΕΤΗΣΕΙΣ	ΚΤΗΡΙΑ ΠΡΩΤΟΒΑΘΜΙΑΣ ΕΚΠΑΙΔΕΥΣΗΣ_ΔΗΜΟΤΙΚΟ	ΦΕΚ219/Δ/11-03-1988	1722,34
80	126	I	Σουφλί	ΚΟΙΝΩΦΕΛΕΙΣ ΕΞΥΠΗΡΕΤΗΣΕΙΣ	ΧΩΡΟΙ ΣΥΝΑΘΡΟΙΣΗΣ ΚΟΙΝΟΥ_ΙΕΡΟΣ ΝΑΟΣ	ΦΕΚ219/Δ/11-03-1988	2011,81
81	115	I	Σουφλί	ΚΟΙΝΩΦΕΛΕΙΣ ΕΞΥΠΗΡΕΤΗΣΕΙΣ	ΑΘΛΗΤΙΚΕΣ ΕΓΚΑΤΑΣΤΑΣΕΙΣ_ΑΘΛΗΤΙΚΟ ΚΕΝΤΡΟ	ΦΕΚ219/Δ/11-03-1988	22167,06
82	112	I	Σουφλί	ΚΟΙΝΩΦΕΛΕΙΣ ΕΞΥΠΗΡΕΤΗΣΕΙΣ	ΔΙΟΙΚΗΣΗ_ΔΗΜΑΡΧΕΙΟ-ΠΝΕΥΜΑΤΙΚΟ ΚΕΝΤΡΟ	ΦΕΚ219/Δ/11-03-1988	2161,05
83	89	I	Σουφλί	ΚΟΙΝΩΦΕΛΕΙΣ ΕΞΥΠΗΡΕΤΗΣΕΙΣ	ΚΤΗΡΙΑ ΚΟΙΝΩΝΙΚΗΣ ΠΡΟΝΟΙΑΣ_ΠΑΙΔΙΚΟΣ ΣΤΑΘΜΟΣ	ΦΕΚ219/Δ/11-03-1988	1165,97
84	95Α	I	Σουφλί	ΕΛΕΥΘΕΡΟΙ ΧΩΡΟΙ - ΑΣΤΙΚΟ ΠΡΑΣΙΝΟ	ΕΛΕΥΘΕΡΟΙ ΚΟΙΝΟΧΡΗΣΤΟΙ ΧΩΡΟΙ	ΦΕΚ219/Δ/11-03-1988	157,84
85	87	I	Σουφλί	ΚΟΙΝΩΦΕΛΕΙΣ ΕΞΥΠΗΡΕΤΗΣΕΙΣ	ΑΘΛΗΤΙΚΕΣ ΕΓΚΑΤΑΣΤΑΣΕΙΣ_ΑΘΛΗΤΙΚΟ ΚΕΝΤΡΟ	ΦΕΚ219/Δ/11-03-1988	6711,74
86	97	I	Σουφλί	ΕΛΕΥΘΕΡΟΙ ΧΩΡΟΙ - ΑΣΤΙΚΟ ΠΡΑΣΙΝΟ	ΕΛΕΥΘΕΡΟΙ ΚΟΙΝΟΧΡΗΣΤΟΙ ΧΩΡΟΙ	ΦΕΚ219/Δ/11-03-1988	249,28
87	96	I	Σουφλί	ΕΛΕΥΘΕΡΟΙ ΧΩΡΟΙ - ΑΣΤΙΚΟ ΠΡΑΣΙΝΟ	ΕΛΕΥΘΕΡΟΙ ΚΟΙΝΟΧΡΗΣΤΟΙ ΧΩΡΟΙ	ΦΕΚ219/Δ/11-03-1988	14688,04
88	311	I	Σουφλί	ΚΟΙΝΩΦΕΛΕΙΣ ΕΞΥΠΗΡΕΤΗΣΕΙΣ	ΧΩΡΟΙ ΣΥΝΑΘΡΟΙΣΗΣ ΚΟΙΝΟΥ_ΙΕΡΟΣ ΝΑΟΣ	ΦΕΚ219/Δ/11-03-1988	992,36
89	312Α	I	Σουφλί	ΕΛΕΥΘΕΡΟΙ ΧΩΡΟΙ - ΑΣΤΙΚΟ ΠΡΑΣΙΝΟ	ΕΛΕΥΘΕΡΟΙ ΚΟΙΝΟΧΡΗΣΤΟΙ ΧΩΡΟΙ	ΦΕΚ219/Δ/11-03-1988	274,76
90	86Α	I	Σουφλί	ΕΛΕΥΘΕΡΟΙ ΧΩΡΟΙ - ΑΣΤΙΚΟ ΠΡΑΣΙΝΟ	ΕΛΕΥΘΕΡΟΙ ΚΟΙΝΟΧΡΗΣΤΟΙ ΧΩΡΟΙ	ΦΕΚ219/Δ/11-03-1988	686,42
91	75Α	I	Σουφλί	ΕΛΕΥΘΕΡΟΙ ΧΩΡΟΙ - ΑΣΤΙΚΟ ΠΡΑΣΙΝΟ	ΕΛΕΥΘΕΡΟΙ ΚΟΙΝΟΧΡΗΣΤΟΙ ΧΩΡΟΙ	ΦΕΚ219/Δ/11-03-1988	127,57
92	312Α	I	Σουφλί	ΕΛΕΥΘΕΡΟΙ ΧΩΡΟΙ - ΑΣΤΙΚΟ ΠΡΑΣΙΝΟ	ΕΛΕΥΘΕΡΟΙ ΚΟΙΝΟΧΡΗΣΤΟΙ ΧΩΡΟΙ	ΦΕΚ219/Δ/11-03-1988	444,13
93	353	I	Σουφλί	ΕΛΕΥΘΕΡΟΙ ΧΩΡΟΙ - ΑΣΤΙΚΟ ΠΡΑΣΙΝΟ	ΕΛΕΥΘΕΡΟΙ ΚΟΙΝΟΧΡΗΣΤΟΙ ΧΩΡΟΙ	ΦΕΚ219/Δ/11-03-1988	2065,48
94	85Α	I	Σουφλί	ΕΛΕΥΘΕΡΟΙ ΧΩΡΟΙ - ΑΣΤΙΚΟ ΠΡΑΣΙΝΟ	ΕΛΕΥΘΕΡΟΙ ΚΟΙΝΟΧΡΗΣΤΟΙ ΧΩΡΟΙ	ΦΕΚ219/Δ/11-03-1988	662,95
95	-	I	Σουφλί	ΕΛΕΥΘΕΡΟΙ ΧΩΡΟΙ - ΑΣΤΙΚΟ ΠΡΑΣΙΝΟ	ΕΛΕΥΘΕΡΟΙ ΚΟΙΝΟΧΡΗΣΤΟΙ ΧΩΡΟΙ	ΦΕΚ219/Δ/11-03-1988	375,86
96	309Α	I	Σουφλί	ΕΛΕΥΘΕΡΟΙ ΧΩΡΟΙ - ΑΣΤΙΚΟ ΠΡΑΣΙΝΟ	ΕΛΕΥΘΕΡΟΙ ΚΟΙΝΟΧΡΗΣΤΟΙ ΧΩΡΟΙ	ΦΕΚ219/Δ/11-03-1988	550,71
97	61Α	I	Σουφλί	ΕΛΕΥΘΕΡΟΙ ΧΩΡΟΙ - ΑΣΤΙΚΟ ΠΡΑΣΙΝΟ	ΕΛΕΥΘΕΡΟΙ ΚΟΙΝΟΧΡΗΣΤΟΙ ΧΩΡΟΙ	ΦΕΚ219/Δ/11-03-1988	85,59
98	82	I	Σουφλί	ΕΛΕΥΘΕΡΟΙ ΧΩΡΟΙ - ΑΣΤΙΚΟ ΠΡΑΣΙΝΟ	ΕΛΕΥΘΕΡΟΙ ΚΟΙΝΟΧΡΗΣΤΟΙ ΧΩΡΟΙ	ΦΕΚ219/Δ/11-03-1988	27,50
99	58	I	Σουφλί	ΚΟΙΝΩΦΕΛΕΙΣ ΕΞΥΠΗΡΕΤΗΣΕΙΣ	ΔΙΟΙΚΗΣΗ_ΔΗΜΟΣΙΟ ΤΑΜΕΙΟ	ΦΕΚ219/Δ/11-03-1988	131,66
100	73Α	I	Σουφλί	ΕΛΕΥΘΕΡΟΙ ΧΩΡΟΙ - ΑΣΤΙΚΟ ΠΡΑΣΙΝΟ	ΕΛΕΥΘΕΡΟΙ ΚΟΙΝΟΧΡΗΣΤΟΙ ΧΩΡΟΙ	ΦΕΚ219/Δ/11-03-1988	378,96
101	54	I	Σουφλί	ΚΟΙΝΩΦΕΛΕΙΣ ΕΞΥΠΗΡΕΤΗΣΕΙΣ	ΠΟΛΙΤΙΣΤΙΚΑ ΚΤΗΡΙΑ ΚΑΙ ΕΝ ΓΕΝΕΙ ΠΟΛΙΤΙΣΤΙΚΕΣ ΕΓΚΑΤΑΣΤΑΣΕΙΣ_ΠΟΛΙΤΙΣΤΙΚΟ ΚΕΝΤΡΟ	ΦΕΚ219/Δ/11-03-1988	664,09
102	54	II	Σουφλί	ΚΟΙΝΩΦΕΛΕΙΣ ΕΞΥΠΗΡΕΤΗΣΕΙΣ	ΚΤΗΡΙΑ ΠΡΩΤΟΒΑΘΜΙΑΣ ΕΚΠΑΙΔΕΥΣΗΣ_ΝΗΠΙΑΓΩΓΕΙΟ	ΦΕΚ219/Δ/11-03-1988_ΦΕΚ26/Δ/24-02-2002	449,42
103	-	I	Σουφλί	ΕΛΕΥΘΕΡΟΙ ΧΩΡΟΙ - ΑΣΤΙΚΟ ΠΡΑΣΙΝΟ	ΕΛΕΥΘΕΡΟΙ ΚΟΙΝΟΧΡΗΣΤΟΙ ΧΩΡΟΙ	ΦΕΚ219/Δ/11-03-1988	3821,48
104	54	II	Σουφλί	ΕΛΕΥΘΕΡΟΙ ΧΩΡΟΙ - ΑΣΤΙΚΟ ΠΡΑΣΙΝΟ	ΕΛΕΥΘΕΡΟΙ ΚΟΙΝΟΧΡΗΣΤΟΙ ΧΩΡΟΙ	ΦΕΚ219/Δ/11-03-1988_ΦΕΚ26/Δ/24-02-2002	402,42
105	334Α	-1	Σουφλί	ΕΛΕΥΘΕΡΟΙ ΧΩΡΟΙ - ΑΣΤΙΚΟ ΠΡΑΣΙΝΟ	ΕΛΕΥΘΕΡΟΙ ΚΟΙΝΟΧΡΗΣΤΟΙ ΧΩΡΟΙ	ΦΕΚ219/Δ/11-03-1988	5836,80
106	-	I	Σουφλί	ΕΛΕΥΘΕΡΟΙ ΧΩΡΟΙ - ΑΣΤΙΚΟ ΠΡΑΣΙΝΟ	ΕΛΕΥΘΕΡΟΙ ΚΟΙΝΟΧΡΗΣΤΟΙ ΧΩΡΟΙ	ΦΕΚ219/Δ/11-03-1988	573,44
107	329	I	Σουφλί	ΕΛΕΥΘΕΡΟΙ ΧΩΡΟΙ - ΑΣΤΙΚΟ ΠΡΑΣΙΝΟ	ΕΛΕΥΘΕΡΟΙ ΚΟΙΝΟΧΡΗΣΤΟΙ ΧΩΡΟΙ	ΦΕΚ219/Δ/11-03-1988	4550,99
108	324	I	Σουφλί	ΚΟΙΝΩΦΕΛΕΙΣ ΕΞΥΠΗΡΕΤΗΣΕΙΣ	ΚΤΗΡΙΑ ΠΡΩΤΟΒΑΘΜΙΑΣ ΕΚΠΑΙΔΕΥΣΗΣ_ΝΗΠΙΑΓΩΓΕΙΟ ΠΑΙΔΙΚΟΣ ΣΤΑΘΜΟΣ	ΦΕΚ219/Δ/11-03-1988	12587,87
109	351	-1	Σουφλί	ΕΛΕΥΘΕΡΟΙ ΧΩΡΟΙ - ΑΣΤΙΚΟ ΠΡΑΣΙΝΟ	ΕΛΕΥΘΕΡΟΙ ΚΟΙΝΟΧΡΗΣΤΟΙ ΧΩΡΟΙ	ΦΕΚ219/Δ/11-03-1988	7690,78
110	42	I	Σουφλί	ΕΛΕΥΘΕΡΟΙ ΧΩΡΟΙ - ΑΣΤΙΚΟ ΠΡΑΣΙΝΟ	ΕΛΕΥΘΕΡΟΙ ΚΟΙΝΟΧΡΗΣΤΟΙ ΧΩΡΟΙ	ΦΕΚ219/Δ/11-03-1988	742,21
111	381	I	Σουφλί	ΕΛΕΥΘΕΡΟΙ ΧΩΡΟΙ - ΑΣΤΙΚΟ ΠΡΑΣΙΝΟ	ΕΛΕΥΘΕΡΟΙ ΚΟΙΝΟΧΡΗΣΤΟΙ ΧΩΡΟΙ	ΦΕΚ219/Δ/11-03-1988	2052,29
112	38Α	I	Σουφλί	ΕΛΕΥΘΕΡΟΙ ΧΩΡΟΙ - ΑΣΤΙΚΟ ΠΡΑΣΙΝΟ	ΕΛΕΥΘΕΡΟΙ ΚΟΙΝΟΧΡΗΣΤΟΙ ΧΩΡΟΙ	ΦΕΚ219/Δ/11-03-1988	385,86
113	350	-1	Σουφλί	ΕΛΕΥΘΕΡΟΙ ΧΩΡΟΙ - ΑΣΤΙΚΟ ΠΡΑΣΙΝΟ	ΕΛΕΥΘΕΡΟΙ ΚΟΙΝΟΧΡΗΣΤΟΙ ΧΩΡΟΙ	ΦΕΚ219/Δ/11-03-1988	8129,71
114	39	I	Σουφλί	ΕΛΕΥΘΕΡΟΙ ΧΩΡΟΙ - ΑΣΤΙΚΟ ΠΡΑΣΙΝΟ	ΕΛΕΥΘΕΡΟΙ ΚΟΙΝΟΧΡΗΣΤΟΙ ΧΩΡΟΙ	ΦΕΚ219/Δ/11-03-1988	740,70
115	382	I	Σουφλί	ΕΛΕΥΘΕΡΟΙ ΧΩΡΟΙ - ΑΣΤΙΚΟ ΠΡΑΣΙΝΟ	ΕΛΕΥΘΕΡΟΙ ΚΟΙΝΟΧΡΗΣΤΟΙ ΧΩΡΟΙ	ΦΕΚ219/Δ/11-03-1988	996,94
116	331	-1	Σουφλί	ΕΛΕΥΘΕΡΟΙ ΧΩΡΟΙ - ΑΣΤΙΚΟ ΠΡΑΣΙΝΟ	ΕΛΕΥΘΕΡΟΙ ΚΟΙΝΟΧΡΗΣΤΟΙ ΧΩΡΟΙ	ΦΕΚ219/Δ/11-03-1988	2716,68
117	340	I	Σουφλί	ΕΛΕΥΘΕΡΟΙ ΧΩΡΟΙ - ΑΣΤΙΚΟ ΠΡΑΣΙΝΟ	ΕΛΕΥΘΕΡΟΙ ΚΟΙΝΟΧΡΗΣΤΟΙ ΧΩΡΟΙ	ΦΕΚ219/Δ/11-03-1988	266,20
118	25	I	Σουφλί	ΕΛΕΥΘΕΡΟΙ ΧΩΡΟΙ - ΑΣΤΙΚΟ ΠΡΑΣΙΝΟ	ΕΛΕΥΘΕΡΟΙ ΚΟΙΝΟΧΡΗΣΤΟΙ ΧΩΡΟΙ	ΦΕΚ219/Δ/11-03-1988	2266,50
119	330	-1	Σουφλί	ΕΛΕΥΘΕΡΟΙ ΧΩΡΟΙ - ΑΣΤΙΚΟ ΠΡΑΣΙΝΟ	ΕΛΕΥΘΕΡΟΙ ΚΟΙΝΟΧΡΗΣΤΟΙ ΧΩΡΟΙ	ΦΕΚ219/Δ/11-03-1988	1846,34
120	11Α	I	Σουφλί	ΕΛΕΥΘΕΡΟΙ ΧΩΡΟΙ - ΑΣΤΙΚΟ ΠΡΑΣΙΝΟ	ΕΛΕΥΘΕΡΟΙ ΚΟΙΝΟΧΡΗΣΤΟΙ ΧΩΡΟΙ	ΦΕΚ219/Δ/11-03-1988	547,85
121	11	I	Σουφλί	ΕΛΕΥΘΕΡΟΙ ΧΩΡΟΙ - ΑΣΤΙΚΟ ΠΡΑΣΙΝΟ	ΕΛΕΥΘΕΡΟΙ ΚΟΙΝΟΧΡΗΣΤΟΙ ΧΩΡΟΙ	ΦΕΚ219/Δ/11-03-1988	701,46
122	383	I	Σουφλί	ΕΛΕΥΘΕΡΟΙ ΧΩΡΟΙ - ΑΣΤΙΚΟ ΠΡΑΣΙΝΟ	ΕΛΕΥΘΕΡΟΙ ΚΟΙΝΟΧΡΗΣΤΟΙ ΧΩΡΟΙ	ΦΕΚ219/Δ/11-03-1988	1797,87
123	15	I	Σουφλί	ΕΛΕΥΘΕΡΟΙ ΧΩΡΟΙ - ΑΣΤΙΚΟ ΠΡΑΣΙΝΟ	ΕΛΕΥΘΕΡΟΙ ΚΟΙΝΟΧΡΗΣΤΟΙ ΧΩΡΟΙ	ΦΕΚ219/Δ/11-03-1988	1679,04
124	7	I	Σουφλί	ΕΛΕΥΘΕΡΟΙ ΧΩΡΟΙ - ΑΣΤΙΚΟ ΠΡΑΣΙΝΟ	ΕΛΕΥΘΕΡΟΙ ΚΟΙΝΟΧΡΗΣΤΟΙ ΧΩΡΟΙ	ΦΕΚ219/Δ/11-03-1988	439,44
125	5Α	I	Σουφλί	ΕΛΕΥΘΕΡΟΙ ΧΩΡΟΙ - ΑΣΤΙΚΟ ΠΡΑΣΙΝΟ	ΕΛΕΥΘΕΡΟΙ ΚΟΙΝΟΧΡΗΣΤΟΙ ΧΩΡΟΙ	ΦΕΚ219/Δ/11-03-1988	2879,43
126	3	I	Σουφλί	ΕΛΕΥΘΕΡΟΙ ΧΩΡΟΙ - ΑΣΤΙΚΟ ΠΡΑΣΙΝΟ	ΕΛΕΥΘΕΡΟΙ ΚΟΙΝΟΧΡΗΣΤΟΙ ΧΩΡΟΙ	ΦΕΚ219/Δ/11-03-1988	790,25
127	1	I	Σουφλί	ΕΛΕΥΘΕΡΟΙ ΧΩΡΟΙ - ΑΣΤΙΚΟ ΠΡΑΣΙΝΟ	ΕΛΕΥΘΕΡΟΙ ΚΟΙΝΟΧΡΗΣΤΟΙ ΧΩΡΟΙ	ΦΕΚ219/Δ/11-03-1988	4738,60
128	-	-1	Γιαννούλη	ΚΟΙΝΩΦΕΛΕΙΣ ΕΞΥΠΗΡΕΤΗΣΕΙΣ	ΧΩΡΟΙ ΣΥΝΑΘΡΟΙΣΗΣ ΚΟΙΝΟΥ_ΙΕΡΟΣ ΝΑΟΣ	ΔΙΑΝΟΜΗ ΥΠΟΥΡΓΕΙΟΥ ΓΕΩΡΓΙΑΣ 1960_ΦΕΚ1030/Δ/27-08-1993	4394,24
129	-	-1	Γιαννούλη	ΕΛΕΥΘΕΡΟΙ ΧΩΡΟΙ - ΑΣΤΙΚΟ ΠΡΑΣΙΝΟ	ΕΛΕΥΘΕΡΟΙ ΚΟΙΝΟΧΡΗΣΤΟΙ ΧΩΡΟΙ	ΔΙΑΝΟΜΗ ΥΠΟΥΡΓΕΙΟΥ ΓΕΩΡΓΙΑΣ 1960	917,99

DAMNATO I.K.E.

Πρεβέζης 3, 153 43 Αγ. Παρασκευή

Τηλ: 210-6017954, E-mail: info@damnato.gr, Web: www.damnato.gr

Β.1.1α - ΚΟΙΝΟΧΡΗΣΤΟΙ και ΚΟΙΝΩΦΕΛΕΙΣ ΧΩΡΟΙ Δ/Ε ΣΟΥΦΛΙΟΥ

189	-	-1	Γιαννούλη	ΕΛΕΥΘΕΡΟΙ ΧΩΡΟΙ - ΑΣΤΙΚΟ ΠΡΑΣΙΝΟ	ΕΛΕΥΘΕΡΟΙ ΚΟΙΝΟΧΡΗΣΤΟΙ ΧΩΡΟΙ	ΔΙΑΝΟΜΗ ΥΠΟΥΡΓΕΙΟΥ ΓΕΩΡΓΙΑΣ 1960_ΦΕΚ1030/Δ/27-08-1993	467,77
190	-	-1	Γιαννούλη	ΚΟΙΝΩΦΕΛΕΙΣ ΕΞΥΠΗΡΕΤΗΣΕΙΣ	ΚΟΙΝΩΦΕΛΕΙΣ ΟΡΓΑΝΙΣΜΟΙ_Δ.Ε.Η.-Ο.Τ.Ε.-Ε.Λ.Τ.Α.	ΔΙΑΝΟΜΗ ΥΠΟΥΡΓΕΙΟΥ ΓΕΩΡΓΙΑΣ 1960_ΦΕΚ1030/Δ/27-08-1993	1762,96
191	-	-1	Γιαννούλη	ΚΟΙΝΩΦΕΛΕΙΣ ΕΞΥΠΗΡΕΤΗΣΕΙΣ	ΧΩΡΟΙ ΣΥΝΑΘΡΟΙΣΗΣ ΚΟΙΝΟΥ_ΚΟΙΝΟΤΙΚΗ ΑΓΟΡΑ	ΔΙΑΝΟΜΗ ΥΠΟΥΡΓΕΙΟΥ ΓΕΩΡΓΙΑΣ 1960_ΦΕΚ1030/Δ/27-08-1993	1683,23
192	-	-1	Γιαννούλη	ΕΛΕΥΘΕΡΟΙ ΧΩΡΟΙ - ΑΣΤΙΚΟ ΠΡΑΣΙΝΟ	ΕΛΕΥΘΕΡΟΙ ΚΟΙΝΟΧΡΗΣΤΟΙ ΧΩΡΟΙ	ΔΙΑΝΟΜΗ ΥΠΟΥΡΓΕΙΟΥ ΓΕΩΡΓΙΑΣ 1960_ΦΕΚ1030/Δ/27-08-1993	1344,24
193	-	-1	Γιαννούλη	ΕΛΕΥΘΕΡΟΙ ΧΩΡΟΙ - ΑΣΤΙΚΟ ΠΡΑΣΙΝΟ	ΕΛΕΥΘΕΡΟΙ ΚΟΙΝΟΧΡΗΣΤΟΙ ΧΩΡΟΙ	ΔΙΑΝΟΜΗ ΥΠΟΥΡΓΕΙΟΥ ΓΕΩΡΓΙΑΣ 1960_ΦΕΚ1030/Δ/27-08-1993	513,54
194	-	-1	Γιαννούλη	ΕΛΕΥΘΕΡΟΙ ΧΩΡΟΙ - ΑΣΤΙΚΟ ΠΡΑΣΙΝΟ	ΕΛΕΥΘΕΡΟΙ ΚΟΙΝΟΧΡΗΣΤΟΙ ΧΩΡΟΙ	ΔΙΑΝΟΜΗ ΥΠΟΥΡΓΕΙΟΥ ΓΕΩΡΓΙΑΣ 1960_ΦΕΚ1030/Δ/27-08-1993	314,83
195	-	-1	Γιαννούλη	ΕΛΕΥΘΕΡΟΙ ΧΩΡΟΙ - ΑΣΤΙΚΟ ΠΡΑΣΙΝΟ	ΕΛΕΥΘΕΡΟΙ ΚΟΙΝΟΧΡΗΣΤΟΙ ΧΩΡΟΙ	ΔΙΑΝΟΜΗ ΥΠΟΥΡΓΕΙΟΥ ΓΕΩΡΓΙΑΣ 1960_ΦΕΚ1030/Δ/27-08-1993	681,83
196	-	-1	Γιαννούλη	ΕΛΕΥΘΕΡΟΙ ΧΩΡΟΙ - ΑΣΤΙΚΟ ΠΡΑΣΙΝΟ	ΕΛΕΥΘΕΡΟΙ ΚΟΙΝΟΧΡΗΣΤΟΙ ΧΩΡΟΙ	ΔΙΑΝΟΜΗ ΥΠΟΥΡΓΕΙΟΥ ΓΕΩΡΓΙΑΣ 1960_ΦΕΚ1030/Δ/27-08-1993	161,03
197	-	-1	Γιαννούλη	ΚΟΙΝΩΦΕΛΕΙΣ ΕΞΥΠΗΡΕΤΗΣΕΙΣ	ΔΙΟΙΚΗΣΗ_ΚΟΙΝΟΤΙΚΟ ΚΑΤΑΣΤΗΜΑ	ΔΙΑΝΟΜΗ ΥΠΟΥΡΓΕΙΟΥ ΓΕΩΡΓΙΑΣ 1960_ΦΕΚ1030/Δ/27-08-1993	1163,35
198	-	-1	Γιαννούλη	ΕΛΕΥΘΕΡΟΙ ΧΩΡΟΙ - ΑΣΤΙΚΟ ΠΡΑΣΙΝΟ	ΕΛΕΥΘΕΡΟΙ ΚΟΙΝΟΧΡΗΣΤΟΙ ΧΩΡΟΙ	ΔΙΑΝΟΜΗ ΥΠΟΥΡΓΕΙΟΥ ΓΕΩΡΓΙΑΣ 1960_ΦΕΚ1030/Δ/27-08-1993	118,66
199	-	-1	Γιαννούλη	ΚΟΙΝΩΦΕΛΕΙΣ ΕΞΥΠΗΡΕΤΗΣΕΙΣ	ΚΤΗΡΙΑ ΚΟΙΝΩΝΙΚΗΣ ΠΡΟΝΟΙΑΣ_Κ.Α.Π.Η.	ΔΙΑΝΟΜΗ ΥΠΟΥΡΓΕΙΟΥ ΓΕΩΡΓΙΑΣ 1960_ΦΕΚ1030/Δ/27-08-1993	1287,98
200	-	-1	Γιαννούλη	ΚΟΙΝΩΦΕΛΕΙΣ ΕΞΥΠΗΡΕΤΗΣΕΙΣ	ΚΤΗΡΙΑ ΚΟΙΝΩΝΙΚΗΣ ΠΡΟΝΟΙΑΣ_ΒΡΕΦΟΝΗΠΙΑΚΟΣ ΣΤΑΘΜΟΣ	ΔΙΑΝΟΜΗ ΥΠΟΥΡΓΕΙΟΥ ΓΕΩΡΓΙΑΣ 1960_ΦΕΚ1030/Δ/27-08-1993	1067,17
201	-	-1	Γιαννούλη	ΚΟΙΝΩΦΕΛΕΙΣ ΕΞΥΠΗΡΕΤΗΣΕΙΣ	ΠΟΛΙΤΙΣΤΙΚΑ ΚΤΗΡΙΑ ΚΑΙ ΕΝ ΓΕΝΕΙ ΠΟΛΙΤΙΣΤΙΚΕΣ ΕΓΚΑΤΑΣΤΑΣΕΙΣ_ΠΟΛΙΤΙΣΤΙΚΟ ΚΕΝΤΡΟ	ΔΙΑΝΟΜΗ ΥΠΟΥΡΓΕΙΟΥ ΓΕΩΡΓΙΑΣ 1960_ΦΕΚ1030/Δ/27-08-1993	1403,08
202	-	-1	Γιαννούλη	ΚΟΙΝΩΦΕΛΕΙΣ ΕΞΥΠΗΡΕΤΗΣΕΙΣ	ΚΤΗΡΙΑ ΠΕΡΙΘΑΛΨΗΣ_ΑΓΡΟΤΙΚΟ ΙΑΤΡΕΙΟ	ΔΙΑΝΟΜΗ ΥΠΟΥΡΓΕΙΟΥ ΓΕΩΡΓΙΑΣ 1960_ΦΕΚ1030/Δ/27-08-1993	740,43
203	-	-1	Γιαννούλη	ΕΛΕΥΘΕΡΟΙ ΧΩΡΟΙ - ΑΣΤΙΚΟ ΠΡΑΣΙΝΟ	ΕΛΕΥΘΕΡΟΙ ΚΟΙΝΟΧΡΗΣΤΟΙ ΧΩΡΟΙ	ΔΙΑΝΟΜΗ ΥΠΟΥΡΓΕΙΟΥ ΓΕΩΡΓΙΑΣ 1960_ΦΕΚ1030/Δ/27-08-1993	400,45
204	-	-1	Γιαννούλη	ΕΛΕΥΘΕΡΟΙ ΧΩΡΟΙ - ΑΣΤΙΚΟ ΠΡΑΣΙΝΟ	ΕΛΕΥΘΕΡΟΙ ΚΟΙΝΟΧΡΗΣΤΟΙ ΧΩΡΟΙ	ΔΙΑΝΟΜΗ ΥΠΟΥΡΓΕΙΟΥ ΓΕΩΡΓΙΑΣ 1960_ΦΕΚ1030/Δ/27-08-1993	465,49
205	-	-1	Γιαννούλη	ΕΛΕΥΘΕΡΟΙ ΧΩΡΟΙ - ΑΣΤΙΚΟ ΠΡΑΣΙΝΟ	ΕΛΕΥΘΕΡΟΙ ΚΟΙΝΟΧΡΗΣΤΟΙ ΧΩΡΟΙ	ΔΙΑΝΟΜΗ ΥΠΟΥΡΓΕΙΟΥ ΓΕΩΡΓΙΑΣ 1960_ΦΕΚ1030/Δ/27-08-1993	333,21
206	-	-1	Γιαννούλη	ΚΟΙΝΩΦΕΛΕΙΣ ΕΞΥΠΗΡΕΤΗΣΕΙΣ	ΚΤΗΡΙΑ ΠΡΩΤΟΒΑΘΜΙΑΣ ΕΚΠΑΙΔΕΥΣΗΣ_ΓΥΜΝΑΣΙΟ ΛΥΚΕΙΟ	ΔΙΑΝΟΜΗ ΥΠΟΥΡΓΕΙΟΥ ΓΕΩΡΓΙΑΣ 1960_ΦΕΚ1030/Δ/27-08-1993	2919,42
207	-	-1	Γιαννούλη	ΕΛΕΥΘΕΡΟΙ ΧΩΡΟΙ - ΑΣΤΙΚΟ ΠΡΑΣΙΝΟ	ΕΛΕΥΘΕΡΟΙ ΚΟΙΝΟΧΡΗΣΤΟΙ ΧΩΡΟΙ	ΔΙΑΝΟΜΗ ΥΠΟΥΡΓΕΙΟΥ ΓΕΩΡΓΙΑΣ 1960_ΦΕΚ1030/Δ/27-08-1993	1540,08
208	-	-1	Γιαννούλη	ΕΛΕΥΘΕΡΟΙ ΧΩΡΟΙ - ΑΣΤΙΚΟ ΠΡΑΣΙΝΟ	ΕΛΕΥΘΕΡΟΙ ΚΟΙΝΟΧΡΗΣΤΟΙ ΧΩΡΟΙ	ΔΙΑΝΟΜΗ ΥΠΟΥΡΓΕΙΟΥ ΓΕΩΡΓΙΑΣ 1960_ΦΕΚ1030/Δ/27-08-1993	284,44
209	-	-1	Γιαννούλη	ΕΛΕΥΘΕΡΟΙ ΧΩΡΟΙ - ΑΣΤΙΚΟ ΠΡΑΣΙΝΟ	ΕΛΕΥΘΕΡΟΙ ΚΟΙΝΟΧΡΗΣΤΟΙ ΧΩΡΟΙ	ΔΙΑΝΟΜΗ ΥΠΟΥΡΓΕΙΟΥ ΓΕΩΡΓΙΑΣ 1960_ΦΕΚ1030/Δ/27-08-1993	647,53
210	-	-1	Γιαννούλη	ΚΟΙΝΩΦΕΛΕΙΣ ΕΞΥΠΗΡΕΤΗΣΕΙΣ	ΚΤΗΡΙΑ ΚΟΙΝΩΝΙΚΗΣ ΠΡΟΝΟΙΑΣ_ΠΑΙΔΙΚΟΣ ΣΤΑΘΜΟΣ	ΔΙΑΝΟΜΗ ΥΠΟΥΡΓΕΙΟΥ ΓΕΩΡΓΙΑΣ 1960_ΦΕΚ1030/Δ/27-08-1993	1306,06
211	-	-1	Γιαννούλη	ΕΛΕΥΘΕΡΟΙ ΧΩΡΟΙ - ΑΣΤΙΚΟ ΠΡΑΣΙΝΟ	ΕΛΕΥΘΕΡΟΙ ΚΟΙΝΟΧΡΗΣΤΟΙ ΧΩΡΟΙ	ΔΙΑΝΟΜΗ ΥΠΟΥΡΓΕΙΟΥ ΓΕΩΡΓΙΑΣ 1960_ΦΕΚ1030/Δ/27-08-1993	1532,53
212	-	-1	Γιαννούλη	ΕΛΕΥΘΕΡΟΙ ΧΩΡΟΙ - ΑΣΤΙΚΟ ΠΡΑΣΙΝΟ	ΕΛΕΥΘΕΡΟΙ ΚΟΙΝΟΧΡΗΣΤΟΙ ΧΩΡΟΙ	ΔΙΑΝΟΜΗ ΥΠΟΥΡΓΕΙΟΥ ΓΕΩΡΓΙΑΣ 1960_ΦΕΚ1030/Δ/27-08-1993	815,23
213	-	-1	Γιαννούλη	ΕΛΕΥΘΕΡΟΙ ΧΩΡΟΙ - ΑΣΤΙΚΟ ΠΡΑΣΙΝΟ	ΕΛΕΥΘΕΡΟΙ ΚΟΙΝΟΧΡΗΣΤΟΙ ΧΩΡΟΙ	ΔΙΑΝΟΜΗ ΥΠΟΥΡΓΕΙΟΥ ΓΕΩΡΓΙΑΣ 1960_ΦΕΚ1030/Δ/27-08-1993	1690,44
214	-	-1	Γιαννούλη	ΕΛΕΥΘΕΡΟΙ ΧΩΡΟΙ - ΑΣΤΙΚΟ ΠΡΑΣΙΝΟ	ΕΛΕΥΘΕΡΟΙ ΚΟΙΝΟΧΡΗΣΤΟΙ ΧΩΡΟΙ	ΔΙΑΝΟΜΗ ΥΠΟΥΡΓΕΙΟΥ ΓΕΩΡΓΙΑΣ 1960_ΦΕΚ1030/Δ/27-08-1993	112,97
215	-	-1	Γιαννούλη	ΚΟΙΝΩΦΕΛΕΙΣ ΕΞΥΠΗΡΕΤΗΣΕΙΣ	ΚΤΗΡΙΑ ΠΡΩΤΟΒΑΘΜΙΑΣ ΕΚΠΑΙΔΕΥΣΗΣ_ΝΗΠΙΑΓΩΓΕΙΟ	ΔΙΑΝΟΜΗ ΥΠΟΥΡΓΕΙΟΥ ΓΕΩΡΓΙΑΣ 1960_ΦΕΚ1030/Δ/27-08-1993	831,49
216	-	-1	Γιαννούλη	ΚΟΙΝΩΦΕΛΕΙΣ ΕΞΥΠΗΡΕΤΗΣΕΙΣ	ΚΤΗΡΙΑ ΠΡΩΤΟΒΑΘΜΙΑΣ ΕΚΠΑΙΔΕΥΣΗΣ_ΔΗΜΟΤΙΚΟ	ΔΙΑΝΟΜΗ ΥΠΟΥΡΓΕΙΟΥ ΓΕΩΡΓΙΑΣ 1960_ΦΕΚ1030/Δ/27-08-1993	1989,03
217	-	-1	Γιαννούλη	ΕΛΕΥΘΕΡΟΙ ΧΩΡΟΙ - ΑΣΤΙΚΟ ΠΡΑΣΙΝΟ	ΕΛΕΥΘΕΡΟΙ ΚΟΙΝΟΧΡΗΣΤΟΙ ΧΩΡΟΙ	ΔΙΑΝΟΜΗ ΥΠΟΥΡΓΕΙΟΥ ΓΕΩΡΓΙΑΣ 1960_ΦΕΚ1030/Δ/27-08-1993	91,22
218	-	-1	Γιαννούλη	ΕΛΕΥΘΕΡΟΙ ΧΩΡΟΙ - ΑΣΤΙΚΟ ΠΡΑΣΙΝΟ	ΕΛΕΥΘΕΡΟΙ ΚΟΙΝΟΧΡΗΣΤΟΙ ΧΩΡΟΙ	ΔΙΑΝΟΜΗ ΥΠΟΥΡΓΕΙΟΥ ΓΕΩΡΓΙΑΣ 1960_ΦΕΚ1030/Δ/27-08-1993	139,06

Β.1.1β - ΚΟΙΝΟΧΡΗΣΤΟΙ και ΚΟΙΝΩΦΕΛΕΙΣ ΧΩΡΟΙ Δ/Ε ΟΡΦΕΑ

Α/Α	Ο.Τ.	ΠΟΛΕΟΔΟΜΙΚΟΣ ΤΟΜΕΑΣ	ΠΟΛΕΟΔΟΜΙΚΗ ΕΝΟΤΗΤΑ	ΓΕΝΙΚΗ ΧΡΗΣΗ ΓΗΣ	ΕΙΔΙΚΗ ΧΡΗΣΗ ΓΗΣ	Φ.Ε.Κ. ΕΓΚΡΙΣΗΣ	ΕΜΒΑΔΟΝ (τ.μ.)
1	39	-1	Μεγάλο Δέρειο	ΕΛΕΥΘΕΡΟΙ ΧΩΡΟΙ - ΑΣΤΙΚΟ ΠΡΑΣΙΝΟ	ΕΛΕΥΘΕΡΟΙ ΚΟΙΝΟΧΡΗΣΤΟΙ ΧΩΡΟΙ	ΔΙΑΝΟΜΗ ΥΠΟΥΡΓΕΙΟΥ ΓΕΩΡΓΙΑΣ 1959_ΦΕΚ203/Α/29-11-1962	1360,10
2	36	-1	Μεγάλο Δέρειο	ΚΟΙΝΩΦΕΛΕΙΣ ΕΞΥΠΗΡΕΤΗΣΕΙΣ	ΧΩΡΟΙ ΣΥΝΑΘΡΟΙΣΗΣ ΚΟΙΝΟΥ_ΙΕΡΟΣ ΝΑΟΣ	ΔΙΑΝΟΜΗ ΥΠΟΥΡΓΕΙΟΥ ΓΕΩΡΓΙΑΣ 1959_ΦΕΚ203/Α/29-11-1962	2245,08
3	20	-1	Πρωτοκκλήσι	ΚΟΙΝΩΦΕΛΕΙΣ ΕΞΥΠΗΡΕΤΗΣΕΙΣ	ΔΙΟΙΚΗΣΗ_ΚΟΙΝΟΤΙΚΟ ΚΑΤΑΣΤΗΜΑ	ΔΙΑΝΟΜΗ ΥΠΟΥΡΓΕΙΟΥ ΓΕΩΡΓΙΑΣ 1962_ΑΝΑΘΕΩΡΗΣΗ 1974	875,06
4	22	-1	Πρωτοκκλήσι	ΚΟΙΝΩΦΕΛΕΙΣ ΕΞΥΠΗΡΕΤΗΣΕΙΣ	ΚΤΗΡΙΑ ΠΡΩΤΟΒΑΘΜΙΑΣ ΕΚΠΑΙΔΕΥΣΗΣ_ΔΗΜΟΤΙΚΟ	ΔΙΑΝΟΜΗ ΥΠΟΥΡΓΕΙΟΥ ΓΕΩΡΓΙΑΣ 1962_ΑΝΑΘΕΩΡΗΣΗ 1974	1904,64
5	17	-1	Πρωτοκκλήσι	ΚΟΙΝΩΦΕΛΕΙΣ ΕΞΥΠΗΡΕΤΗΣΕΙΣ	ΧΩΡΟΙ ΣΥΝΑΘΡΟΙΣΗΣ ΚΟΙΝΟΥ_ΙΕΡΟΣ ΝΑΟΣ	ΔΙΑΝΟΜΗ ΥΠΟΥΡΓΕΙΟΥ ΓΕΩΡΓΙΑΣ 1962_ΑΝΑΘΕΩΡΗΣΗ 1974	725,29
6	40	-1	Κυριακή	ΚΟΙΝΩΦΕΛΕΙΣ ΕΞΥΠΗΡΕΤΗΣΕΙΣ	ΧΩΡΟΙ ΣΥΝΑΘΡΟΙΣΗΣ ΚΟΙΝΟΥ_ΙΕΡΟΣ ΝΑΟΣ	ΔΙΑΝΟΜΗ ΥΠΟΥΡΓΕΙΟΥ ΓΕΩΡΓΙΑΣ 1961_ΑΝΑΘΕΩΡΗΣΗ 1964	1539,64
7	6	-1	Ρούσσα	ΚΟΙΝΩΦΕΛΕΙΣ ΕΞΥΠΗΡΕΤΗΣΕΙΣ	ΚΤΗΡΙΑ ΠΡΩΤΟΒΑΘΜΙΑΣ ΕΚΠΑΙΔΕΥΣΗΣ_ΔΗΜΟΤΙΚΟ	ΔΙΑΝΟΜΗ ΥΠΟΥΡΓΕΙΟΥ ΓΕΩΡΓΙΑΣ 1960	3387,61
8	6	-1	Ρούσσα	ΚΟΙΝΩΦΕΛΕΙΣ ΕΞΥΠΗΡΕΤΗΣΕΙΣ	ΧΩΡΟΙ ΣΥΝΑΘΡΟΙΣΗΣ ΚΟΙΝΟΥ_ΙΕΡΟΣ ΝΑΟΣ	ΔΙΑΝΟΜΗ ΥΠΟΥΡΓΕΙΟΥ ΓΕΩΡΓΙΑΣ 1960	3408,49
9	8	-1	Ρούσσα	ΕΛΕΥΘΕΡΟΙ ΧΩΡΟΙ - ΑΣΤΙΚΟ ΠΡΑΣΙΝΟ	ΕΛΕΥΘΕΡΟΙ ΚΟΙΝΟΧΡΗΣΤΟΙ ΧΩΡΟΙ	ΔΙΑΝΟΜΗ ΥΠΟΥΡΓΕΙΟΥ ΓΕΩΡΓΙΑΣ 1960	3326,44
10	18	-1	Μικρό Δέρειο	ΕΛΕΥΘΕΡΟΙ ΧΩΡΟΙ - ΑΣΤΙΚΟ ΠΡΑΣΙΝΟ	ΕΛΕΥΘΕΡΟΙ ΚΟΙΝΟΧΡΗΣΤΟΙ ΧΩΡΟΙ	ΔΙΑΝΟΜΗ ΥΠΟΥΡΓΕΙΟΥ ΓΕΩΡΓΙΑΣ 1959	2279,81
11	9	-1	Μικρό Δέρειο	ΚΟΙΝΩΦΕΛΕΙΣ ΕΞΥΠΗΡΕΤΗΣΕΙΣ	ΧΩΡΟΙ ΣΥΝΑΘΡΟΙΣΗΣ ΚΟΙΝΟΥ_ΙΕΡΟΣ ΝΑΟΣ	ΔΙΑΝΟΜΗ ΥΠΟΥΡΓΕΙΟΥ ΓΕΩΡΓΙΑΣ 1959	1714,88
12	35	-1	Μαυροκκλήσι	ΚΟΙΝΩΦΕΛΕΙΣ ΕΞΥΠΗΡΕΤΗΣΕΙΣ	ΚΤΗΡΙΑ ΠΡΩΤΟΒΑΘΜΙΑΣ ΕΚΠΑΙΔΕΥΣΗΣ_ΔΗΜΟΤΙΚΟ	ΔΙΑΝΟΜΗ ΥΠΟΥΡΓΕΙΟΥ ΓΕΩΡΓΙΑΣ 1960	5057,41
13	-	-1	Μαυροκκλήσι	ΕΛΕΥΘΕΡΟΙ ΧΩΡΟΙ - ΑΣΤΙΚΟ ΠΡΑΣΙΝΟ	ΕΛΕΥΘΕΡΟΙ ΚΟΙΝΟΧΡΗΣΤΟΙ ΧΩΡΟΙ	ΔΙΑΝΟΜΗ ΥΠΟΥΡΓΕΙΟΥ ΓΕΩΡΓΙΑΣ 1960	208,64
14	40	-1	Μαυροκκλήσι	ΕΛΕΥΘΕΡΟΙ ΧΩΡΟΙ - ΑΣΤΙΚΟ ΠΡΑΣΙΝΟ	ΕΛΕΥΘΕΡΟΙ ΚΟΙΝΟΧΡΗΣΤΟΙ ΧΩΡΟΙ	ΔΙΑΝΟΜΗ ΥΠΟΥΡΓΕΙΟΥ ΓΕΩΡΓΙΑΣ 1960	3393,88
15	-	-1	Μαυροκκλήσι	ΕΛΕΥΘΕΡΟΙ ΧΩΡΟΙ - ΑΣΤΙΚΟ ΠΡΑΣΙΝΟ	ΕΛΕΥΘΕΡΟΙ ΚΟΙΝΟΧΡΗΣΤΟΙ ΧΩΡΟΙ	ΔΙΑΝΟΜΗ ΥΠΟΥΡΓΕΙΟΥ ΓΕΩΡΓΙΑΣ 1960	6784,04
16	-	-1	Μαυροκκλήσι	ΚΟΙΝΩΦΕΛΕΙΣ ΕΞΥΠΗΡΕΤΗΣΕΙΣ	ΧΩΡΟΙ ΣΥΝΑΘΡΟΙΣΗΣ ΚΟΙΝΟΥ_ΙΕΡΟΣ ΝΑΟΣ	ΔΙΑΝΟΜΗ ΥΠΟΥΡΓΕΙΟΥ ΓΕΩΡΓΙΑΣ 1960	1386,96

Β.1.1γ - ΚΟΙΝΟΧΡΗΣΤΟΙ και ΚΟΙΝΩΦΕΛΕΙΣ ΧΩΡΟΙ Δ/Ε ΤΥΧΕΡΟΥ

Α/Α	Ο.Τ.	ΠΟΛΕΟΔΟΜΙΚΟΣ ΤΟΜΕΑΣ	ΠΟΛΕΟΔΟΜΙΚΗ ΕΝΟΤΗΤΑ	ΓΕΝΙΚΗ ΧΡΗΣΗ ΓΗΣ	ΕΙΔΙΚΗ ΧΡΗΣΗ ΓΗΣ	Φ.Ε.Κ. ΕΓΚΡΙΣΗΣ	ΕΜΒΑΔΟΝ (τ.μ.)
1	21	-1	Ταύρη	ΚΟΙΝΩΦΕΛΕΙΣ ΕΞΥΠΗΡΕΤΗΣΕΙΣ	ΚΤΗΡΙΑ ΠΡΩΤΟΒΑΘΜΙΑΣ ΕΚΠΑΙΔΕΥΣΗΣ_ΔΗΜΟΤΙΚΟ	ΔΙΑΝΟΜΗ ΥΠΟΥΡΓΕΙΟΥ ΓΕΩΡΓΙΑΣ 1960	3486,73
2	30	-1	Ταύρη	ΕΛΕΥΘΕΡΟΙ ΧΩΡΟΙ - ΑΣΤΙΚΟ ΠΡΑΣΙΝΟ	ΕΛΕΥΘΕΡΟΙ ΚΟΙΝΟΧΡΗΣΤΟΙ ΧΩΡΟΙ	ΔΙΑΝΟΜΗ ΥΠΟΥΡΓΕΙΟΥ ΓΕΩΡΓΙΑΣ 1960	1220,28
3	9	-1	Ταύρη	ΚΟΙΝΩΦΕΛΕΙΣ ΕΞΥΠΗΡΕΤΗΣΕΙΣ	ΧΩΡΟΙ ΣΥΝΑΘΡΟΙΣΗΣ ΚΟΙΝΟΥ_ΙΕΡΟΣ ΝΑΟΣ	ΔΙΑΝΟΜΗ ΥΠΟΥΡΓΕΙΟΥ ΓΕΩΡΓΙΑΣ 1960	1055,56
4	40	-1	Θυμάρια	ΚΟΙΝΩΦΕΛΕΙΣ ΕΞΥΠΗΡΕΤΗΣΕΙΣ	ΚΤΗΡΙΑ ΠΡΩΤΟΒΑΘΜΙΑΣ ΕΚΠΑΙΔΕΥΣΗΣ_ΔΗΜΟΤΙΚΟ	ΔΙΑΝΟΜΗ ΥΠΟΥΡΓΕΙΟΥ ΓΕΩΡΓΙΑΣ 1961	2727,79
5	24	-1	Θυμάρια	ΚΟΙΝΩΦΕΛΕΙΣ ΕΞΥΠΗΡΕΤΗΣΕΙΣ	ΧΩΡΟΙ ΣΥΝΑΘΡΟΙΣΗΣ ΚΟΙΝΟΥ_ΙΕΡΟΣ ΝΑΟΣ	ΔΙΑΝΟΜΗ ΥΠΟΥΡΓΕΙΟΥ ΓΕΩΡΓΙΑΣ 1961	2295,74
6	19	-1	Θυμάρια	ΕΛΕΥΘΕΡΟΙ ΧΩΡΟΙ - ΑΣΤΙΚΟ ΠΡΑΣΙΝΟ	ΕΛΕΥΘΕΡΟΙ ΚΟΙΝΟΧΡΗΣΤΟΙ ΧΩΡΟΙ	ΔΙΑΝΟΜΗ ΥΠΟΥΡΓΕΙΟΥ ΓΕΩΡΓΙΑΣ 1961	961,71
7	159	-1	Τυχερό	ΕΛΕΥΘΕΡΟΙ ΧΩΡΟΙ - ΑΣΤΙΚΟ ΠΡΑΣΙΝΟ	ΕΛΕΥΘΕΡΟΙ ΚΟΙΝΟΧΡΗΣΤΟΙ ΧΩΡΟΙ	ΔΙΑΝΟΜΗ ΥΠΟΥΡΓΕΙΟΥ ΓΕΩΡΓΙΑΣ 1960	13917,77
8	161	-1	Τυχερό	ΕΛΕΥΘΕΡΟΙ ΧΩΡΟΙ - ΑΣΤΙΚΟ ΠΡΑΣΙΝΟ	ΕΛΕΥΘΕΡΟΙ ΚΟΙΝΟΧΡΗΣΤΟΙ ΧΩΡΟΙ	ΔΙΑΝΟΜΗ ΥΠΟΥΡΓΕΙΟΥ ΓΕΩΡΓΙΑΣ 1960	4706,01
9	160	-1	Τυχερό	ΕΛΕΥΘΕΡΟΙ ΧΩΡΟΙ - ΑΣΤΙΚΟ ΠΡΑΣΙΝΟ	ΕΛΕΥΘΕΡΟΙ ΚΟΙΝΟΧΡΗΣΤΟΙ ΧΩΡΟΙ	ΔΙΑΝΟΜΗ ΥΠΟΥΡΓΕΙΟΥ ΓΕΩΡΓΙΑΣ 1960	13010,59
10	162	-1	Τυχερό	ΕΛΕΥΘΕΡΟΙ ΧΩΡΟΙ - ΑΣΤΙΚΟ ΠΡΑΣΙΝΟ	ΕΛΕΥΘΕΡΟΙ ΚΟΙΝΟΧΡΗΣΤΟΙ ΧΩΡΟΙ	ΔΙΑΝΟΜΗ ΥΠΟΥΡΓΕΙΟΥ ΓΕΩΡΓΙΑΣ 1960	9311,60
11	163	-1	Τυχερό	ΕΛΕΥΘΕΡΟΙ ΧΩΡΟΙ - ΑΣΤΙΚΟ ΠΡΑΣΙΝΟ	ΕΛΕΥΘΕΡΟΙ ΚΟΙΝΟΧΡΗΣΤΟΙ ΧΩΡΟΙ	ΔΙΑΝΟΜΗ ΥΠΟΥΡΓΕΙΟΥ ΓΕΩΡΓΙΑΣ 1960	7606,44
12	-	-1	Τυχερό	ΕΛΕΥΘΕΡΟΙ ΧΩΡΟΙ - ΑΣΤΙΚΟ ΠΡΑΣΙΝΟ	ΕΛΕΥΘΕΡΟΙ ΚΟΙΝΟΧΡΗΣΤΟΙ ΧΩΡΟΙ	ΔΙΑΝΟΜΗ ΥΠΟΥΡΓΕΙΟΥ ΓΕΩΡΓΙΑΣ 1960	675,82
13	165	-1	Τυχερό	ΕΛΕΥΘΕΡΟΙ ΧΩΡΟΙ - ΑΣΤΙΚΟ ΠΡΑΣΙΝΟ	ΕΛΕΥΘΕΡΟΙ ΚΟΙΝΟΧΡΗΣΤΟΙ ΧΩΡΟΙ	ΔΙΑΝΟΜΗ ΥΠΟΥΡΓΕΙΟΥ ΓΕΩΡΓΙΑΣ 1960	14232,15
14	155	-1	Τυχερό	ΕΛΕΥΘΕΡΟΙ ΧΩΡΟΙ - ΑΣΤΙΚΟ ΠΡΑΣΙΝΟ	ΕΛΕΥΘΕΡΟΙ ΚΟΙΝΟΧΡΗΣΤΟΙ ΧΩΡΟΙ	ΔΙΑΝΟΜΗ ΥΠΟΥΡΓΕΙΟΥ ΓΕΩΡΓΙΑΣ 1960	2949,70
15	152Α	-1	Τυχερό	ΕΛΕΥΘΕΡΟΙ ΧΩΡΟΙ - ΑΣΤΙΚΟ ΠΡΑΣΙΝΟ	ΕΛΕΥΘΕΡΟΙ ΚΟΙΝΟΧΡΗΣΤΟΙ ΧΩΡΟΙ	ΔΙΑΝΟΜΗ ΥΠΟΥΡΓΕΙΟΥ ΓΕΩΡΓΙΑΣ 1960	2748,55
16	166	-1	Τυχερό	ΕΛΕΥΘΕΡΟΙ ΧΩΡΟΙ - ΑΣΤΙΚΟ ΠΡΑΣΙΝΟ	ΕΛΕΥΘΕΡΟΙ ΚΟΙΝΟΧΡΗΣΤΟΙ ΧΩΡΟΙ	ΔΙΑΝΟΜΗ ΥΠΟΥΡΓΕΙΟΥ ΓΕΩΡΓΙΑΣ 1960	29279,18
17	154	-1	Τυχερό	ΕΛΕΥΘΕΡΟΙ ΧΩΡΟΙ - ΑΣΤΙΚΟ ΠΡΑΣΙΝΟ	ΕΛΕΥΘΕΡΟΙ ΚΟΙΝΟΧΡΗΣΤΟΙ ΧΩΡΟΙ	ΔΙΑΝΟΜΗ ΥΠΟΥΡΓΕΙΟΥ ΓΕΩΡΓΙΑΣ 1960	5935,66
18	145	-1	Τυχερό	ΕΛΕΥΘΕΡΟΙ ΧΩΡΟΙ - ΑΣΤΙΚΟ ΠΡΑΣΙΝΟ	ΕΛΕΥΘΕΡΟΙ ΚΟΙΝΟΧΡΗΣΤΟΙ ΧΩΡΟΙ	ΔΙΑΝΟΜΗ ΥΠΟΥΡΓΕΙΟΥ ΓΕΩΡΓΙΑΣ 1960	4183,78
19	114	-1	Τυχερό	ΚΟΙΝΩΦΕΛΕΙΣ ΕΞΥΠΗΡΕΤΗΣΕΙΣ	ΚΤΗΡΙΑ ΠΡΩΤΟΒΑΘΜΙΑΣ ΕΚΠΑΙΔΕΥΣΗΣ_ΔΗΜΟΤΙΚΟ	ΔΙΑΝΟΜΗ ΥΠΟΥΡΓΕΙΟΥ ΓΕΩΡΓΙΑΣ 1960	6448,20
20	142	-1	Τυχερό	ΕΛΕΥΘΕΡΟΙ ΧΩΡΟΙ - ΑΣΤΙΚΟ ΠΡΑΣΙΝΟ	ΕΛΕΥΘΕΡΟΙ ΚΟΙΝΟΧΡΗΣΤΟΙ ΧΩΡΟΙ	ΔΙΑΝΟΜΗ ΥΠΟΥΡΓΕΙΟΥ ΓΕΩΡΓΙΑΣ 1960	3172,84
21	137	-1	Τυχερό	ΕΛΕΥΘΕΡΟΙ ΧΩΡΟΙ - ΑΣΤΙΚΟ ΠΡΑΣΙΝΟ	ΕΛΕΥΘΕΡΟΙ ΚΟΙΝΟΧΡΗΣΤΟΙ ΧΩΡΟΙ	ΔΙΑΝΟΜΗ ΥΠΟΥΡΓΕΙΟΥ ΓΕΩΡΓΙΑΣ 1960	1428,44
22	5	-1	Προβατώνας	ΚΟΙΝΩΦΕΛΕΙΣ ΕΞΥΠΗΡΕΤΗΣΕΙΣ	ΧΩΡΟΙ ΣΥΝΑΘΡΟΙΣΗΣ ΚΟΙΝΟΥ_ΙΕΡΟΣ ΝΑΟΣ	ΔΙΑΝΟΜΗ ΥΠΟΥΡΓΕΙΟΥ ΓΕΩΡΓΙΑΣ 1959_ΦΕΚ203/Α/29-11-1962	1776,43
23	136	-1	Τυχερό	ΕΛΕΥΘΕΡΟΙ ΧΩΡΟΙ - ΑΣΤΙΚΟ ΠΡΑΣΙΝΟ	ΕΛΕΥΘΕΡΟΙ ΚΟΙΝΟΧΡΗΣΤΟΙ ΧΩΡΟΙ	ΔΙΑΝΟΜΗ ΥΠΟΥΡΓΕΙΟΥ ΓΕΩΡΓΙΑΣ 1960	1876,40
24	167	-1	Τυχερό	ΚΟΙΝΩΦΕΛΕΙΣ ΕΞΥΠΗΡΕΤΗΣΕΙΣ	ΚΤΗΡΙΑ ΔΕΥΤΕΡΟΒΑΘΜΙΑΣ ΕΚΠΑΙΔΕΥΣΗΣ_ΓΥΜΝΑΣΙΟ ΛΥΚΕΙΟ	ΔΙΑΝΟΜΗ ΥΠΟΥΡΓΕΙΟΥ ΓΕΩΡΓΙΑΣ 1960	14178,67
25	177Α	-1	Τυχερό	ΕΛΕΥΘΕΡΟΙ ΧΩΡΟΙ - ΑΣΤΙΚΟ ΠΡΑΣΙΝΟ	ΕΛΕΥΘΕΡΟΙ ΚΟΙΝΟΧΡΗΣΤΟΙ ΧΩΡΟΙ	ΔΙΑΝΟΜΗ ΥΠΟΥΡΓΕΙΟΥ ΓΕΩΡΓΙΑΣ 1960	2257,56
26	179	-1	Τυχερό	ΚΟΙΝΩΦΕΛΕΙΣ ΕΞΥΠΗΡΕΤΗΣΕΙΣ	ΚΤΗΡΙΑ ΚΟΙΝΩΝΙΚΗΣ ΠΡΟΝΟΙΑΣ_ΠΑΙΔΙΚΟΣ ΣΤΑΘΜΟΣ	ΔΙΑΝΟΜΗ ΥΠΟΥΡΓΕΙΟΥ ΓΕΩΡΓΙΑΣ 1960	3337,20
27	-	-1	Τυχερό	ΕΛΕΥΘΕΡΟΙ ΧΩΡΟΙ - ΑΣΤΙΚΟ ΠΡΑΣΙΝΟ	ΕΛΕΥΘΕΡΟΙ ΚΟΙΝΟΧΡΗΣΤΟΙ ΧΩΡΟΙ	ΔΙΑΝΟΜΗ ΥΠΟΥΡΓΕΙΟΥ ΓΕΩΡΓΙΑΣ 1960	359,79
28	193Α	-1	Τυχερό	ΕΛΕΥΘΕΡΟΙ ΧΩΡΟΙ - ΑΣΤΙΚΟ ΠΡΑΣΙΝΟ	ΕΛΕΥΘΕΡΟΙ ΚΟΙΝΟΧΡΗΣΤΟΙ ΧΩΡΟΙ	ΔΙΑΝΟΜΗ ΥΠΟΥΡΓΕΙΟΥ ΓΕΩΡΓΙΑΣ 1960_ΦΕΚ204/Δ/17-03-1997	1163,17
29	-	-1	Τυχερό	ΕΛΕΥΘΕΡΟΙ ΧΩΡΟΙ - ΑΣΤΙΚΟ ΠΡΑΣΙΝΟ	ΕΛΕΥΘΕΡΟΙ ΚΟΙΝΟΧΡΗΣΤΟΙ ΧΩΡΟΙ	ΔΙΑΝΟΜΗ ΥΠΟΥΡΓΕΙΟΥ ΓΕΩΡΓΙΑΣ 1960	665,03
30	193Α	-1	Τυχερό	ΕΛΕΥΘΕΡΟΙ ΧΩΡΟΙ - ΑΣΤΙΚΟ ΠΡΑΣΙΝΟ	ΕΛΕΥΘΕΡΟΙ ΚΟΙΝΟΧΡΗΣΤΟΙ ΧΩΡΟΙ	ΔΙΑΝΟΜΗ ΥΠΟΥΡΓΕΙΟΥ ΓΕΩΡΓΙΑΣ 1960_ΦΕΚ204/Δ/17-03-1997	2332,53
31	39	-1	Τυχερό	ΕΛΕΥΘΕΡΟΙ ΧΩΡΟΙ - ΑΣΤΙΚΟ ΠΡΑΣΙΝΟ	ΕΛΕΥΘΕΡΟΙ ΚΟΙΝΟΧΡΗΣΤΟΙ ΧΩΡΟΙ	ΔΙΑΝΟΜΗ ΥΠΟΥΡΓΕΙΟΥ ΓΕΩΡΓΙΑΣ 1960	813,21
32	37	-1	Τυχερό	ΚΟΙΝΩΦΕΛΕΙΣ ΕΞΥΠΗΡΕΤΗΣΕΙΣ	ΧΩΡΟΙ ΣΥΝΑΘΡΟΙΣΗΣ ΚΟΙΝΟΥ_ΙΕΡΟΣ ΝΑΟΣ	ΔΙΑΝΟΜΗ ΥΠΟΥΡΓΕΙΟΥ ΓΕΩΡΓΙΑΣ 1960	1161,03
33	-	-1	Τυχερό	ΕΛΕΥΘΕΡΟΙ ΧΩΡΟΙ - ΑΣΤΙΚΟ ΠΡΑΣΙΝΟ	ΕΛΕΥΘΕΡΟΙ ΚΟΙΝΟΧΡΗΣΤΟΙ ΧΩΡΟΙ	ΔΙΑΝΟΜΗ ΥΠΟΥΡΓΕΙΟΥ ΓΕΩΡΓΙΑΣ 1960	449,09
34	25	-1	Φυλακτόν	ΚΟΙΝΩΦΕΛΕΙΣ ΕΞΥΠΗΡΕΤΗΣΕΙΣ	ΧΩΡΟΙ ΣΥΝΑΘΡΟΙΣΗΣ ΚΟΙΝΟΥ_ΙΕΡΟΣ ΝΑΟΣ	ΔΙΑΝΟΜΗ ΥΠΟΥΡΓΕΙΟΥ ΓΕΩΡΓΙΑΣ 1939	1372,33
35	35	-1	Φυλακτόν	ΚΟΙΝΩΦΕΛΕΙΣ ΕΞΥΠΗΡΕΤΗΣΕΙΣ	ΚΤΗΡΙΑ ΠΡΩΤΟΒΑΘΜΙΑΣ ΕΚΠΑΙΔΕΥΣΗΣ_ΔΗΜΟΤΙΚΟ	ΔΙΑΝΟΜΗ ΥΠΟΥΡΓΕΙΟΥ ΓΕΩΡΓΙΑΣ 1939	3237,51
36	25	-1	Φυλακτόν	ΕΛΕΥΘΕΡΟΙ ΧΩΡΟΙ - ΑΣΤΙΚΟ ΠΡΑΣΙΝΟ	ΕΛΕΥΘΕΡΟΙ ΚΟΙΝΟΧΡΗΣΤΟΙ ΧΩΡΟΙ	ΔΙΑΝΟΜΗ ΥΠΟΥΡΓΕΙΟΥ ΓΕΩΡΓΙΑΣ 1939	2037,09
37	20	-1	Λύρα	ΕΛΕΥΘΕΡΟΙ ΧΩΡΟΙ - ΑΣΤΙΚΟ ΠΡΑΣΙΝΟ	ΕΛΕΥΘΕΡΟΙ ΚΟΙΝΟΧΡΗΣΤΟΙ ΧΩΡΟΙ	ΔΙΑΝΟΜΗ ΥΠΟΥΡΓΕΙΟΥ ΓΕΩΡΓΙΑΣ 1950	823,16
38	18	-1	Λύρα	ΚΟΙΝΩΦΕΛΕΙΣ ΕΞΥΠΗΡΕΤΗΣΕΙΣ	ΚΤΗΡΙΑ ΠΡΩΤΟΒΑΘΜΙΑΣ ΕΚΠΑΙΔΕΥΣΗΣ_ΔΗΜΟΤΙΚΟ	ΔΙΑΝΟΜΗ ΥΠΟΥΡΓΕΙΟΥ ΓΕΩΡΓΙΑΣ 1950	3445,08
39	9	-1	Λύρα	ΕΛΕΥΘΕΡΟΙ ΧΩΡΟΙ - ΑΣΤΙΚΟ ΠΡΑΣΙΝΟ	ΕΛΕΥΘΕΡΟΙ ΚΟΙΝΟΧΡΗΣΤΟΙ ΧΩΡΟΙ	ΔΙΑΝΟΜΗ ΥΠΟΥΡΓΕΙΟΥ ΓΕΩΡΓΙΑΣ 1950	4866,29
40	-	-1	Τυχερό	ΕΛΕΥΘΕΡΟΙ ΧΩΡΟΙ - ΑΣΤΙΚΟ ΠΡΑΣΙΝΟ	ΕΛΕΥΘΕΡΟΙ ΚΟΙΝΟΧΡΗΣΤΟΙ ΧΩΡΟΙ	ΔΙΑΝΟΜΗ ΥΠΟΥΡΓΕΙΟΥ ΓΕΩΡΓΙΑΣ 1960_ΦΕΚ193/Δ/22-04-1991	1791,66
41	-	-1	Τυχερό	ΚΟΙΝΩΦΕΛΕΙΣ ΕΞΥΠΗΡΕΤΗΣΕΙΣ	ΧΩΡΟΣ ΑΓΡΟΤΙΚΩΝ ΑΠΟΘΗΚΩΝ	ΔΙΑΝΟΜΗ ΥΠΟΥΡΓΕΙΟΥ ΓΕΩΡΓΙΑΣ 1960_ΦΕΚ120/Δ/09-02-1996	2260,32
42	-	-1	Τυχερό	ΚΟΙΝΩΦΕΛΕΙΣ ΕΞΥΠΗΡΕΤΗΣΕΙΣ	ΣΤΡΑΤΙΩΤΙΚΑ ΟΙΚΗΜΑΤΑ ΑΞΙΩΜΑΤΙΚΩΝ	ΔΙΑΝΟΜΗ ΥΠΟΥΡΓΕΙΟΥ ΓΕΩΡΓΙΑΣ 1960_ΦΕΚ120/Δ/09-02-1996	9227,11
43	195Α	-1	Τυχερό	ΕΛΕΥΘΕΡΟΙ ΧΩΡΟΙ - ΑΣΤΙΚΟ ΠΡΑΣΙΝΟ	ΕΛΕΥΘΕΡΟΙ ΚΟΙΝΟΧΡΗΣΤΟΙ ΧΩΡΟΙ	ΔΙΑΝΟΜΗ ΥΠΟΥΡΓΕΙΟΥ ΓΕΩΡΓΙΑΣ 1960_ΦΕΚ204/Δ/17-03-1997	2288,11
44	195Α	-1	Τυχερό	ΕΛΕΥΘΕΡΟΙ ΧΩΡΟΙ - ΑΣΤΙΚΟ ΠΡΑΣΙΝΟ	ΕΛΕΥΘΕΡΟΙ ΚΟΙΝΟΧΡΗΣΤΟΙ ΧΩΡΟΙ	ΔΙΑΝΟΜΗ ΥΠΟΥΡΓΕΙΟΥ ΓΕΩΡΓΙΑΣ 1960_ΦΕΚ204/Δ/17-03-1997	1202,88

4. Μεθοδολογία Υλοποίησης - Περιγραφή Διαδικασίας Καταγραφής & Επεξεργασίας - Βήματα Υλοποίησης

Η υλοποίηση της παρούσας μελέτης ακολούθησε τα παρακάτω βήματα:

Βήμα 1^ο

Έγινε λήψη και αποθήκευση όλων των σαρωμένων και γεωαναφερμένων (σε Ε.Γ.Σ.Α. '87) πολεοδομικών σχεδίων που αφορούν στον Δήμο, από την εφαρμογή του e-rolodomia. Μέσω του λογισμικού της E.S.R.I. ArcGIS 10.8 έγινε μετατροπή των πολεοδομικών επιπέδων των εγκεκριμένων ρυμοτομικών σχεδίων, τα οποία βρίσκονται σε μορφή αρχείων E.S.R.I. File Geodatabase, σε αρχεία shp. Με βάση τις ισχύουσες προδιαγραφές, έγινε εξαγωγή των πολεοδομικών δεδομένων για τον Δήμο Σουφλίου.

Στην συνέχεια ακολούθησε η τροποποίηση των γραμμών ανάλογα με τις τροποποιήσεις που έλαβαν χώρα διαχρονικά ώστε να καταλήξει στο τελικό αποτέλεσμα με τις ισχύουσες γραμμές (ρυμοτομικές και οικοδομικές), αφού προηγήθηκε και πάλι έλεγχος βάσει των ισχυουσών προδιαγραφών και απορρίφθηκαν περιοχές εντός εγκεκριμένου ρυμοτομικού σχεδίου μεν, αλλά με χαρακτηριστικά που δεν εμπίπτουν στην παρούσα Δράση διότι:

α') «Έγκριση τοπικού ρυμοτομικού σχεδίου στην εκτός του εγκεκριμένου ρυμοτομικού σχεδίου περιοχή του Δήμου Σουφλίου (Ν. Έβρου) για την εκτέλεση επείγοντος στεγαστικού προγράμματος «ΣΟΥΦΛΙ Ι» του Οργανισμού Εργατικής Κατοικίας (Ο.Ε.Κ.) και καθορισμός όρων και περιορισμών δόμησης αυτού»,

όπως εγκρίθηκε με την Απόφαση ΥΠΕΧΩΔΕ με Αριθ. 60824/2806/12-04-1995 (ΦΕΚ 342Δ'/95) η οποία είναι μεν έκταση εντός ρυμοτομικού σχεδίου, αλλά εξαιρείται της καταγραφής, σύμφωνα με τις ισχύουσες προδιαγραφές (εγκύκλιος με α.π. οικ. ΥΠΕΝ/ΔΕΣΕΔΠ/54863/708/30-05-2022).

β') Διευκρινίζεται ότι: 1) **δεν** υφίστανται χώροι για τους οποίους αρμόδιος για την απαλλοτρίωση δεν είναι ο Δήμος, 2) **δεν** υφίστανται κοινόχρηστοι-κοινοφελείς χώροι, καθορισμένοι με εγκεκριμένο ρυμοτομικό σχέδιο σε περιοχές οικισμών προ του έτους 1923, ούτε σε μικρούς οικισμούς μέχρι 2.000 κατοίκους.

Από το αποτέλεσμα της παραπάνω επεξεργασίας δημιουργήθηκαν τα τελικά οικοδομικά τετράγωνα **μόνο** :

- για τις περιοχές του εγκεκριμένου ρυμοτομικού σχεδίου της Δ/Ε Σουφλίου, δηλαδή για τις εντός ρυμοτομικού σχεδίου περιοχές της πόλης του Σουφλίου, καθώς και των ρυμοτομικών σχεδίων των διανεμημένων Συνοικισμών, όπως διαχρονικά έχουν εγκριθεί, αναθεωρηθεί ή και τοπικά τροποποιηθεί,
- για τις περιοχές του εγκεκριμένου ρυμοτομικού σχεδίου της Δ/Ε Ορφέα, δηλαδή για τις εντός ρυμοτομικού σχεδίου περιοχές των διανεμημένων Συνοικισμών, όπως διαχρονικά έχουν εγκριθεί, αναθεωρηθεί ή και τοπικά τροποποιηθεί και

- για την περιοχή του εγκεκριμένου ρυμοτομικού σχεδίου της Δ/Ε Τυχερού, δηλαδή για τις εντός ρυμοτομικού σχεδίου περιοχές της πόλης του Τυχερού, καθώς και των ρυμοτομικών σχεδίων των διανεμημένων Συνοικισμών, όπως διαχρονικά έχουν εγκριθεί, αναθεωρηθεί ή και τοπικά τροποποιηθεί.

Βήμα 2^ο

Μέσω της εφαρμογής Θέασης που παρέχει το Ελληνικό Κτηματολόγιο (<https://maps.gov.gr/gis/map/>) έγινε λήψη του αρχείου των κτηματολογικών πολυγώνων Γεωτεμαχίων Ελληνικού Κτηματολογίου σε μορφότυπο shapefile (Ε.Γ.Σ.Α. '87).

Μετά την εισαγωγή τους προς επεξεργασία σε πρόγραμμα GIS έγινε περιορισμός της έκτασης με τα κτηματολογικά πολύγωνα που ενέπιπταν στα όρια της υπό μελέτη περιοχής.

Βήμα 3^ο

Με κατάλληλη επεξεργασία σε κάθε ένα πολύγωνο που όριζε οικοδομικό τετράγωνο αποδόθηκε ο αριθμός του, η πολεοδομική ενότητα στην οποία ανήκει, ο πολεοδομικός τομέας του, η γενική χρήση καθώς και η ειδική του χρήση, ενώ παράλληλα αποδόθηκαν σε αυτό όλα τα εμπλεκόμενα ΦΕΚ (ένταξης στο σχέδιο και μεταγενέστερων τροποποιήσεων). Ταυτόχρονα αποδόθηκε αυτόματα εκ του συστήματος ο μοναδικός ακεραίος αριθμός που το προσδιορίζει ως μοναδική οντότητα (id). Τέλος αποδόθηκαν μέσω χωρικού συσχετισμού όλα τα εμπίπτοντα σε αυτό κτηματολογικά πολύγωνα με το ΚΑΕΚ τους.

Βήμα 4^ο

Στην συνέχεια έγινε η εξαγωγή του επιπέδου των ΚΧ και ΚΦ για τους οποίους δεν έχει συντελεστεί η ρυμοτομική απαλλοτρίωση ή βρίσκονται σε δικαστική εκκρεμότητα ή είναι πολεοδομικά αρρύθμιστοι.

Βήμα 5^ο

Μέσω της εφαρμογής του κτηματολογίου ελήφθησαν τα κτηματολογικά διαγράμματα και τα κτηματολογικά φύλλα με τα στοιχεία των φερόμενων ιδιοκτητών των γεωτεμαχίων που βρίσκονται εντός των προαναφερόμενων ΚΧ και ΚΦ και απομονώθηκαν αυτά τα οποία δεν ανήκουν τον Δήμο. Τα δεδομένα αυτά εξήχθησαν σε υπολογιστικά φύλλα ώστε να είναι πιο εύκολη η επεξεργασία τους.

Στην συνέχεια κατηγοριοποιήθηκαν ανάλογα με την περίπτωση / αιτία της μη απαλλοτρίωσης στις παρακάτω τέσσερις κατηγορίες σύμφωνα με την απαίτηση της παραγράφου 2 του άρθρου 92 λαμβάνοντας τις παρακάτω πιθανές τιμές:

Η τιμή **1** να αντιπροσωπεύει την περίπτωση **α)** «χώροι, για τους οποίους έχει αρθεί η ρυμοτομική απαλλοτρίωση δυνάμει δικαστικής απόφασης» και εκκρεμεί η τροποποίηση του σχεδίου.

Η τιμή **2** να αντιπροσωπεύει την περίπτωση **β)** «χώροι, για τους οποίους έχει υποβληθεί αίτηση άρσης της ρυμοτομικής απαλλοτρίωσης ή εκκρεμεί η έκδοση δικαστικής απόφασης περί της άρσης».

Η τιμή **3** να αντιπροσωπεύει την περίπτωση **γ)** «χώροι, για τους οποίους έχει αυτοδικαίως αρθεί η ρυμοτομική απαλλοτρίωση, αλλά δεν έχει κατατεθεί αίτηση για την τροποποίηση του σχεδίου».

Η τιμή **4** να αντιπροσωπεύει την περίπτωση **δ)** «λοιποί χώροι, που δεν εμπίπτουν στις ανωτέρω περιπτώσεις».

Βήμα 6^ο

Εντοπίστηκε η **ημερομηνία συμβάντος**, και συμπληρώθηκε με την αντίστοιχη **Περιγραφή**, για τις κατηγορίες 1, 2 και 3, με συμπληρωματικές πληροφορίες που τεκμηριώνουν την παραπάνω κατηγοριοποίηση.

Έγινε **Ιεράρχηση της αναγκαιότητας** υλοποίησης για τον ευρύτερο πολεοδομικό σχεδιασμό. Οι κοινόχρηστοι και κοινοφελείς χώροι ιεραρχήθηκαν ως προς την αναγκαιότητά τους, λαμβάνοντας υπόψη τον πολεοδομικό σχεδιασμό της δημοτικής ενότητας καθώς και κριτήρια πολεοδομικού σχεδιασμού.

Παράλληλα έγινε η ανάλογη τεκμηρίωση συνοδευόμενη από τον βαθμό αναγκαιότητας και αναγράφηκε το πλήθος των επιβολών ρυμοτομικής απαλλοτρίωσης για κάθε ένα από αυτούς.

Βήμα 7^ο

Τα υπολογιστικά φύλλα συνδέθηκαν με τα αρχεία shp και αποδόθηκε το τελικό αρχείο με όλη την πληροφορία.

Βήμα 8^ο

Αποδόθηκαν μέσω προγράμματος GIS οι χάρτες της Β' φάσης οι οποίοι περιλαμβάνουν την πληροφορία με τα όρια των δημοτικών ενοτήτων, ρυμοτομικών και οικοδομικών γραμμών, Κοινόχρηστων και Κοινοφελών μη απαλλοτριωθέντων χώρων με την επισήμανση του μοναδικού αριθμού (id) ώστε να είναι εύκολος ο συνδυασμός της πληροφορίας των χαρτών με το κείμενο.

Βήμα 9^ο

Μέσω εφαρμογής υπολογιστικών φύλλων δημιουργήθηκαν πίνακες με όλη την πληροφορία που παρέχεται από την βάση δεδομένων. Η βάση αυτή περιλαμβάνει τα παρακάτω στοιχεία: Μοναδικός αριθμός (id), Κτηματολογικός αριθμός ΚΑΕΚ, Πολεοδομική ενότητα (Section), Γενική χρήση (General_Use), Ειδική χρήση (Special_Use), Κατηγορία (Category), Ημερομηνία συμβάντος (Cat_date), Περιγραφή συμβάντος (Cat_Notes), Βαθμός αναγκαιότητας (Necess_Rate), Αιτιολόγηση Ιεράρχησης αναγκαιότητας (Necess_Notes), Ύπαρξη ή όχι Επανεπιβολής Ρυμοτομικής Απαλλοτρίωσης (Enforce_cnt), Πολεοδομικός τομέας, Δημοτική Ενότητα, ΦΕΚ (ένταξης και τροποποιήσεων), Ιδιοκτήτης (αναφερόμενο ως Ιδιώτης, Δήμος, Ελληνικό Δημόσιο ή Μονή).

4.1. Καταγραφή Υπάρχουσας Κατάστασης – Τεκμηρίωση Ιεράρχησης - Αναγκαιότητα

Σύμφωνα με το Κεφάλαιο 3, «Ιστορικό με την πορεία υλοποίησης και εφαρμογής του ρυμοτομικού Σχεδίου Πόλης» του Δήμου Σουφλίου, εγκρίθηκαν στην Δ/Ε **Σουφλίου**, από το 1939 έως το 2017, 204 κοινόχρηστοι και κοινοφελείς χώροι, στην Δ/Ε **Ορφέα**, από το 1959 έως το 1961, 16 κοινόχρηστοι και κοινοφελείς χώροι και στην Δ/Ε/ **Τυχερού**, από το 1939 έως το 1997, 44 κοινόχρηστοι και κοινοφελείς χώροι, όπως φαίνονται στον συνημμένο πίνακα του 3^{ου} Κεφαλαίου.

Ωστόσο, σύμφωνα με τα στοιχεία που συλλέχθηκαν από τον Δήμο, σε κάποιους από τους χώρους αυτούς δεν έχει συντελεστεί απαλλοτρίωση. Οι κοινόχρηστοι και κοινοφελείς χώροι, για τους οποίους δεν έχει συντελεστεί η απαλλοτρίωση διακρίνονται σε:

1. χώρους, για τους οποίους έχει υποβληθεί αίτηση άρσης της ρυμοτομικής απαλλοτρίωσης ή εκκρεμεί η έκδοση δικαστικής απόφασης περί της άρσης,
2. χώρους, για τους οποίους έχει αυτοδικαίως αρθεί η ρυμοτομική απαλλοτρίωση, αλλά δεν έχει κατατεθεί αίτηση για την τροποποίηση του σχεδίου,
3. λοιπούς χώρους, που δεν εμπίπτουν στις ανωτέρω περιπτώσεις

Σύμφωνα με το Αρθ.88 του Ν.4579/2020, για αρκετούς από αυτούς υπάρχει η επικινδυνότητα αυτοδίκαιης άρσης της ρυμοτομικής απαλλοτρίωσης εάν παρέλθουν:

- α. δεκαπέντε (15) έτη από την έγκριση του ρυμοτομικού σχεδίου, με το οποίο αυτή επιβλήθηκε για πρώτη φορά, ή
- β. πέντε (5) έτη από την κύρωση της σχετικής πράξης εφαρμογής ή πράξης αναλογισμού, ή
- γ. δεκαοκτώ (18) μήνες από τον καθορισμό τιμής μονάδας, σύμφωνα με τα άρθρα 18 έως 20 του Κώδικα Αναγκαστικών Απαλλοτριώσεων Ακινήτων (Ν.2882/2001).

4.1.1 Καταγραφή Δ/Ε Σουφλίου

Συνολικά στην Δ/Ε **Σουφλίου** υπάρχουν **117** χώροι των οποίων δεν έχει συντελεστεί η απαλλοτρίωση, όπως φαίνεται στο Διάγραμμα Β.1.2α. Το συνολικό εμβαδόν των κοινόχρηστων – κοινοφελών εκτάσεων για τους οποίους υπάρχει κίνδυνος άρσης απαλλοτρίωσης, λόγω αδυναμίας του Δήμου να προβεί στην αποζημίωση που προβλέπεται, είναι **265,71 στρ.** περίπου, μέγεθος το οποίο ακόμη και αν εξασφαλιστεί και απαλλοτριωθεί σήμερα, θα υπολείπεται του απαιτούμενου για την κάλυψη των αναγκών των κατοίκων σε κοινόχρηστους – κοινοφελείς χώρους.

Συγκεκριμένα πρόκειται για τους παρακάτω χώρους:

Ο.Τ. - / ID 9

Ο χώρος βρίσκεται δυτικά του εγκεκριμένου ρυμοτομικού σχεδίου Κοτρωνιάς. Πρόκειται για Ιερό Ναό.

Δεν έχει πρόσβαση από υφιστάμενες οδούς. Η έκταση του είναι 1856.28 τ.μ.

Εντάχθηκε στο σχέδιο πόλης με την από 1959 Διανομή Υπουργείου Γεωργίας.

Αποτελεί Κοινόχρηστο Χώρο, χωρίς εγκεκριμένη αρίθμηση Ο.Τ.

Το εμπλεκόμενο ΚΑΕΚ είναι: 110143210006 (Ιερός Ναός).

Στην κατηγοριοποίηση περίπτωσης/ αιτίας της μη απαλλοτρίωσης (σύμφωνα με την παρ. 2 του αρθ. 92) έχει λάβει την τιμή 3.

Στην ιεράρχηση της αναγκαιότητας υλοποίησης για τον ευρύτερο πολεοδομικό σχεδιασμό έχει λάβει την τιμή 1 (πολύ χαμηλός), καθότι ο χώρος ανήκει σε Ιερό Ναό, επομένως δεν τίθεται άμεσα ζήτημα άρσης απαλλοτρίωσης.

Για την υλοποίηση της απόκτησης του χώρου από τον Δήμο, προτείνεται σχετική αποζημίωση για την ολοκλήρωση της διαδικασίας απαλλοτρίωσης.

Ο.Τ. - / ID 10

Ο χώρος βρίσκεται στο νοτιοανατολικό άκρο του εγκεκριμένου ρυμοτομικού σχεδίου Σουφλίου.

Πρόκειται για Κοινόχρηστο Χώρο.

Δεν έχει πρόσβαση από υφιστάμενες οδούς. Η έκταση του είναι 295.21 τ.μ.

Βρίσκεται στην Πολεοδομική Ενότητα 2 του εγκεκριμένου ρυμοτομικού σχεδίου Σουφλίου.

Εντάχθηκε στο σχέδιο πόλης με το Π.Δ. της 07-01-1988 (ΦΕΚ 219/Δ'/1988).

Αποτελεί Κοινόχρηστο Χώρο, χωρίς εγκεκριμένη αρίθμηση Ο.Τ.

Το εμπλεκόμενο ΚΑΕΚ είναι: 110722703001 (Ιδιώτης).

Στην κατηγοριοποίηση περίπτωσης/ αιτίας της μη απαλλοτρίωσης (σύμφωνα με την παρ. 2 του αρθ. 92) έχει λάβει την τιμή 3, καθώς υπάρχει κατεύθυνση από το ισχύον ΓΠΣ.

Στην ιεράρχηση της αναγκαιότητας υλοποίησης για τον ευρύτερο πολεοδομικό σχεδιασμό έχει λάβει την τιμή 3 (Μέτριος).

Για την υλοποίηση της απόκτησης του χώρου από τον Δήμο, προτείνεται σχετική αποζημίωση για την ολοκλήρωση της διαδικασίας απαλλοτρίωσης.

Ο.Τ. - / ID 45

Ο χώρος βρίσκεται στο Νότιο άκρο του εγκεκριμένου ρυμοτομικού σχεδίου Σουφλίου. Πρόκειται για Κοινόχρηστο Χώρο.

Έχει πρόσβαση Ανατολικά, από την οδό Κυρίλλου Ε'. Η έκταση του είναι 293.64 τ.μ.

Βρίσκεται στην Πολεοδομική Ενότητα 2 του εγκεκριμένου ρυμοτομικού σχεδίου Σουφλίου.

Εντάχθηκε στο σχέδιο πόλης με το Π.Δ. της 07-01-1988 (ΦΕΚ 219/Δ'/1988).

Αποτελεί Κοινόχρηστο Χώρο, χωρίς εγκεκριμένη αρίθμηση Ο.Τ.

Το εμπλεκόμενο ΚΑΕΚ είναι: 110722649001 (Ιδιώτης).

Στην κατηγοριοποίηση περίπτωσης/ αιτίας της μη απαλλοτρίωσης (σύμφωνα με την παρ. 2 του αρθ. 92) έχει λάβει την τιμή 3.

Στην ιεράρχηση της αναγκαιότητας υλοποίησης για τον ευρύτερο πολεοδομικό σχεδιασμό έχει λάβει την τιμή 3 (Μέτριος), καθώς υπάρχει κατεύθυνση από το ισχύον ΓΠΣ.

Για την υλοποίηση της απόκτησης του υπολοίπου χώρου από τον Δήμο, προτείνεται σχετική αποζημίωση για την ολοκλήρωση της διαδικασίας απαλλοτρίωσης.

Ο.Τ. - / ID 51

Ο χώρος βρίσκεται στο Ανατολικό άκρο του εγκεκριμένου ρυμοτομικού σχεδίου Σουφλίου. Πρόκειται για Κοινοφελή Χώρο.

Η έκταση του είναι 2239.85 τ.μ.

Βρίσκεται στην Πολεοδομική Ενότητα 2 του εγκεκριμένου ρυμοτομικού σχεδίου Σουφλίου.

Εντάχθηκε στο σχέδιο πόλης με το Π.Δ. της 07-01-1988 (ΦΕΚ 219/Δ'/1988).

Αποτελεί Κοινόχρηστο Χώρο, χωρίς εγκεκριμένη αρίθμηση Ο.Τ.

Το εμπλεκόμενο ΚΑΕΚ είναι: 110721808002 (Ταμείο Εθνικής Άμυνας).

Στην κατηγοριοποίηση περίπτωσης/ αιτίας της μη απαλλοτρίωσης (σύμφωνα με την παρ. 2 του αρθ. 92) έχει λάβει την τιμή 3.

Στην ιεράρχηση της αναγκαιότητας υλοποίησης για τον ευρύτερο πολεοδομικό σχεδιασμό έχει λάβει την τιμή 1 (πολύ χαμηλός), καθώς ο χώρος ανήκει στο Ταμείο Εθνικής Άμυνας και δεν τίθεται άμεσα ζήτημα άρσης απαλλοτρίωσης.

Για την υλοποίηση της απόκτησης του χώρου από τον Δήμο, προτείνεται σχετική αποζημίωση για την ολοκλήρωση της διαδικασίας απαλλοτρίωσης.

Ο.Τ. - / ID 55

Ο χώρος βρίσκεται στο κέντρο του εγκεκριμένου ρυμοτομικού σχεδίου Σουφλίου.

Πρόκειται για Κοινόχρηστο Χώρο.

Έχει πρόσβαση νότια από την οδό Γρηγορίου Ε'. Η έκταση του είναι 107.75 τ.μ.

Βρίσκεται στην Πολεοδομική Ενότητα 3 του εγκεκριμένου ρυμοτομικού σχεδίου Σουφλίου.

Εντάχθηκε στο σχέδιο πόλης με το Π.Δ. της 07-01-1988 (ΦΕΚ 219/Δ'/1988).

Αποτελεί Κοινόχρηστο Χώρο, χωρίς εγκεκριμένη αρίθμηση Ο.Τ.

Το εμπλεκόμενο ΚΑΕΚ είναι: 110723009001 (Ιδιώτης).

Στην κατηγοριοποίηση περίπτωσης/ αιτίας της μη απαλλοτρίωσης (σύμφωνα με την παρ. 2 του αρθ. 92) έχει λάβει την τιμή 3, καθώς υπάρχει κατεύθυνση από το ισχύον ΓΠΣ.

Στην ιεράρχηση της αναγκαιότητας υλοποίησης για τον ευρύτερο πολεοδομικό σχεδιασμό έχει λάβει την τιμή 3 (Μέτριος).

Για την υλοποίηση της απόκτησης του χώρου από τον Δήμο, προτείνεται σχετική αποζημίωση για την ολοκλήρωση της διαδικασίας απαλλοτρίωσης.

DAMNATO I.K.E.

Πρεβέζης 3, 153 43 Αγ. Παρασκευή

Τηλ: 210-6017954, **E-mail:** info@damnato.gr, **Web:** www.damnato.gr

Ο.Τ. - / ID 69

Ο χώρος βρίσκεται κεντρικά και νότια του εγκεκριμένου ρυμοτομικού σχεδίου Σουφλίου. Πρόκειται για Κοινόχρηστο Χώρο.

Η έκταση του είναι 9214.23 τ.μ.

Βρίσκεται στην Πολεοδομική Ενότητα 2 του εγκεκριμένου ρυμοτομικού σχεδίου Σουφλίου. Εντάχθηκε στο σχέδιο πώλης με το Π.Δ. της 07-01-1988 (ΦΕΚ 219/Δ'/1988).

Αποτελεί Κοινόχρηστο Χώρο, χωρίς εγκεκριμένη αρίθμηση Ο.Τ.

Το εμπλεκόμενο ΚΑΕΚ είναι: 110721810001 (Ο.Σ.Ε.).

Στην κατηγοριοποίηση περίπτωσης/ αιτίας της μη απαλλοτρίωσης (σύμφωνα με την παρ. 2 του αρθ. 92) έχει λάβει την τιμή 3.

Στην ιεράρχηση της αναγκαιότητας υλοποίησης για τον ευρύτερο πολεοδομικό σχεδιασμό έχει λάβει την τιμή 1 (Πολύ Χαμηλός), καθώς ο χώρος ανήκει στον Ο.Σ.Ε. επομένως δεν τίθεται άμεσα ζήτημα άρσης απαλλοτρίωσης.

Για την υλοποίηση της απόκτησης του υπολοίπου χώρου από τον Δήμο, προτείνεται σχετική αποζημίωση για την ολοκλήρωση της διαδικασίας απαλλοτρίωσης.

Ο.Τ. - / ID 73

Ο χώρος βρίσκεται κεντρικά του εγκεκριμένου ρυμοτομικού σχεδίου Σουφλίου.

Πρόκειται για Κοινόχρηστο Χώρο.

Έχει πρόσβαση νότια από την οδό Ελ. Βενιζέλου. Η έκταση του είναι 477.89 τ.μ.

Βρίσκεται στην Πολεοδομική Ενότητα 1 του εγκεκριμένου ρυμοτομικού σχεδίου Σουφλίου. Εντάχθηκε στο σχέδιο πώλης με το Π.Δ. της 07-01-1988 (ΦΕΚ 219/Δ'/1988).

Αποτελεί Κοινόχρηστο Χώρο, χωρίς εγκεκριμένη αρίθμηση Ο.Τ.

Το εμπλεκόμενο ΚΑΕΚ είναι: 110723139001 (Πολιτιστικό Ίδρυμα Ομίλου Πειραιώς).

Στην κατηγοριοποίηση περίπτωσης/ αιτίας της μη απαλλοτρίωσης (σύμφωνα με την παρ. 2 του αρθ. 92) έχει λάβει την τιμή 3.

Στην ιεράρχηση της αναγκαιότητας υλοποίησης για τον ευρύτερο πολεοδομικό σχεδιασμό έχει λάβει την τιμή 1 (Πολύ Χαμηλός), καθώς ο χώρος ανήκει σε Ν.Π.Δ.Δ., επομένως δεν τίθεται άμεσα ζήτημα άρσης απαλλοτρίωσης.

Για την υλοποίηση της απόκτησης του υπολοίπου χώρου από τον Δήμο, προτείνεται σχετική αποζημίωση για την ολοκλήρωση της διαδικασίας απαλλοτρίωσης.

Ο.Τ. - / ID 103

Ο χώρος βρίσκεται ανατολικά του εγκεκριμένου ρυμοτομικού σχεδίου Σουφλίου.

Πρόκειται για Κοινόχρηστο Χώρο.

Η έκταση του είναι 3821.48 τ.μ.

Βρίσκεται στην Πολεοδομική Ενότητα 1 του εγκεκριμένου ρυμοτομικού σχεδίου Σουφλίου. Εντάχθηκε στο σχέδιο πώλης με το Π.Δ. της 07-01-1988 (ΦΕΚ 219/Δ'/1988).

Αποτελεί Κοινόχρηστο Χώρο, χωρίς εγκεκριμένη αρίθμηση Ο.Τ.

Το εμπλεκόμενο ΚΑΕΚ είναι: 110723916001 (Ο.Σ.Ε.).

Στην κατηγοριοποίηση περίπτωσης/ αιτίας της μη απαλλοτρίωσης (σύμφωνα με την παρ. 2 του αρθ. 92) έχει λάβει την τιμή 3.

Στην ιεράρχηση της αναγκαιότητας υλοποίησης για τον ευρύτερο πολεοδομικό σχεδιασμό έχει λάβει την τιμή 1 (πολύ χαμηλός), καθώς ο χώρος ανήκει στον Ο.Σ.Ε. επομένως δεν τίθεται άμεσα ζήτημα άρσης απαλλοτρίωσης.

Για την υλοποίηση της απόκτησης του χώρου από τον Δήμο, προτείνεται σχετική αποζημίωση για την ολοκλήρωση της διαδικασίας απαλλοτρίωσης.

Ο.Τ. - / ID 128

Ο χώρος βρίσκεται νότια του εγκεκριμένου ρυμοτομικού σχεδίου Γιαννούλης.

Πρόκειται για Κοινοφελή Χώρο και συγκεκριμένα χώρο ιερού ναού.

Δεν έχει πρόσβαση από υφιστάμενες οδούς. Η έκταση του είναι 4394.24 τ.μ.

Εντάχθηκε στο σχέδιο πόλης με την από 1960 Διανομή Υπουργείου Γεωργίας.

Αποτελεί Κοινόχρηστο Χώρο, χωρίς εγκεκριμένη αρίθμηση Ο.Τ.

Το εμπλεκόμενο ΚΑΕΚ είναι: 110723313001 (Ιερός Ναός) και 110723313002 110723313003 (Ιδιώτης).

Στην κατηγοριοποίηση περίπτωσης/ αιτίας της μη απαλλοτρίωσης (σύμφωνα με την παρ. 2 του αρθ. 92) έχει λάβει την τιμή 3.

Στην ιεράρχηση της αναγκαιότητας υλοποίησης για τον ευρύτερο πολεοδομικό σχεδιασμό έχει λάβει την τιμή 3 (Μέτριος), καθώς το μεγαλύτερο τμήμα του ανήκει σε Ιερό Ναό και δεν τίθεται ζήτημα άμεσης απαλλοτρίωσής του, ενώ για τα μικρά ιδιωτικά του τμήματα έχει προγραμματιστεί η απόκτησή τους.

Για την υλοποίηση της απόκτησης του υπόλοιπου χώρου από τον Δήμο, προτείνεται σχετική αποζημίωση για την ολοκλήρωση της διαδικασίας απαλλοτρίωσης.

Ο.Τ. - / ID 129

Ο χώρος βρίσκεται στο Βόρειο τμήμα του εγκεκριμένου ρυμοτομικού σχεδίου Γιαννούλης.

Πρόκειται για Κοινόχρηστο Χώρο Πρασίνου.

Δεν έχει πρόσβαση από υφιστάμενες οδούς, η δε έκτασή του είναι 917.98 τ.μ.

Εντάχθηκε στο σχέδιο πόλης με την από 1960 Διανομή Υπουργείου Γεωργίας.

Αποτελεί Κοινόχρηστο Χώρο Πρασίνου, χωρίς εγκεκριμένη αρίθμηση Ο.Τ.

Τα εμπλεκόμενα ΚΑΕΚ είναι: 110723321001 (Ελληνικό Δημόσιο).

Στην κατηγοριοποίηση περίπτωσης/ αιτίας της μη απαλλοτρίωσης (σύμφωνα με την παρ. 2 του αρθ. 92) έχει λάβει την τιμή 1, καθώς πρόκειται για χώρο, για τον οποίο έχει αρθεί η ρυμοτομική απαλλοτρίωση δυνάμει δικαστικής απόφασης και εκκρεμεί η τροποποίηση του ρυμοτομικού σχεδίου.

Στην ιεράρχηση της αναγκαιότητας υλοποίησης για τον ευρύτερο πολεοδομικό σχεδιασμό έχει λάβει την τιμή 1 (Πολύ Χαμηλός), καθώς ο χώρος ανήκει στο Ελλ. Δημόσιο, επομένως δεν τίθεται άμεσα ζήτημα άρσης απαλλοτρίωσης.

Για την υλοποίηση της απόκτησης του χώρου από τον Δήμο, προτείνεται σχετική αποζημίωση για την ολοκλήρωση της διαδικασίας απαλλοτρίωσης.

Ο.Τ. - / ID 131

Ο χώρος βρίσκεται στο νότιο τμήμα του εγκεκριμένου ρυμοτομικού σχεδίου Κοτρωνιάς.

Πρόκειται για Κοινόχρηστο Χώρο.

Δεν έχει πρόσβαση από υφιστάμενες οδούς. Η έκτασή του είναι 500.21 τ.μ.
Εντάχθηκε στο σχέδιο πόλης με την από 1959 Διανομή Υπουργείου Γεωργίας, όπως τελικά τροποποιήθηκε με την από 26-07-1993 Αριθ. Ι-8326 Απόφαση Νομάρχη (ΦΕΚ1030/Δ'/1993).
Αποτελεί Κοινόχρηστο Χώρο, χωρίς εγκεκριμένη αρίθμηση Ο.Τ.
Τα εμπλεκόμενα ΚΑΕΚ είναι: 110143233003 (Ελληνικό Δημόσιο).
Στην κατηγοριοποίηση περίπτωσης/ αιτίας της μη απαλλοτρίωσης (σύμφωνα με την παρ. 2 του αρθ. 92) έχει λάβει την τιμή 3.
Στην ιεράρχηση της αναγκαιότητας υλοποίησης για τον ευρύτερο πολεοδομικό σχεδιασμό έχει λάβει την τιμή 1 (Πολύ Χαμηλός), καθώς ο χώρος ανήκει στο Ελλ. Δημόσιο, επομένως δεν τίθεται άμεσα ζήτημα άρσης απαλλοτρίωσης.
Για την υλοποίηση της απόκτησης του χώρου από τον Δήμο, προτείνεται σχετική αποζημίωση για την ολοκλήρωση της διαδικασίας απαλλοτρίωσης.

Ο.Τ. - / ID 135

Ο χώρος βρίσκεται στα δυτικά του εγκεκριμένου ρυμοτομικού σχεδίου Κοτρωνιάς. Πρόκειται για Κοινόχρηστο Χώρο.
Δεν έχει πρόσβαση από υφιστάμενες οδούς. Η έκταση του είναι 437.91 τ.μ.
Εντάχθηκε στο σχέδιο πόλης με την από 1959 Διανομή Υπουργείου Γεωργίας, όπως τελικά τροποποιήθηκε με την από 26-07-1993 Αριθ. Ι-8326 Απόφαση Νομάρχη (ΦΕΚ1030/Δ'/1993).
Αποτελεί Χώρο Παιδικής Χαράς, χωρίς εγκεκριμένη αρίθμηση Ο.Τ.
Τα εμπλεκόμενα ΚΑΕΚ είναι: 110143240002 (Ελληνικό Δημόσιο).
Στην κατηγοριοποίηση περίπτωσης/ αιτίας της μη απαλλοτρίωσης (σύμφωνα με την παρ. 2 του αρθ. 92) έχει λάβει την τιμή 3.
Στην ιεράρχηση της αναγκαιότητας υλοποίησης για τον ευρύτερο πολεοδομικό σχεδιασμό έχει λάβει την τιμή 1 (Πολύ Χαμηλός), καθώς ο χώρος ανήκει στο Ελλ. Δημόσιο, επομένως δεν τίθεται άμεσα ζήτημα άρσης απαλλοτρίωσης.
Για την υλοποίηση της απόκτησης του χώρου από τον Δήμο, προτείνεται σχετική αποζημίωση για την ολοκλήρωση της διαδικασίας απαλλοτρίωσης.

Ο.Τ. - / ID 138

Ο χώρος βρίσκεται στα κεντρικά του εγκεκριμένου ρυμοτομικού σχεδίου Κοτρωνιάς. Πρόκειται για Κοινόχρηστο Χώρο.
Δεν έχει πρόσβαση από υφιστάμενες οδούς. Η έκταση του είναι 1483.20 τ.μ.
Εντάχθηκε στο σχέδιο πόλης με την από 1959 Διανομή Υπουργείου Γεωργίας, όπως τελικά τροποποιήθηκε με την από 26-07-1993 Αριθ. Ι-8326 Απόφαση Νομάρχη (ΦΕΚ1030/Δ'/1993).
Αποτελεί Κοινόχρηστο Χώρο, χωρίς εγκεκριμένη αρίθμηση Ο.Τ.
Το εμπλεκόμενο ΚΑΕΚ είναι: 110143234005 (Ελληνικό Δημόσιο).
Στην κατηγοριοποίηση περίπτωσης/ αιτίας της μη απαλλοτρίωσης (σύμφωνα με την παρ. 2 του αρθ. 92) έχει λάβει την τιμή 3.
Στην ιεράρχηση της αναγκαιότητας υλοποίησης για τον ευρύτερο πολεοδομικό σχεδιασμό έχει λάβει την τιμή 1 (Πολύ Χαμηλός), καθώς ο χώρος ανήκει στο Ελλ. Δημόσιο, επομένως δεν τίθεται άμεσα ζήτημα άρσης απαλλοτρίωσης.
Για την υλοποίηση της απόκτησης του χώρου από τον Δήμο, προτείνεται σχετική αποζημίωση για την ολοκλήρωση της διαδικασίας απαλλοτρίωσης.

Ο.Τ. - / ID 139

Ο χώρος βρίσκεται στα δυτικά του εγκεκριμένου ρυμοτομικού σχεδίου Κοτρωνιάς. Πρόκειται για Κοινόχρηστο Χώρο.

Δεν έχει πρόσβαση από υφιστάμενες οδούς. Η έκταση του είναι 4354.48 τ.μ.

Εντάχθηκε στο σχέδιο πόλης με την από 1959 Διανομή Υπουργείου Γεωργίας, όπως τελικά τροποποιήθηκε με την από 26-07-1993 Αριθ. Ι-8326 Απόφαση Νομάρχη (ΦΕΚ1030/Δ'/1993). Αποτελεί Κοινόχρηστο Χώρο, χωρίς εγκεκριμένη αρίθμηση Ο.Τ.

Το εμπλεκόμενο ΚΑΕΚ είναι: 110143237003, 110143239005 (Ελληνικό Δημόσιο).

Στην κατηγοριοποίηση περίπτωσης/ αιτίας της μη απαλλοτρίωσης (σύμφωνα με την παρ. 2 του αρθ. 92) έχει λάβει την τιμή 3.

Στην ιεράρχηση της αναγκαιότητας υλοποίησης για τον ευρύτερο πολεοδομικό σχεδιασμό έχει λάβει την τιμή 1 (Πολύ Χαμηλός), καθώς ο χώρος ανήκει στο Ελλ. Δημόσιο, επομένως δεν τίθεται άμεσα ζήτημα άρσης απαλλοτρίωσης.

Για την υλοποίηση της απόκτησης του χώρου από τον Δήμο, προτείνεται σχετική αποζημίωση για την ολοκλήρωση της διαδικασίας απαλλοτρίωσης.

Ο.Τ. - / ID 140

Ο χώρος βρίσκεται στο βόρειο τμήμα του εγκεκριμένου ρυμοτομικού σχεδίου Κοτρωνιάς. Πρόκειται για Κοινόχρηστο Χώρο.

Δεν έχει πρόσβαση από υφιστάμενες οδούς. Η έκταση του είναι 286.65 τ.μ.

Εντάχθηκε στο σχέδιο πόλης με την από 1959 Διανομή Υπουργείου Γεωργίας, όπως τελικά τροποποιήθηκε με την από 26-07-1993 Αριθ. Ι-8326 Απόφαση Νομάρχη (ΦΕΚ1030/Δ'/1993). Αποτελεί Κοινόχρηστο Χώρο, χωρίς εγκεκριμένη αρίθμηση Ο.Τ.

Το εμπλεκόμενο ΚΑΕΚ είναι: 110143237002 (Ελληνικό Δημόσιο).

Στην κατηγοριοποίηση περίπτωσης/ αιτίας της μη απαλλοτρίωσης (σύμφωνα με την παρ. 2 του αρθ. 92) έχει λάβει την τιμή 3.

Στην ιεράρχηση της αναγκαιότητας υλοποίησης για τον ευρύτερο πολεοδομικό σχεδιασμό έχει λάβει την τιμή 1 (Πολύ Χαμηλός), καθώς ο χώρος ανήκει στο Ελλ. Δημόσιο, επομένως δεν τίθεται άμεσα ζήτημα άρσης απαλλοτρίωσης.

Για την υλοποίηση της απόκτησης του χώρου από τον Δήμο, προτείνεται σχετική αποζημίωση για την ολοκλήρωση της διαδικασίας απαλλοτρίωσης.

Ο.Τ. - / ID 142

Ο χώρος βρίσκεται στο βόρειο τμήμα του εγκεκριμένου ρυμοτομικού σχεδίου Κοτρωνιάς. Πρόκειται για Κοινόχρηστο Χώρο.

Δεν έχει πρόσβαση από υφιστάμενες οδούς. Η έκταση του είναι 12922.08 τ.μ.

Εντάχθηκε στο σχέδιο πόλης με την από 1959 Διανομή Υπουργείου Γεωργίας, όπως τελικά τροποποιήθηκε με την από 26-07-1993 Αριθ. Ι-8326 Απόφαση Νομάρχη (ΦΕΚ1030/Δ'/1993). Αποτελεί Κοινόχρηστο Χώρο, χωρίς εγκεκριμένη αρίθμηση Ο.Τ.

Το εμπλεκόμενο ΚΑΕΚ είναι: 110143236001 (Ελληνικό Δημόσιο).

Στην κατηγοριοποίηση περίπτωσης/ αιτίας της μη απαλλοτρίωσης (σύμφωνα με την παρ. 2 του αρθ. 92) έχει λάβει την τιμή 3.

Στην ιεράρχηση της αναγκαιότητας υλοποίησης για τον ευρύτερο πολεοδομικό σχεδιασμό έχει λάβει την τιμή 1 (Πολύ Χαμηλός).

Για την υλοποίηση της απόκτησης του χώρου από τον Δήμο, προτείνεται σχετική αποζημίωση για την ολοκλήρωση της διαδικασίας απαλλοτρίωσης.

Ο.Τ. - / ID 143

Ο χώρος βρίσκεται στο βόρειο τμήμα του εγκεκριμένου ρυμοτομικού σχεδίου Κοτρωνιάς. Πρόκειται για Κοινόχρηστο Χώρο.

Δεν έχει πρόσβαση από υφιστάμενες οδούς. Η έκταση του είναι 4123.20 τ.μ.

Εντάχθηκε στο σχέδιο πόλης με την από 1959 Διανομή Υπουργείου Γεωργίας, όπως τελικά τροποποιήθηκε με την από 26-07-1993 Αριθ. Ι-8326 Απόφαση Νομάρχη (ΦΕΚ1030/Δ'/1993).

Αποτελεί Κοινόχρηστο Χώρο, χωρίς εγκεκριμένη αρίθμηση Ο.Τ.

Τα εμπλεκόμενα ΚΑΕΚ είναι: 110143235001, 110143235002, 110143235003, 110143235005 (Ελληνικό Δημόσιο).

Στην κατηγοριοποίηση περίπτωσης/ αιτίας της μη απαλλοτρίωσης (σύμφωνα με την παρ. 2 του αρθ. 92) έχει λάβει την τιμή 3.

Στην ιεράρχηση της αναγκαιότητας υλοποίησης για τον ευρύτερο πολεοδομικό σχεδιασμό έχει λάβει την τιμή 1 (Πολύ Χαμηλός), καθώς ο χώρος ανήκει στο Ελληνικό Δημόσιο και δεν τίθεται ζήτημα άμεσης άρσης απαλλοτρίωσης.

Για την υλοποίηση της απόκτησης του χώρου από τον Δήμο, προτείνεται σχετική αποζημίωση για την ολοκλήρωση της διαδικασίας απαλλοτρίωσης.

Ο.Τ. - / ID 144

Ο χώρος βρίσκεται στο βόρειο άκρο του εγκεκριμένου ρυμοτομικού σχεδίου Κοτρωνιάς. Πρόκειται για Κοινωφελή Χώρο.

Δεν έχει πρόσβαση από υφιστάμενες οδούς. Η έκταση του είναι 4171.22 τ.μ.

Εντάχθηκε στο σχέδιο πόλης με την από 1959 Διανομή Υπουργείου Γεωργίας, όπως τελικά τροποποιήθηκε με την από 26-07-1993 Αριθ. Ι-8326 Απόφαση Νομάρχη (ΦΕΚ1030/Δ'/1993).

Αποτελεί Κοινόχρηστο Χώρο, χωρίς εγκεκριμένη αρίθμηση Ο.Τ.

Τα εμπλεκόμενα ΚΑΕΚ είναι: 110143229001, 110143229003, 110143229004 (Ελληνικό Δημόσιο).

Στην κατηγοριοποίηση περίπτωσης/ αιτίας της μη απαλλοτρίωσης (σύμφωνα με την παρ. 2 του αρθ. 92) έχει λάβει την τιμή 3.

Στην ιεράρχηση της αναγκαιότητας υλοποίησης για τον ευρύτερο πολεοδομικό σχεδιασμό έχει λάβει την τιμή 1 (Πολύ Χαμηλός), καθώς ο χώρος ανήκει στο Ελληνικό Δημόσιο και δεν τίθεται ζήτημα άμεσης άρσης απαλλοτρίωσης.

Για την υλοποίηση της απόκτησης του χώρου από τον Δήμο, προτείνεται σχετική αποζημίωση για την ολοκλήρωση της διαδικασίας απαλλοτρίωσης.

Ο.Τ. - / ID 145

Ο χώρος βρίσκεται κεντρικά του εγκεκριμένου ρυμοτομικού σχεδίου Κοτρωνιάς.

Πρόκειται για Κοινόχρηστο Χώρο.

Δεν έχει πρόσβαση από υφιστάμενες οδούς. Η έκταση του είναι περίπου 492.79 τ.μ.

Εντάχθηκε στο σχέδιο πόλης με την από 1959 Διανομή Υπουργείου Γεωργίας, όπως τελικά τροποποιήθηκε με την από 26-07-1993 Αριθ. Ι-8326 Απόφαση Νομάρχη (ΦΕΚ1030/Δ'/1993).

Αποτελεί Κοινόχρηστο Χώρο, χωρίς εγκεκριμένη αριθμηση Ο.Τ.

Τα εμπλεκόμενα ΚΑΕΚ είναι: 11014ΕΚ00081 (Δήμος) και 110143224003 (Ελληνικό Δημόσιο).

Στην κατηγοριοποίηση περίπτωσης/ αιτίας της μη απαλλοτρίωσης (σύμφωνα με την παρ. 2 του αρθ. 92) έχει λάβει την τιμή 3.

Στην ιεράρχηση της αναγκαιότητας υλοποίησης για τον ευρύτερο πολεοδομικό σχεδιασμό έχει λάβει την τιμή 1 (Πολύ Χαμηλός), καθώς ο χώρος ανήκει στον Δήμο και στο Ελληνικό Δημόσιο και δεν τίθεται ζήτημα άμεσης άρσης απαλλοτρίωσης

Για την υλοποίηση της απόκτησης του υπολοίπου χώρου από τον Δήμο, προτείνεται σχετική αποζημίωση για την ολοκλήρωση της διαδικασίας απαλλοτρίωσης.

Ο.Τ. - / ID 151

Ο χώρος βρίσκεται κεντρικά του εγκεκριμένου ρυμοτομικού σχεδίου Κοτρωνιάς.

Πρόκειται για Κοινωφελή Χώρο.

Δεν έχει πρόσβαση από υφιστάμενες οδούς. Η έκταση του είναι περίπου 2655.25 τ.μ.

Εντάχθηκε στο σχέδιο πόλης με την από 1959 Διανομή Υπουργείου Γεωργίας, όπως τελικά τροποποιήθηκε με την από 26-07-1993 Αριθ. Ι-8326 Απόφαση Νομάρχη (ΦΕΚ1030/Δ'/1993).

Αποτελεί Κοινωφελή Χώρο, χωρίς εγκεκριμένη αριθμηση Ο.Τ.

Τα εμπλεκόμενα ΚΑΕΚ είναι: 110143221001, 110143221002 και 110143221003 (Ελληνικό Δημόσιο).

Στην κατηγοριοποίηση περίπτωσης/ αιτίας της μη απαλλοτρίωσης (σύμφωνα με την παρ. 2 του αρθ. 92) έχει λάβει την τιμή 3.

Στην ιεράρχηση της αναγκαιότητας υλοποίησης για τον ευρύτερο πολεοδομικό σχεδιασμό έχει λάβει την τιμή 1 (Πολύ Χαμηλός), καθώς ο χώρος ανήκει στο Ελληνικό Δημόσιο και δεν τίθεται ζήτημα άμεσης άρσης απαλλοτρίωσης.

Για την υλοποίηση της απόκτησης του χώρου από τον Δήμο, προτείνεται σχετική αποζημίωση για την ολοκλήρωση της διαδικασίας απαλλοτρίωσης.

Ο.Τ. - / ID 152

Ο χώρος βρίσκεται κεντρικά του εγκεκριμένου ρυμοτομικού σχεδίου Κοτρωνιάς. Πρόκειται για Κοινωφελή Χώρο Διοίκησης (Κοινοτικό Κατάστημα).

Δεν έχει πρόσβαση από υφιστάμενες οδούς. Η έκταση του είναι περίπου 9321.84 τ.μ.

Εντάχθηκε στο σχέδιο πόλης με την από 1959 Διανομή Υπουργείου Γεωργίας, όπως τελικά τροποποιήθηκε με την από 26-07-1993 Αριθ. Ι-8326 Απόφαση Νομάρχη (ΦΕΚ1030/Δ'/1993).

Αποτελεί Κοινωφελή Χώρο Διοίκησης, χωρίς εγκεκριμένη αριθμηση Ο.Τ.

Τα εμπλεκόμενα ΚΑΕΚ είναι: 110143225001, 110143225002, 110143225003, 110143225004, 110143225005, 110143225006 και 110143225007 (Ελληνικό Δημόσιο).

Στην κατηγοριοποίηση περίπτωσης/ αιτίας της μη απαλλοτρίωσης (σύμφωνα με την παρ. 2 του αρθ. 92) έχει λάβει την τιμή 3.

Στην ιεράρχηση της αναγκαιότητας υλοποίησης για τον ευρύτερο πολεοδομικό σχεδιασμό έχει λάβει την τιμή 1 (Πολύ Χαμηλός), καθώς ο χώρος ανήκει στο Ελληνικό Δημόσιο και δεν τίθεται ζήτημα άμεσης άρσης απαλλοτρίωσης.

Για την υλοποίηση της απόκτησης του χώρου από τον Δήμο, προτείνεται σχετική αποζημίωση για την ολοκλήρωση της διαδικασίας απαλλοτρίωσης.

Ο.Τ. - / ID 154

Ο χώρος βρίσκεται στα Δυτικά του εγκεκριμένου ρυμοτομικού σχεδίου Κοτρωνιάς. Πρόκειται για Κοινόχρηστο Χώρο.

Δεν έχει πρόσβαση από υφιστάμενες οδούς. Η έκταση του είναι 1015.77 τ.μ.

Εντάχθηκε στο σχέδιο πόλης με την από 1959 Διανομή Υπουργείου Γεωργίας, όπως τελικά τροποποιήθηκε με την από 26-07-1993 Αριθ. Ι-8326 Απόφαση Νομάρχη (ΦΕΚ1030/Δ'/1993).

Αποτελεί Κοινόχρηστο Χώρο, χωρίς εγκεκριμένη αριθμηση Ο.Τ.

Τα εμπλεκόμενα ΚΑΕΚ είναι: 110143210003 (Ελληνικό Δημόσιο).

Στην κατηγοριοποίηση περίπτωσης/ αιτίας της μη απαλλοτρίωσης (σύμφωνα με την παρ. 2 του αρθ. 92) έχει λάβει την τιμή 3.

Στην ιεράρχηση της αναγκαιότητας υλοποίησης για τον ευρύτερο πολεοδομικό σχεδιασμό έχει λάβει την τιμή 1 (Πολύ Χαμηλός), καθώς ο χώρος ανήκει στο Ελληνικό Δημόσιο και δεν τίθεται ζήτημα άμεσης άρσης απαλλοτρίωσης..

Για την υλοποίηση της απόκτησης του χώρου από τον Δήμο, προτείνεται σχετική αποζημίωση για την ολοκλήρωση της διαδικασίας απαλλοτρίωσης.

Ο.Τ. - / ID 156

Ο χώρος βρίσκεται κεντρικά του εγκεκριμένου ρυμοτομικού σχεδίου Κοτρωνιάς. Πρόκειται για Κοινόχρηστο Χώρο.

Δεν έχει πρόσβαση από υφιστάμενες οδούς. Η έκταση του είναι 477.35 τ.μ.

Εντάχθηκε στο σχέδιο πόλης με την από 1959 Διανομή Υπουργείου Γεωργίας, όπως τελικά τροποποιήθηκε με την από 26-07-1993 Αριθ. Ι-8326 Απόφαση Νομάρχη (ΦΕΚ1030/Δ'/1993).

Αποτελεί Κοινόχρηστο Χώρο, χωρίς εγκεκριμένη αριθμηση Ο.Τ.

Τα εμπλεκόμενα ΚΑΕΚ είναι: 110143215003 (Ελληνικό Δημόσιο).

Στην κατηγοριοποίηση περίπτωσης/ αιτίας της μη απαλλοτρίωσης (σύμφωνα με την παρ. 2 του αρθ. 92) έχει λάβει την τιμή 3.

Στην ιεράρχηση της αναγκαιότητας υλοποίησης για τον ευρύτερο πολεοδομικό σχεδιασμό έχει λάβει την τιμή 1 (Πολύ Χαμηλός), καθώς ο χώρος ανήκει στο Ελληνικό Δημόσιο και δεν τίθεται ζήτημα άμεσης άρσης απαλλοτρίωσης.

Για την υλοποίηση της απόκτησης του χώρου από τον Δήμο, προτείνεται σχετική αποζημίωση για την ολοκλήρωση της διαδικασίας απαλλοτρίωσης.

Ο.Τ. - / ID 157

Ο χώρος βρίσκεται κεντρικά του εγκεκριμένου ρυμοτομικού σχεδίου Κοτρωνιάς. Πρόκειται για Κοινοφελή Χώρο.

Δεν έχει πρόσβαση από υφιστάμενες οδούς. Η έκταση του είναι 1175.90 τ.μ.

Εντάχθηκε στο σχέδιο πόλης με την από 1959 Διανομή Υπουργείου Γεωργίας, όπως τελικά τροποποιήθηκε με την από 26-07-1993 Αριθ. Ι-8326 Απόφαση Νομάρχη (ΦΕΚ1030/Δ'/1993).

Αποτελεί Κοινοφελή Χώρο, χωρίς εγκεκριμένη αριθμηση Ο.Τ.

Τα εμπλεκόμενα ΚΑΕΚ είναι: 110143212001 (Ελληνικό Δημόσιο).

Στην κατηγοριοποίηση περίπτωσης/ αιτίας της μη απαλλοτρίωσης (σύμφωνα με την παρ. 2 του αρθ. 92) έχει λάβει την τιμή 3.

Στην ιεράρχηση της αναγκαιότητας υλοποίησης για τον ευρύτερο πολεοδομικό σχεδιασμό έχει λάβει την τιμή 1 (Πολύ Χαμηλός), καθώς ο χώρος ανήκει στο Ελληνικό Δημόσιο και δεν

τίθεται ζήτημα άμεσης άρσης απαλλοτρίωσης.

Για την υλοποίηση της απόκτησης του χώρου από τον Δήμο, προτείνεται σχετική αποζημίωση για την ολοκλήρωση της διαδικασίας απαλλοτρίωσης.

Ο.Τ. - / ID 158

Ο χώρος βρίσκεται κεντρικά του εγκεκριμένου ρυμοτομικού σχεδίου Κοτρωνιάς. Πρόκειται για Κοινωφελή Χώρο.

Δεν έχει πρόσβαση από υφιστάμενες οδούς. Η έκταση του είναι 1811.98 τ.μ.

Εντάχθηκε στο σχέδιο πόλης με την από 1959 Διανομή Υπουργείου Γεωργίας, όπως τελικά τροποποιήθηκε με την από 26-07-1993 Αριθ. Ι-8326 Απόφαση Νομάρχη (ΦΕΚ1030/Δ'/1993).

Αποτελεί Κοινωφελή Χώρο, χωρίς εγκεκριμένη αρίθμηση Ο.Τ.

Τα εμπλεκόμενα ΚΑΕΚ είναι: 110143212002 και 110143212004 (Ελληνικό Δημόσιο).

Στην κατηγοριοποίηση περίπτωσης/ αιτίας της μη απαλλοτρίωσης (σύμφωνα με την παρ. 2 του αρθ. 92) έχει λάβει την τιμή 3.

Στην ιεράρχηση της αναγκαιότητας υλοποίησης για τον ευρύτερο πολεοδομικό σχεδιασμό έχει λάβει την τιμή 1 (Πολύ Χαμηλός), καθώς ο χώρος ανήκει στο Ελληνικό Δημόσιο και δεν τίθεται ζήτημα άμεσης άρσης απαλλοτρίωσης.

Για την υλοποίηση της απόκτησης του χώρου από τον Δήμο, προτείνεται σχετική αποζημίωση για την ολοκλήρωση της διαδικασίας απαλλοτρίωσης.

Ο.Τ. - / ID 159

Ο χώρος βρίσκεται Κεντρικά του εγκεκριμένου ρυμοτομικού σχεδίου Κοτρωνιάς. Πρόκειται για Κοινόχρηστο Χώρο.

Δεν έχει πρόσβαση από υφιστάμενες οδούς. Η έκταση του είναι 416.61 τ.μ.

Εντάχθηκε στο σχέδιο πόλης με την από 1959 Διανομή Υπουργείου Γεωργίας, όπως τελικά τροποποιήθηκε με την από 26-07-1993 Αριθ. Ι-8326 Απόφαση Νομάρχη (ΦΕΚ1030/Δ'/1993).

Αποτελεί Κοινωφελή Χώρο, χωρίς εγκεκριμένη αρίθμηση Ο.Τ.

Τα εμπλεκόμενα ΚΑΕΚ είναι: 110143217003 (Ελληνικό Δημόσιο).

Στην κατηγοριοποίηση περίπτωσης/ αιτίας της μη απαλλοτρίωσης (σύμφωνα με την παρ. 2 του αρθ. 92) έχει λάβει την τιμή 3.

Στην ιεράρχηση της αναγκαιότητας υλοποίησης για τον ευρύτερο πολεοδομικό σχεδιασμό έχει λάβει την τιμή 1 (Πολύ Χαμηλός), καθώς ο χώρος ανήκει στο Ελληνικό Δημόσιο και δεν τίθεται ζήτημα άμεσης άρσης απαλλοτρίωσης.

Για την υλοποίηση της απόκτησης του χώρου από τον Δήμο, προτείνεται σχετική αποζημίωση για την ολοκλήρωση της διαδικασίας απαλλοτρίωσης.

Ο.Τ. - / ID 160

Ο χώρος βρίσκεται στα Νότια του εγκεκριμένου ρυμοτομικού σχεδίου Κοτρωνιάς. Πρόκειται για Κοινωφελή Χώρο.

Δεν έχει πρόσβαση από υφιστάμενες οδούς. Η έκταση του είναι 7934.58 τ.μ.

Εντάχθηκε στο σχέδιο πόλης με την από 1959 Διανομή Υπουργείου Γεωργίας, όπως τελικά τροποποιήθηκε με την από 26-07-1993 Αριθ. Ι-8326 Απόφαση Νομάρχη (ΦΕΚ1030/Δ'/1993).

Αποτελεί Κοινωφελή Χώρο, χωρίς εγκεκριμένη αρίθμηση Ο.Τ.

Τα εμπλεκόμενα ΚΑΕΚ είναι: 110143209001, 110143209002, 110143209003, 110143209004, 110143209005 και 110143209006 (Ελληνικό Δημόσιο).

Στην κατηγοριοποίηση περίπτωσης/ αιτίας της μη απαλλοτρίωσης (σύμφωνα με την παρ. 2 του αρθ. 92) έχει λάβει την τιμή 3.

Στην ιεράρχηση της αναγκαιότητας υλοποίησης για τον ευρύτερο πολεοδομικό σχεδιασμό έχει λάβει την τιμή 1 (Πολύ Χαμηλός), καθώς ο χώρος ανήκει στο Ελληνικό Δημόσιο και δεν τίθεται ζήτημα άμεσης άρσης απαλλοτρίωσης.

Για την υλοποίηση της απόκτησης του χώρου από τον Δήμο, προτείνεται σχετική αποζημίωση για την ολοκλήρωση της διαδικασίας απαλλοτρίωσης.

Ο.Τ. - / ID 161

Ο χώρος βρίσκεται στα Νότια του εγκεκριμένου ρυμοτομικού σχεδίου Κοτρωνιάς. Πρόκειται για Κοινόχρηστο Χώρο.

Δεν έχει πρόσβαση από υφιστάμενες οδούς. Η έκταση του είναι 773.24 τ.μ.

Εντάχθηκε στο σχέδιο πόλης με την από 1959 Διανομή Υπουργείου Γεωργίας, όπως τελικά τροποποιήθηκε με την από 26-07-1993 Αριθ. Ι-8326 Απόφαση Νομάρχη (ΦΕΚ1030/Δ'/1993).

Αποτελεί Κοινόχρηστο Χώρο, χωρίς εγκεκριμένη αρίθμηση Ο.Τ.

Τα εμπλεκόμενα ΚΑΕΚ είναι: 110143203006 (Ελληνικό Δημόσιο).

Στην κατηγοριοποίηση περίπτωσης/ αιτίας της μη απαλλοτρίωσης (σύμφωνα με την παρ. 2 του αρθ. 92) έχει λάβει την τιμή 3.

Στην ιεράρχηση της αναγκαιότητας υλοποίησης για τον ευρύτερο πολεοδομικό σχεδιασμό έχει λάβει την τιμή 1 (Πολύ Χαμηλός), καθώς ο χώρος ανήκει στο Ελληνικό Δημόσιο και δεν τίθεται ζήτημα άμεσης άρσης απαλλοτρίωσης.

Για την υλοποίηση της απόκτησης του χώρου από τον Δήμο, προτείνεται σχετική αποζημίωση για την ολοκλήρωση της διαδικασίας απαλλοτρίωσης.

Ο.Τ. - / ID 162

Ο χώρος βρίσκεται στα Νότια του εγκεκριμένου ρυμοτομικού σχεδίου Κοτρωνιάς. Πρόκειται για Κοινόχρηστο Χώρο.

Δεν έχει πρόσβαση από υφιστάμενες οδούς. Η έκταση του είναι 902.40 τ.μ.

Εντάχθηκε στο σχέδιο πόλης με την από 1959 Διανομή Υπουργείου Γεωργίας, όπως τελικά τροποποιήθηκε με την από 26-07-1993 Αριθ. Ι-8326 Απόφαση Νομάρχη (ΦΕΚ1030/Δ'/1993).

Αποτελεί Κοινόχρηστο Χώρο, χωρίς εγκεκριμένη αρίθμηση Ο.Τ.

Τα εμπλεκόμενα ΚΑΕΚ είναι: 110143204006 (Ελληνικό Δημόσιο).

Στην κατηγοριοποίηση περίπτωσης/ αιτίας της μη απαλλοτρίωσης (σύμφωνα με την παρ. 2 του αρθ. 92) έχει λάβει την τιμή 3.

Στην ιεράρχηση της αναγκαιότητας υλοποίησης για τον ευρύτερο πολεοδομικό σχεδιασμό έχει λάβει την τιμή 1 (Πολύ Χαμηλός), καθώς ο χώρος ανήκει στο Ελληνικό Δημόσιο και δεν τίθεται ζήτημα άμεσης άρσης απαλλοτρίωσης.

Για την υλοποίηση της απόκτησης του χώρου από τον Δήμο, προτείνεται σχετική αποζημίωση για την ολοκλήρωση της διαδικασίας απαλλοτρίωσης.

Ο.Τ. - / ID 163

Ο χώρος βρίσκεται στα Βόρεια - Βορειοδυτικά του εγκεκριμένου ρυμοτομικού σχεδίου Γιαννούλης. Πρόκειται για Κοινόχρηστο Χώρο.

Δεν έχει πρόσβαση από υφιστάμενες οδούς. Η έκταση του είναι 260.44 τ.μ.

Εντάχθηκε στο σχέδιο πόλης με την από 1960 Διανομή Υπουργείου Γεωργίας.

Αποτελεί Κοινόχρηστο Χώρο, χωρίς εγκεκριμένη αριθμηση Ο.Τ.

Τα εμπλεκόμενα ΚΑΕΚ είναι: 110725404011 (Ελληνικό Δημόσιο).

Στην κατηγοριοποίηση περίπτωσης/ αιτίας της μη απαλλοτρίωσης (σύμφωνα με την παρ. 2 του αρθ. 92) έχει λάβει την τιμή 3.

Στην ιεράρχηση της αναγκαιότητας υλοποίησης για τον ευρύτερο πολεοδομικό σχεδιασμό έχει λάβει την τιμή 1 (Πολύ Χαμηλός), καθώς ο χώρος ανήκει στο Ελληνικό Δημόσιο και δεν τίθεται ζήτημα άμεσης άρσης απαλλοτρίωσης.

Για την υλοποίηση της απόκτησης του χώρου από τον Δήμο, προτείνεται σχετική αποζημίωση για την ολοκλήρωση της διαδικασίας απαλλοτρίωσης.

Ο.Τ. - / ID 164

Ο χώρος βρίσκεται στα Βόρεια - Βορειοδυτικά του εγκεκριμένου ρυμοτομικού σχεδίου Γιαννούλης. Πρόκειται για Κοινόχρηστο Χώρο.

Δεν έχει πρόσβαση από υφιστάμενες οδούς. Η έκταση του είναι 255.32 τ.μ.

Εντάχθηκε στο σχέδιο πόλης με την από 1960 Διανομή Υπουργείου Γεωργίας.

Αποτελεί Κοινόχρηστο Χώρο, χωρίς εγκεκριμένη αριθμηση Ο.Τ.

Τα εμπλεκόμενα ΚΑΕΚ είναι: 110725404011 (Ελληνικό Δημόσιο).

Στην κατηγοριοποίηση περίπτωσης/ αιτίας της μη απαλλοτρίωσης (σύμφωνα με την παρ. 2 του αρθ. 92) έχει λάβει την τιμή 3.

Στην ιεράρχηση της αναγκαιότητας υλοποίησης για τον ευρύτερο πολεοδομικό σχεδιασμό έχει λάβει την τιμή 1 (Πολύ Χαμηλός), καθώς ο χώρος ανήκει στο Ελληνικό Δημόσιο και δεν τίθεται ζήτημα άμεσης άρσης απαλλοτρίωσης.

Για την υλοποίηση της απόκτησης του χώρου από τον Δήμο, προτείνεται σχετική αποζημίωση για την ολοκλήρωση της διαδικασίας απαλλοτρίωσης.

Ο.Τ. - / ID 173

Ο χώρος βρίσκεται στα Βόρεια - Βορειοδυτικά του εγκεκριμένου ρυμοτομικού σχεδίου Γιαννούλης. Πρόκειται για Κοινόχρηστο Χώρο.

Δεν έχει πρόσβαση από υφιστάμενες οδούς. Η έκταση του είναι 4072.99 τ.μ.

Εντάχθηκε στο σχέδιο πόλης με την από 1960 Διανομή Υπουργείου Γεωργίας.

Αποτελεί Κοινόχρηστο Χώρο, χωρίς εγκεκριμένη αριθμηση Ο.Τ.

Τα εμπλεκόμενα ΚΑΕΚ είναι: 110725404008 (Ελληνικό Δημόσιο), 110725404010 και 110725404011 (Ιδιώτες).

Στην κατηγοριοποίηση περίπτωσης/ αιτίας της μη απαλλοτρίωσης (σύμφωνα με την παρ. 2 του αρθ. 92) έχει λάβει την τιμή 3.

Στην ιεράρχηση της αναγκαιότητας υλοποίησης για τον ευρύτερο πολεοδομικό σχεδιασμό έχει λάβει την τιμή 3 (Μέτριος), καθώς το μεγαλύτερο τμήμα του ανήκει στο Ελλ. Δημόσιο και δεν τίθεται ζήτημα άρσης απαλλοτρίωσης, ενώ για τα μικρά ιδιωτικά του τμήματα έχει προγραμματιστεί η απόκτησή τους.

Για την υλοποίηση της απόκτησης του χώρου από τον Δήμο, προτείνεται σχετική αποζημίωση για την ολοκλήρωση της διαδικασίας απαλλοτρίωσης.

Ο.Τ. - / ID 174

Ο χώρος βρίσκεται στα Βόρεια – Βορειοδυτικά του εγκεκριμένου ρυμοτομικού σχεδίου Γιαννούλης. Πρόκειται για Κοινόχρηστο Χώρο.

Δεν έχει πρόσβαση από υφιστάμενες οδούς. Η έκταση του είναι 303.24 τ.μ.

Εντάχθηκε στο σχέδιο πώλης με την από 1960 Διανομή Υπουργείου Γεωργίας.

Αποτελεί Κοινόχρηστο Χώρο, χωρίς εγκεκριμένη αριθμηση Ο.Τ.

Τα εμπλεκόμενα ΚΑΕΚ είναι: 110725404008 (Ελληνικό Δημόσιο) 110725404011 (Ιδιώτης).

Στην κατηγοριοποίηση περίπτωσης/ αιτίας της μη απαλλοτρίωσης (σύμφωνα με την παρ. 2 του αρθ. 92) έχει λάβει την τιμή 3.

Στην ιεράρχηση της αναγκαιότητας υλοποίησης για τον ευρύτερο πολεοδομικό σχεδιασμό έχει λάβει την τιμή 3 (Μέτριος), καθώς υπάρχει κατεύθυνση από το ισχύον ΓΠΣ.

Για την υλοποίηση της απόκτησης του χώρου από τον Δήμο, προτείνεται σχετική αποζημίωση για την ολοκλήρωση της διαδικασίας απαλλοτρίωσης.

Ο.Τ. - / ID 175

Ο χώρος βρίσκεται στα Νότια - Νοτιοανατολικά του εγκεκριμένου ρυμοτομικού σχεδίου Γιαννούλης. Πρόκειται για Κοινόχρηστο Χώρο.

Δεν έχει πρόσβαση από υφιστάμενες οδούς. Η έκταση του είναι περίπου 298.88 τ.μ.

Εντάχθηκε στο σχέδιο πώλης με την από 1960 Διανομή Υπουργείου Γεωργίας.

Αποτελεί Κοινόχρηστο Χώρο, χωρίς εγκεκριμένη αριθμηση Ο.Τ.

Τα εμπλεκόμενα ΚΑΕΚ είναι: 110725404011 (Ελληνικό Δημόσιο).

Στην κατηγοριοποίηση περίπτωσης/ αιτίας της μη απαλλοτρίωσης (σύμφωνα με την παρ. 2 του αρθ. 92) έχει λάβει την τιμή 3.

Στην ιεράρχηση της αναγκαιότητας υλοποίησης για τον ευρύτερο πολεοδομικό σχεδιασμό έχει λάβει την τιμή 1 (Πολύ Χαμηλός), καθώς ο χώρος ανήκει στο Ελληνικό Δημόσιο και δεν τίθεται ζήτημα άμεσης άρσης απαλλοτρίωσης.

Για την υλοποίηση της απόκτησης του χώρου από τον Δήμο, προτείνεται σχετική αποζημίωση για την ολοκλήρωση της διαδικασίας απαλλοτρίωσης.

Ο.Τ. - / ID 186

Ο χώρος βρίσκεται στα Βόρεια - Βορειοδυτικά του εγκεκριμένου ρυμοτομικού σχεδίου Γιαννούλης. Πρόκειται για Κοινόχρηστο Χώρο.

Δεν έχει πρόσβαση από υφιστάμενες οδούς. Η έκταση του είναι περίπου 385.92 τ.μ.

Εντάχθηκε στο σχέδιο πώλης με την από 1960 Διανομή Υπουργείου Γεωργίας.

Αποτελεί Κοινόχρηστο Χώρο, χωρίς εγκεκριμένη αριθμηση Ο.Τ.

Τα εμπλεκόμενα ΚΑΕΚ είναι: 110723321001 (Ελληνικό Δημόσιο).

Στην κατηγοριοποίηση περίπτωσης/ αιτίας της μη απαλλοτρίωσης (σύμφωνα με την παρ. 2 του αρθ. 92) έχει λάβει την τιμή 3.

Στην ιεράρχηση της αναγκαιότητας υλοποίησης για τον ευρύτερο πολεοδομικό σχεδιασμό έχει λάβει την τιμή 1 (Πολύ Χαμηλός), καθώς ο χώρος ανήκει στο Ελληνικό Δημόσιο και δεν τίθεται ζήτημα άμεσης άρσης απαλλοτρίωσης.

Για την υλοποίηση της απόκτησης του χώρου από τον Δήμο, προτείνεται σχετική αποζημίωση για την ολοκλήρωση της διαδικασίας απαλλοτρίωσης.

Ο.Τ. - / ID 187

Ο χώρος βρίσκεται στα Βόρεια - Βορειοδυτικά του εγκεκριμένου ρυμοτομικού σχεδίου Γιαννούλης. Πρόκειται για Κοινοφελή Χώρο.

Δεν έχει πρόσβαση από υφιστάμενες οδούς. Η έκταση του είναι περίπου 14492.84 τ.μ.

Εντάχθηκε στο σχέδιο πόλης με την από 1960 Διανομή Υπουργείου Γεωργίας.

Αποτελεί Κοινοφελή Χώρο, χωρίς εγκεκριμένη αρίθμηση Ο.Τ.

Τα εμπλεκόμενα ΚΑΕΚ είναι: 110723321001 (Ελληνικό Δημόσιο).

Στην κατηγοριοποίηση περίπτωσης/ αιτίας της μη απαλλοτρίωσης (σύμφωνα με την παρ. 2 του αρθ. 92) έχει λάβει την τιμή 3.

Στην ιεράρχηση της αναγκαιότητας υλοποίησης για τον ευρύτερο πολεοδομικό σχεδιασμό έχει λάβει την τιμή 1 (Πολύ Χαμηλός), καθώς ο χώρος ανήκει στο Ελληνικό Δημόσιο και δεν τίθεται ζήτημα άμεσης άρσης απαλλοτρίωσης.

Για την υλοποίηση της απόκτησης του χώρου από τον Δήμο, προτείνεται σχετική αποζημίωση για την ολοκλήρωση της διαδικασίας απαλλοτρίωσης.

Ο.Τ. - / ID 188

Ο χώρος βρίσκεται στα Βόρεια – Βορειοδυτικά του εγκεκριμένου ρυμοτομικού σχεδίου Γιαννούλης. Πρόκειται για Κοινόχρηστο Χώρο.

Δεν έχει πρόσβαση από υφιστάμενες οδούς. Η έκταση του είναι περίπου 151.05 τ.μ.

Εντάχθηκε στο σχέδιο πόλης με την από 1960 Διανομή Υπουργείου Γεωργίας.

Αποτελεί Κοινόχρηστο Χώρο, χωρίς εγκεκριμένη αρίθμηση Ο.Τ.

Τα εμπλεκόμενα ΚΑΕΚ είναι: 110723321001 (Ελληνικό Δημόσιο).

Στην κατηγοριοποίηση περίπτωσης/ αιτίας της μη απαλλοτρίωσης (σύμφωνα με την παρ. 2 του αρθ. 92) έχει λάβει την τιμή 3.

Στην ιεράρχηση της αναγκαιότητας υλοποίησης για τον ευρύτερο πολεοδομικό σχεδιασμό έχει λάβει την τιμή 1 (Πολύ Χαμηλός), καθώς ο χώρος ανήκει στο Ελληνικό Δημόσιο και δεν τίθεται ζήτημα άμεσης άρσης απαλλοτρίωσης.

Για την υλοποίηση της απόκτησης του χώρου από τον Δήμο, προτείνεται σχετική αποζημίωση για την ολοκλήρωση της διαδικασίας απαλλοτρίωσης.

Ο.Τ. - / ID 190

Ο χώρος βρίσκεται στα Βόρεια - Βορειοδυτικά του εγκεκριμένου ρυμοτομικού σχεδίου Γιαννούλης. Πρόκειται για Κοινοφελή Χώρο.

Δεν έχει πρόσβαση από υφιστάμενες οδούς. Η έκταση του είναι 1762.96 τ.μ.

Εντάχθηκε στο σχέδιο πόλης με την από 1960 Διανομή Υπουργείου Γεωργίας.

Αποτελεί Κοινοφελή Χώρο, χωρίς εγκεκριμένη αρίθμηση Ο.Τ.

Τα εμπλεκόμενα ΚΑΕΚ είναι: 110723311002 και 110723311003 (Ελληνικό Δημόσιο).

Στην κατηγοριοποίηση περίπτωσης/ αιτίας της μη απαλλοτρίωσης (σύμφωνα με την παρ. 2 του αρθ. 92) έχει λάβει την τιμή 3.

Στην ιεράρχηση της αναγκαιότητας υλοποίησης για τον ευρύτερο πολεοδομικό σχεδιασμό έχει λάβει την τιμή 1 (Πολύ Χαμηλός), καθώς ο χώρος ανήκει στο Ελληνικό Δημόσιο και δεν τίθεται ζήτημα άμεσης άρσης απαλλοτρίωσης.

Για την υλοποίηση της απόκτησης του χώρου από τον Δήμο, προτείνεται σχετική αποζημίωση για την ολοκλήρωση της διαδικασίας απαλλοτρίωσης.

Ο.Τ. - / ID 191

Ο χώρος βρίσκεται κεντρικά του εγκεκριμένου ρυμοτομικού σχεδίου Γιαννούλης. Πρόκειται για Κοινωφελή Χώρο.

Δεν έχει πρόσβαση από υφιστάμενες οδούς. Η έκταση του είναι 1683.25 τ.μ.

Εντάχθηκε στο σχέδιο πόλης με την από 1960 Διανομή Υπουργείου Γεωργίας.

Αποτελεί Κοινωφελή Χώρο, χωρίς εγκεκριμένη αριθμηση Ο.Τ.

Τα εμπλεκόμενα ΚΑΕΚ είναι: 110723311002, 110723311003 και 11072ΕΚ00085 (Ελληνικό Δημόσιο).

Στην κατηγοριοποίηση περίπτωσης/ αιτίας της μη απαλλοτρίωσης (σύμφωνα με την παρ. 2 του αρθ. 92) έχει λάβει την τιμή 3.

Στην ιεράρχηση της αναγκαιότητας υλοποίησης για τον ευρύτερο πολεοδομικό σχεδιασμό έχει λάβει την τιμή 1 (Πολύ Χαμηλός), καθώς ο χώρος ανήκει στο Ελληνικό Δημόσιο και δεν τίθεται ζήτημα άμεσης άρσης απαλλοτρίωσης.

Για την υλοποίηση της απόκτησης του χώρου από τον Δήμο, προτείνεται σχετική αποζημίωση για την ολοκλήρωση της διαδικασίας απαλλοτρίωσης.

Ο.Τ. - / ID 192

Ο χώρος βρίσκεται κεντρικά του εγκεκριμένου ρυμοτομικού σχεδίου Γιαννούλης. Πρόκειται για Κοινόχρηστο Χώρο.

Δεν έχει πρόσβαση από υφιστάμενες οδούς. Η έκταση του είναι 1344.24 τ.μ.

Εντάχθηκε στο σχέδιο πόλης με την από 1960 Διανομή Υπουργείου Γεωργίας.

Αποτελεί Κοινόχρηστο Χώρο, χωρίς εγκεκριμένη αριθμηση Ο.Τ.

Τα εμπλεκόμενα ΚΑΕΚ είναι: 110723311004 και 11072ΕΚ00085 (Ελληνικό Δημόσιο).

Στην κατηγοριοποίηση περίπτωσης/ αιτίας της μη απαλλοτρίωσης (σύμφωνα με την παρ. 2 του αρθ. 92) έχει λάβει την τιμή 3.

Στην ιεράρχηση της αναγκαιότητας υλοποίησης για τον ευρύτερο πολεοδομικό σχεδιασμό έχει λάβει την τιμή 1 (Πολύ Χαμηλός), καθώς ο χώρος ανήκει στο Ελληνικό Δημόσιο και δεν τίθεται ζήτημα άμεσης άρσης απαλλοτρίωσης.

Για την υλοποίηση της απόκτησης του χώρου από τον Δήμο, προτείνεται σχετική αποζημίωση για την ολοκλήρωση της διαδικασίας απαλλοτρίωσης.

Ο.Τ. - / ID 199

Ο χώρος βρίσκεται στα Νότια - Νοτιοδυτικά του εγκεκριμένου ρυμοτομικού σχεδίου Γιαννούλης. Πρόκειται για Κοινωφελή Χώρο.

Δεν έχει πρόσβαση από υφιστάμενες οδούς. Η έκταση του είναι 1287.98 τ.μ.

Εντάχθηκε στο σχέδιο πόλης με την από 1960 Διανομή Υπουργείου Γεωργίας.
Αποτελεί Κοινωφελή Χώρο, χωρίς εγκεκριμένη αρίθμηση Ο.Τ.
Τα εμπλεκόμενα ΚΑΕΚ είναι: 110723304001_110723304002 (Ελληνικό Δημόσιο).
Στην κατηγοριοποίηση περίπτωσης/ αιτίας της μη απαλλοτρίωσης (σύμφωνα με την παρ. 2 του αρθ. 92) έχει λάβει την τιμή 3.
Στην ιεράρχηση της αναγκαιότητας υλοποίησης για τον ευρύτερο πολεοδομικό σχεδιασμό έχει λάβει την τιμή 1 (Πολύ Χαμηλός), καθώς ο χώρος ανήκει στο Ελληνικό Δημόσιο και δεν τίθεται ζήτημα άμεσης άρσης απαλλοτρίωσης.
Για την υλοποίηση της απόκτησης του χώρου από τον Δήμο, προτείνεται σχετική αποζημίωση για την ολοκλήρωση της διαδικασίας απαλλοτρίωσης.

Ο.Τ. - / ID 200

Ο χώρος βρίσκεται κεντρικά του εγκεκριμένου ρυμοτομικού σχεδίου Γιαννούλης. Πρόκειται για Κοινωφελή Χώρο.
Δεν έχει πρόσβαση από υφιστάμενες οδούς. Η έκταση του είναι περίπου 1067.17 τ.μ.
Εντάχθηκε στο σχέδιο πόλης με την από 1960 Διανομή Υπουργείου Γεωργίας.
Αποτελεί Κοινωφελή Χώρο, χωρίς εγκεκριμένη αρίθμηση Ο.Τ.
Τα εμπλεκόμενα ΚΑΕΚ είναι: 110723304005 (Ελληνικό Δημόσιο).
Στην κατηγοριοποίηση περίπτωσης/ αιτίας της μη απαλλοτρίωσης (σύμφωνα με την παρ. 2 του αρθ. 92) έχει λάβει την τιμή 3.
Στην ιεράρχηση της αναγκαιότητας υλοποίησης για τον ευρύτερο πολεοδομικό σχεδιασμό έχει λάβει την τιμή 1 (Πολύ Χαμηλός), καθώς ο χώρος ανήκει στο Ελληνικό Δημόσιο και δεν τίθεται ζήτημα άμεσης άρσης απαλλοτρίωσης.
Για την υλοποίηση της απόκτησης του χώρου από τον Δήμο, προτείνεται σχετική αποζημίωση για την ολοκλήρωση της διαδικασίας απαλλοτρίωσης.

Ο.Τ. - / ID 201

Ο χώρος βρίσκεται κεντρικά του εγκεκριμένου ρυμοτομικού σχεδίου Γιαννούλης. Πρόκειται για Κοινωφελή Χώρο.
Δεν έχει πρόσβαση από υφιστάμενες οδούς. Η έκταση του είναι 1403.08 τ.μ.
Εντάχθηκε στο σχέδιο πόλης με την από 1960 Διανομή Υπουργείου Γεωργίας.
Αποτελεί Κοινωφελή Χώρο, χωρίς εγκεκριμένη αρίθμηση Ο.Τ.
Τα εμπλεκόμενα ΚΑΕΚ είναι: 110723304007 (Ελληνικό Δημόσιο).
Στην κατηγοριοποίηση περίπτωσης/ αιτίας της μη απαλλοτρίωσης (σύμφωνα με την παρ. 2 του αρθ. 92) έχει λάβει την τιμή 3.
Στην ιεράρχηση της αναγκαιότητας υλοποίησης για τον ευρύτερο πολεοδομικό σχεδιασμό έχει λάβει την τιμή 1 (Πολύ Χαμηλός), καθώς ο χώρος ανήκει στο Ελληνικό Δημόσιο και δεν τίθεται ζήτημα άμεσης άρσης απαλλοτρίωσης.
Για την υλοποίηση της απόκτησης του χώρου από τον Δήμο, προτείνεται σχετική αποζημίωση για την ολοκλήρωση της διαδικασίας απαλλοτρίωσης.

Ο.Τ. - / ID 202

Ο χώρος βρίσκεται στα Νότια - Νοτιοδυτικά του εγκεκριμένου ρυμοτομικού σχεδίου Γιαννούλης. Πρόκειται για Κοινοφελή Χώρο.

Δεν έχει πρόσβαση από υφιστάμενες οδούς. Η έκταση του είναι 740.42 τ.μ.

Εντάχθηκε στο σχέδιο πόλης με την από 1960 Διανομή Υπουργείου Γεωργίας.

Αποτελεί Κοινοφελή Χώρο, χωρίς εγκεκριμένη αρίθμηση Ο.Τ.

Το εμπλεκόμενο ΚΑΕΚ είναι: 110723301002 (Ιδιώτης).

Στην κατηγοριοποίηση περίπτωσης/ αιτίας της μη απαλλοτρίωσης (σύμφωνα με την παρ. 2 του αρθ. 92) έχει λάβει την τιμή 3.

Στην ιεράρχηση της αναγκαιότητας υλοποίησης για τον ευρύτερο πολεοδομικό σχεδιασμό έχει λάβει την τιμή 3 (Μέτριος), καθώς υπάρχει κατεύθυνση από το ισχύον ΓΠΣ.

Για την υλοποίηση της απόκτησης του χώρου από τον Δήμο, προτείνεται σχετική αποζημίωση για την ολοκλήρωση της διαδικασίας απαλλοτρίωσης.

Ο.Τ. - / ID 203

Ο χώρος βρίσκεται στα Νότια - Νοτιοδυτικά του εγκεκριμένου ρυμοτομικού σχεδίου Γιαννούλης. Πρόκειται για Κοινόχρηστο Χώρο.

Δεν έχει πρόσβαση από υφιστάμενες οδούς. Η έκταση του είναι περίπου 400.45 τ.μ.

Εντάχθηκε στο σχέδιο πόλης με την από 1960 Διανομή Υπουργείου Γεωργίας.

Αποτελεί Κοινόχρηστο Χώρο, χωρίς εγκεκριμένη αρίθμηση Ο.Τ.

Τα εμπλεκόμενα ΚΑΕΚ είναι: 110723301001 και 110723301004 (Ελληνικό Δημόσιο).

Στην κατηγοριοποίηση περίπτωσης/ αιτίας της μη απαλλοτρίωσης (σύμφωνα με την παρ. 2 του αρθ. 92) έχει λάβει την τιμή 3.

Στην ιεράρχηση της αναγκαιότητας υλοποίησης για τον ευρύτερο πολεοδομικό σχεδιασμό έχει λάβει την τιμή 1 (Πολύ Χαμηλός), καθώς ο χώρος ανήκει στο Ελληνικό Δημόσιο και δεν τίθεται ζήτημα άμεσης άρσης απαλλοτρίωσης.

Για την υλοποίηση της απόκτησης του χώρου από τον Δήμο, προτείνεται σχετική αποζημίωση για την ολοκλήρωση της διαδικασίας απαλλοτρίωσης.

Ο.Τ. - / ID 204

Ο χώρος βρίσκεται στα Νότια - Νοτιοδυτικά του εγκεκριμένου ρυμοτομικού σχεδίου Γιαννούλης. Πρόκειται για Κοινόχρηστο Χώρο.

Δεν έχει πρόσβαση από υφιστάμενες οδούς. Η έκταση του είναι 465.49 τ.μ.

Εντάχθηκε στο σχέδιο πόλης με την από 1960 Διανομή Υπουργείου Γεωργίας.

Αποτελεί Κοινόχρηστο Χώρο, χωρίς εγκεκριμένη αρίθμηση Ο.Τ.

Τα εμπλεκόμενα ΚΑΕΚ είναι: 110723301001 (Ελληνικό Δημόσιο).

Στην κατηγοριοποίηση περίπτωσης/ αιτίας της μη απαλλοτρίωσης (σύμφωνα με την παρ. 2 του αρθ. 92) έχει λάβει την τιμή 3.

Στην ιεράρχηση της αναγκαιότητας υλοποίησης για τον ευρύτερο πολεοδομικό σχεδιασμό έχει λάβει την τιμή 1 (Πολύ Χαμηλός), καθώς ο χώρος ανήκει στο Ελληνικό Δημόσιο και δεν τίθεται ζήτημα άμεσης άρσης απαλλοτρίωσης.

Για την υλοποίηση της απόκτησης του χώρου από τον Δήμο, προτείνεται σχετική αποζημίωση για την ολοκλήρωση της διαδικασίας απαλλοτρίωσης.

Ο.Τ. - / ID 206

Ο χώρος βρίσκεται στα Νότια του εγκεκριμένου ρυμοτομικού σχεδίου Γιαννούλης. Πρόκειται για Κοινωφελή Χώρο.

Δεν έχει πρόσβαση από υφιστάμενες οδούς. Η έκταση του είναι 2919.42 τ.μ.

Εντάχθηκε στο σχέδιο πόλης με την από 1960 Διανομή Υπουργείου Γεωργίας.

Αποτελεί Κοινωφελή Χώρο, χωρίς εγκεκριμένη αρίθμηση Ο.Τ.

Τα εμπλεκόμενα ΚΑΕΚ είναι: και 11072ΕΚ00085 (Δήμος), 110722209062, 110723305001 και 110723305002 (Ελληνικό Δημόσιο).

Στην κατηγοριοποίηση περίπτωσης/ αιτίας της μη απαλλοτρίωσης (σύμφωνα με την παρ. 2 του αρθ. 92) έχει λάβει την τιμή 3.

Στην ιεράρχηση της αναγκαιότητας υλοποίησης για τον ευρύτερο πολεοδομικό σχεδιασμό έχει λάβει την τιμή 1 (Πολύ Χαμηλός), καθώς ο χώρος ανήκει στο Ελληνικό Δημόσιο και δεν τίθεται ζήτημα άμεσης άρσης απαλλοτρίωσης.

Για την υλοποίηση της απόκτησης του χώρου από τον Δήμο, προτείνεται σχετική αποζημίωση για την ολοκλήρωση της διαδικασίας απαλλοτρίωσης.

Ο.Τ. - / ID 207

Ο χώρος βρίσκεται στα Νότια του εγκεκριμένου ρυμοτομικού σχεδίου Γιαννούλης. Πρόκειται για Κοινόχρηστο Χώρο.

Δεν έχει πρόσβαση από υφιστάμενες οδούς. Η έκταση του είναι 1540.07 τ.μ.

Εντάχθηκε στο σχέδιο πόλης με την από 1960 Διανομή Υπουργείου Γεωργίας.

Αποτελεί Κοινόχρηστο Χώρο, χωρίς εγκεκριμένη αρίθμηση Ο.Τ.

Τα εμπλεκόμενα ΚΑΕΚ είναι: 110723305006 (Ελληνικό Δημόσιο) και 110723305005 (Ιδιώτης).

Στην κατηγοριοποίηση περίπτωσης/ αιτίας της μη απαλλοτρίωσης (σύμφωνα με την παρ. 2 του αρθ. 92) έχει λάβει την τιμή 3.

Στην ιεράρχηση της αναγκαιότητας υλοποίησης για τον ευρύτερο πολεοδομικό σχεδιασμό έχει λάβει την τιμή 3 (Μέτριος), καθώς υπάρχει κατεύθυνση από το ισχύον ΓΠΣ.

Για την υλοποίηση της απόκτησης του χώρου από τον Δήμο, προτείνεται σχετική αποζημίωση για την ολοκλήρωση της διαδικασίας απαλλοτρίωσης.

Ο.Τ. - / ID 210

Ο χώρος βρίσκεται κεντρικά του εγκεκριμένου ρυμοτομικού σχεδίου Γιαννούλης. Πρόκειται για Κοινωφελή Χώρο.

Δεν έχει πρόσβαση από υφιστάμενες οδούς. Η έκταση του είναι 1306.05 τ.μ.

Εντάχθηκε στο σχέδιο πόλης με την από 1960 Διανομή Υπουργείου Γεωργίας.

Αποτελεί Κοινωφελή Χώρο, χωρίς εγκεκριμένη αρίθμηση Ο.Τ.

Το εμπλεκόμενο ΚΑΕΚ είναι: 110723320009 (Ελληνικό Δημόσιο).

Στην κατηγοριοποίηση περίπτωσης/ αιτίας της μη απαλλοτρίωσης (σύμφωνα με την παρ. 2 του αρθ. 92) έχει λάβει την τιμή 3.

Στην ιεράρχηση της αναγκαιότητας υλοποίησης για τον ευρύτερο πολεοδομικό σχεδιασμό έχει λάβει την τιμή 1 (Πολύ Χαμηλός), καθώς ο χώρος ανήκει στο Ελληνικό Δημόσιο και δεν τίθεται ζήτημα άμεσης άρσης απαλλοτρίωσης.

Για την υλοποίηση της απόκτησης του χώρου από τον Δήμο, προτείνεται σχετική αποζημίωση για την ολοκλήρωση της διαδικασίας απαλλοτρίωσης.

Ο.Τ. - / ID 211

Ο χώρος βρίσκεται κεντρικά του εγκεκριμένου ρυμοτομικού σχεδίου Γιαννούλης. Πρόκειται για Κοινόχρηστο Χώρο.

Δεν έχει πρόσβαση από υφιστάμενες οδούς. Η έκταση του είναι 1532.52 τ.μ.

Εντάχθηκε στο σχέδιο πόλης με την από 1960 Διανομή Υπουργείου Γεωργίας.

Αποτελεί Κοινόχρηστο Χώρο, χωρίς εγκεκριμένη αριθμηση Ο.Τ.

Τα εμπλεκόμενα ΚΑΕΚ είναι: 11072ΕΚ00555 (Ελληνικό Δημόσιο).

Στην κατηγοριοποίηση περίπτωσης/ αιτίας της μη απαλλοτρίωσης (σύμφωνα με την παρ. 2 του αρθ. 92) έχει λάβει την τιμή 3.

Στην ιεράρχηση της αναγκαιότητας υλοποίησης για τον ευρύτερο πολεοδομικό σχεδιασμό έχει λάβει την τιμή 1 (Πολύ Χαμηλός), καθώς ο χώρος ανήκει στο Ελληνικό Δημόσιο και δεν τίθεται ζήτημα άμεσης άρσης απαλλοτρίωσης.

Για την υλοποίηση της απόκτησης του χώρου από τον Δήμο, προτείνεται σχετική αποζημίωση για την ολοκλήρωση της διαδικασίας απαλλοτρίωσης.

Ο.Τ. - / ID 212

Ο χώρος βρίσκεται κεντρικά του εγκεκριμένου ρυμοτομικού σχεδίου Γιαννούλης. Πρόκειται για Κοινόχρηστο Χώρο.

Έχει πρόσβαση δυτικά από την οδό Σουφλίου - Γιαννούλης. Η έκταση του είναι 815.23 τ.μ.

Εντάχθηκε στο σχέδιο πόλης με την από 1960 Διανομή Υπουργείου Γεωργίας.

Αποτελεί Κοινόχρηστο Χώρο, χωρίς εγκεκριμένη αριθμηση Ο.Τ.

Τα εμπλεκόμενα ΚΑΕΚ είναι: 11072ΕΚ00555 και 110723320009 (Ελληνικό Δημόσιο).

Στην κατηγοριοποίηση περίπτωσης/ αιτίας της μη απαλλοτρίωσης (σύμφωνα με την παρ. 2 του αρθ. 92) έχει λάβει την τιμή 3.

Στην ιεράρχηση της αναγκαιότητας υλοποίησης για τον ευρύτερο πολεοδομικό σχεδιασμό έχει λάβει την τιμή 1 (Πολύ Χαμηλός), καθώς ο χώρος ανήκει στο Ελληνικό Δημόσιο και δεν τίθεται ζήτημα άμεσης άρσης απαλλοτρίωσης.

Για την υλοποίηση της απόκτησης του χώρου από τον Δήμο, προτείνεται σχετική αποζημίωση για την ολοκλήρωση της διαδικασίας απαλλοτρίωσης.

Ο.Τ. - / ID 215

Ο χώρος βρίσκεται κεντρικά του εγκεκριμένου ρυμοτομικού σχεδίου Γιαννούλης. Πρόκειται για Κοινοφελή Χώρο.

Δεν έχει πρόσβαση από υφιστάμενες οδούς. Η έκταση του είναι περίπου 831.48 τ.μ.

Εντάχθηκε στο σχέδιο πόλης με την από 1960 Διανομή Υπουργείου Γεωργίας.

Αποτελεί Κοινοφελή Χώρο, χωρίς εγκεκριμένη αριθμηση Ο.Τ.

Τα εμπλεκόμενα ΚΑΕΚ είναι: 110723313004 (Ελληνικό Δημόσιο).

Στην κατηγοριοποίηση περίπτωσης/ αιτίας της μη απαλλοτρίωσης (σύμφωνα με την παρ. 2 του αρθ. 92) έχει λάβει την τιμή 3.

Στην ιεράρχηση της αναγκαιότητας υλοποίησης για τον ευρύτερο πολεοδομικό σχεδιασμό έχει λάβει την τιμή 1 (Πολύ Χαμηλός), καθώς ο χώρος ανήκει στο Ελληνικό Δημόσιο και δεν τίθεται ζήτημα άμεσης άρσης απαλλοτρίωσης.

Για την υλοποίηση της απόκτησης του χώρου από τον Δήμο, προτείνεται σχετική αποζημίωση για την ολοκλήρωση της διαδικασίας απαλλοτρίωσης.

Ο.Τ. 1 / ID 127

Ο χώρος βρίσκεται στο βόρειο άκρο του εγκεκριμένου ρυμοτομικού σχεδίου Σουφλίου. Πρόκειται για Κοινόχρηστο Χώρο.

Δεν έχει πρόσβαση από υφιστάμενες οδούς. Η έκταση του είναι 4758.59 τ.μ.

Εντάχθηκε στο σχέδιο πόλης με το Π.Δ. της 07-01-1988 (ΦΕΚ 219/Δ'/1988).

Αποτελεί Κοινόχρηστο Χώρο, με αριθμό Ο.Τ. 1.

Τα εμπλεκόμενα ΚΑΕΚ είναι: 110724048004 (Δήμος), 110724048005, 110724048001, 110724048002 και 110724048003 (Ιδιώτες).

Στην κατηγοριοποίηση περίπτωσης/ αιτίας της μη απαλλοτρίωσης (σύμφωνα με την παρ. 2 του αρθ. 92) έχει λάβει την τιμή 3.

Στην ιεράρχηση της αναγκαιότητας υλοποίησης για τον ευρύτερο πολεοδομικό σχεδιασμό έχει λάβει την τιμή 4 (Μεγάλος), καθώς ο χώρος έχει ενταχθεί στο Οικονομικό Πρόγραμμα του Δήμου και επιπλέον θα στηριχθεί στην χρηματοδότηση του Πράσινου Ταμείου.

Για την υλοποίηση της απόκτησης του χώρου από τον Δήμο, προτείνεται σχετική αποζημίωση για την ολοκλήρωση της διαδικασίας απαλλοτρίωσης.

Ο.Τ. 7 / ID 124

Ο χώρος βρίσκεται στο βόρειο άκρο του εγκεκριμένου ρυμοτομικού σχεδίου Σουφλίου. Πρόκειται για Κοινόχρηστο Χώρο Πλατείας.

Έχει πρόσβαση από την οδό Βασ. Γεωργίου Β'. Η έκταση του είναι 439.43 τ.μ.

Εντάχθηκε στο σχέδιο πόλης με το Π.Δ. της 07-01-1988 (ΦΕΚ 219/Δ'/1988)

Αποτελεί Κοινόχρηστο Χώρο Πλατείας, με αριθμό Ο.Τ. 7.

Το εμπλεκόμενο ΚΑΕΚ είναι: 110724120001 (Ιδιώτης).

Στην κατηγοριοποίηση περίπτωσης/ αιτίας της μη απαλλοτρίωσης (σύμφωνα με την παρ. 2 του αρθ. 92) έχει λάβει την τιμή 3.

Στην ιεράρχηση της αναγκαιότητας υλοποίησης για τον ευρύτερο πολεοδομικό σχεδιασμό έχει λάβει την τιμή 3 (Μέτριος), καθώς υπάρχει κατεύθυνση από το ισχύον ΓΠΣ.

Για την υλοποίηση της απόκτησης του χώρου από τον Δήμο, προτείνεται σχετική αποζημίωση για την ολοκλήρωση της διαδικασίας απαλλοτρίωσης.

Ο.Τ. 11 / ID 121

Ο χώρος βρίσκεται στο βόρειο άκρο του εγκεκριμένου ρυμοτομικού σχεδίου Σουφλίου. Πρόκειται για Κοινόχρηστο Χώρο.

Δεν έχει πρόσβαση από υφιστάμενες οδούς. Η έκταση του είναι 701.46 τ.μ.

Βρίσκεται στην Πολεοδομική Ενότητα 1 του εγκεκριμένου ρυμοτομικού σχεδίου Σουφλίου.

Εντάχθηκε στο σχέδιο πόλης με το Π.Δ. της 07-01-1988 (ΦΕΚ 219/Δ'/1988)

Αποτελεί Κοινόχρηστο Χώρο, με αριθμό Ο.Τ. 11.

Το εμπλεκόμενο ΚΑΕΚ είναι: 110724116001 (Ιδιώτης).

Στην κατηγοριοποίηση περίπτωσης/ αιτίας της μη απαλλοτρίωσης (σύμφωνα με την παρ. 2 του αρθ. 92) έχει λάβει την τιμή 3.

Στην ιεράρχηση της αναγκαιότητας υλοποίησης για τον ευρύτερο πολεοδομικό σχεδιασμό έχει λάβει την τιμή 3 (Μέτριος), καθώς υπάρχει κατεύθυνση από το ισχύον ΓΠΣ.

Για την υλοποίηση της απόκτησης του χώρου από τον Δήμο, προτείνεται σχετική αποζημίωση για την ολοκλήρωση της διαδικασίας απαλλοτρίωσης.

Ο.Τ. 11Α / ID 120

Ο χώρος βρίσκεται στο βόρειο άκρο του εγκεκριμένου ρυμοτομικού σχεδίου Σουφλίου.

Πρόκειται για Κοινόχρηστο Χώρο.

Δεν έχει πρόσβαση από υφιστάμενες οδούς. Η έκταση του είναι 547.84 τ.μ.

Βρίσκεται στην Πολεοδομική Ενότητα 1 του εγκεκριμένου ρυμοτομικού σχεδίου Σουφλίου.

Εντάχθηκε στο σχέδιο πόλης με το Π.Δ. της 07-01-1988 (ΦΕΚ 219/Δ'/1988)

Αποτελεί Κοινόχρηστο Χώρο, με αριθμό Ο.Τ. 11Α.

Το εμπλεκόμενο ΚΑΕΚ είναι: 110724112001 (Ιδιώτης).

Στην κατηγοριοποίηση περίπτωσης/ αιτίας της μη απαλλοτρίωσης (σύμφωνα με την παρ. 2 του αρθ. 92) έχει λάβει την τιμή 3.

Στην ιεράρχηση της αναγκαιότητας υλοποίησης για τον ευρύτερο πολεοδομικό σχεδιασμό έχει λάβει την τιμή 3 (Μέτριος), καθώς υπάρχει κατεύθυνση από το ισχύον ΓΠΣ.

Για την υλοποίηση της απόκτησης του χώρου από τον Δήμο, προτείνεται σχετική αποζημίωση για την ολοκλήρωση της διαδικασίας απαλλοτρίωσης.

Ο.Τ. 27 / ID 3

Ο χώρος βρίσκεται στο βόρειο άκρο του εγκεκριμένου ρυμοτομικού σχεδίου Λαγυνάς.

Πρόκειται για Κοινοφελή Χώρο Ιερού Ναού.

Δεν έχει πρόσβαση από υφιστάμενες οδούς. Η έκταση του είναι 1070.88 τ.μ.

Εντάχθηκε στο σχέδιο πόλης με την από 1938 Διανομή Υπουργείου Γεωργίας και με την από 1957 Διανομή Υπουργείου Γεωργίας.

Αποτελεί Κοινοφελή Χώρο Ιερού Ναού, με αρίθμηση Ο.Τ. 27.

Το εμπλεκόμενο ΚΑΕΚ είναι: 031410325051 (Ιδιώτης).

Στην κατηγοριοποίηση περίπτωσης/ αιτίας της μη απαλλοτρίωσης (σύμφωνα με την παρ. 2 του αρθ. 92) έχει λάβει την τιμή 3.

Στην ιεράρχηση της αναγκαιότητας υλοποίησης για τον ευρύτερο πολεοδομικό σχεδιασμό έχει λάβει την τιμή 1 (Πολύ Χαμηλός), καθώς ο χώρος ανήκει σε Ιερό Ναό, επομένως δεν τίθεται άμεσα ζήτημα άρσης απαλλοτρίωσης.

Για την υλοποίηση της απόκτησης του χώρου από τον Δήμο, προτείνεται σχετική αποζημίωση για την ολοκλήρωση της διαδικασίας απαλλοτρίωσης.

Ο.Τ. 38Α / ID 112

Ο χώρος βρίσκεται στο βόρειο άκρο του εγκεκριμένου ρυμοτομικού σχεδίου Σουφλίου.

Πρόκειται για Κοινόχρηστο Χώρο Πλατείας.

Έχει πρόσβαση Βόρεια από την οδό Σολωμού. Η έκταση του είναι 385.86 τ.μ.

Βρίσκεται στην Πολεοδομική Ενότητα 1 του εγκεκριμένου ρυμοτομικού σχεδίου Σουφλίου. Εντάχθηκε στο σχέδιο πόλης με το Π.Δ. της 07-01-1988 (ΦΕΚ 219/Δ'/1988)
Αποτελεί Κοινόχρηστο Χώρο Πλατείας, με αριθμό Ο.Τ. 38Α
Το εμπλεκόμενο ΚΑΕΚ είναι: 110724014001 (Ιδιώτης).
Στην κατηγοριοποίηση περίπτωσης/ αιτίας της μη απαλλοτρίωσης (σύμφωνα με την παρ. 2 του αρθ. 92) έχει λάβει την τιμή 3.
Στην ιεράρχηση της αναγκαιότητας υλοποίησης για τον ευρύτερο πολεοδομικό σχεδιασμό έχει λάβει την τιμή 3 (Μέτριος), καθώς υπάρχει κατεύθυνση από το ισχύον ΓΠΣ.
Για την υλοποίηση της απόκτησης του χώρου από τον Δήμο, προτείνεται σχετική αποζημίωση για την ολοκλήρωση της διαδικασίας απαλλοτρίωσης.

Ο.Τ. 40 / ID 7

Ο χώρος βρίσκεται στο βόρειο άκρο του εγκεκριμένου ρυμοτομικού σχεδίου στο Λυκόφως. Πρόκειται για Κοινόχρηστο Χώρο.
Δεν έχει πρόσβαση από υφιστάμενες οδούς. Η έκταση του είναι 152.71 τ.μ.
Εντάχθηκε στο σχέδιο πόλης με την από 1959 Διανομή Υπουργείου Γεωργίας
Αποτελεί Κοινόχρηστο Χώρο, με αριθμό Ο.Τ. 40.
Το εμπλεκόμενο ΚΑΕΚ είναι: 110400838005 (Ιδιώτης).
Στην κατηγοριοποίηση περίπτωσης/ αιτίας της μη απαλλοτρίωσης (σύμφωνα με την παρ. 2 του αρθ. 92) έχει λάβει την τιμή 3.
Στην ιεράρχηση της αναγκαιότητας υλοποίησης για τον ευρύτερο πολεοδομικό σχεδιασμό έχει λάβει την τιμή 1 (Πολύ Χαμηλός), καθώς δεν τίθεται άμεσα ζήτημα άρσης απαλλοτρίωσης.
Για την υλοποίηση της απόκτησης του χώρου από τον Δήμο, προτείνεται σχετική αποζημίωση για την ολοκλήρωση της διαδικασίας απαλλοτρίωσης.

Ο.Τ. 54 / ID 101

Ο χώρος βρίσκεται στο βόρειο τμήμα του εγκεκριμένου ρυμοτομικού σχεδίου Σουφλίου. Πρόκειται για Κοινοφελή Χώρο Πολιτιστικού Κέντρου.
Έχει πρόσβαση νότια από την οδό Αδριανουπόλεως .Η έκταση του είναι 664.09 τ.μ.
Βρίσκεται στην Πολεοδομική Ενότητα 1 του εγκεκριμένου ρυμοτομικού σχεδίου Σουφλίου. Εντάχθηκε στο σχέδιο πόλης με το Π.Δ. της 07-01-1988 (ΦΕΚ 219/Δ'/1988).
Αποτελεί Κοινοφελή Χώρο Πολιτιστικού Κέντρου, με αριθμό Ο.Τ. 54.
Το εμπλεκόμενο ΚΑΕΚ είναι: 110724001001 (Τράπεζα Eurobank Ergasias A.E.) και 110724001002 (Ελληνικό Δημόσιο).
Στην κατηγοριοποίηση περίπτωσης/ αιτίας της μη απαλλοτρίωσης (σύμφωνα με την παρ. 2 του αρθ. 92) έχει λάβει την τιμή 3.
Στην ιεράρχηση της αναγκαιότητας υλοποίησης για τον ευρύτερο πολεοδομικό σχεδιασμό έχει λάβει την τιμή 1 (Πολύ Χαμηλός), καθώς ο χώρος ανήκει στο Ελλ. Δημόσιο, επομένως δεν τίθεται άμεσα ζήτημα άρσης απαλλοτρίωσης.
Για την υλοποίηση της απόκτησης του χώρου από τον Δήμο, προτείνεται σχετική αποζημίωση για την ολοκλήρωση της διαδικασίας απαλλοτρίωσης.

Ο.Τ. 58 / ID 99

Ο χώρος βρίσκεται στο βόρειο άκρο του εγκεκριμένου ρυμοτομικού σχεδίου Σουφλίου. Πρόκειται για Κοινόχρηστο Χώρο.

Έχει πρόσβαση ανατολικά από την οδό Βασ. Γεωργίου Β΄. Η έκταση του είναι 131.66 τ.μ. Βρίσκεται στην Πολεοδομική Ενότητα 1 του εγκεκριμένου ρυμοτομικού σχεδίου Σουφλίου. Εντάχθηκε στο σχέδιο πόλης με το Π.Δ. της 07-01-1988 (ΦΕΚ 219/Δ΄/1988).

Αποτελεί Κοινωφελή Χώρο, με αριθμό Ο.Τ. 58.

Το εμπλεκόμενο ΚΑΕΚ είναι: 110723817001 (Ελληνικό Δημόσιο).

Στην κατηγοριοποίηση περίπτωσης/ αιτίας της μη απαλλοτρίωσης (σύμφωνα με την παρ. 2 του αρθ. 92) έχει λάβει την τιμή 3.

Στην ιεράρχηση της αναγκαιότητας υλοποίησης για τον ευρύτερο πολεοδομικό σχεδιασμό έχει λάβει την τιμή 1 (Πολύ Χαμηλός), καθώς ο χώρος ανήκει στο Ελλ. Δημόσιο, επομένως δεν τίθεται άμεσα ζήτημα άρσης απαλλοτρίωσης.

Για την υλοποίηση της απόκτησης του χώρου από τον Δήμο, προτείνεται σχετική αποζημίωση για την ολοκλήρωση της διαδικασίας απαλλοτρίωσης.

Ο.Τ. 73A / ID 100

Ο χώρος βρίσκεται στο βόρειο άκρο του εγκεκριμένου ρυμοτομικού σχεδίου Σουφλίου. Πρόκειται για Κοινόχρηστο Χώρο Πλατείας.

Δεν έχει πρόσβαση από υφιστάμενες οδούς. Η έκταση του είναι 378.96 τ.μ.

Βρίσκεται στην Πολεοδομική Ενότητα 1 του εγκεκριμένου ρυμοτομικού σχεδίου Σουφλίου. Εντάχθηκε στο σχέδιο πόλης με το Π.Δ. της 07-01-1988 (ΦΕΚ 219/Δ΄/1988).

Αποτελεί Κοινόχρηστο Χώρο Πλατείας, με αριθμό Ο.Τ. 73A.

Το εμπλεκόμενο ΚΑΕΚ είναι: 110723738001 (Ιδιώτης).

Στην κατηγοριοποίηση περίπτωσης/ αιτίας της μη απαλλοτρίωσης (σύμφωνα με την παρ. 2 του αρθ. 92) έχει λάβει την τιμή 3.

Στην ιεράρχηση της αναγκαιότητας υλοποίησης για τον ευρύτερο πολεοδομικό σχεδιασμό έχει λάβει την τιμή 3 (Μέτριος), καθώς υπάρχει κατεύθυνση από το ισχύον ΓΠΣ.

Για την υλοποίηση της απόκτησης του χώρου από τον Δήμο, προτείνεται σχετική αποζημίωση για την ολοκλήρωση της διαδικασίας απαλλοτρίωσης.

Ο.Τ. 75A / ID 91

Ο χώρος βρίσκεται στο βόρειο άκρο του εγκεκριμένου ρυμοτομικού σχεδίου Σουφλίου. Πρόκειται για Κοινόχρηστο Χώρο.

Δεν έχει πρόσβαση από υφιστάμενες οδούς. Η έκταση του είναι 127.57 τ.μ.

Βρίσκεται στην Πολεοδομική Ενότητα 1 του εγκεκριμένου ρυμοτομικού σχεδίου Σουφλίου. Εντάχθηκε στο σχέδιο πόλης με το Π.Δ. της 07-01-1988 (ΦΕΚ 219/Δ΄/1988).

Αποτελεί Κοινόχρηστο Χώρο, με αριθμό Ο.Τ. 75A

Το εμπλεκόμενο ΚΑΕΚ είναι: 110723724001 (Ιδιώτης).

Στην κατηγοριοποίηση περίπτωσης/ αιτίας της μη απαλλοτρίωσης (σύμφωνα με την παρ. 2 του αρθ. 92) έχει λάβει την τιμή 3.

Στην ιεράρχηση της αναγκαιότητας υλοποίησης για τον ευρύτερο πολεοδομικό σχεδιασμό έχει λάβει την τιμή 3 (Μέτριος), καθώς υπάρχει κατεύθυνση από το ισχύον ΓΠΣ.

Για την υλοποίηση της απόκτησης του χώρου από τον Δήμο, προτείνεται σχετική αποζημίωση για την ολοκλήρωση της διαδικασίας απαλλοτρίωσης.

Ο.Τ. 82 / ID 98

Ο χώρος βρίσκεται Ανατολικά του εγκεκριμένου ρυμοτομικού σχεδίου Σουφλίου.

Πρόκειται για Κοινόχρηστο Χώρο.

Δεν έχει πρόσβαση από υφιστάμενες οδούς. Η έκταση του είναι 27.50 τ.μ.

Βρίσκεται στην Πολεοδομική Ενότητα 1 του εγκεκριμένου ρυμοτομικού σχεδίου Σουφλίου.

Εντάχθηκε στο σχέδιο πόλης με το Π.Δ. της 07-01-1988 (ΦΕΚ 219/Δ'/1988).

Αποτελεί Κοινόχρηστο Χώρο, με αριθμό Ο.Τ. 82.

Το εμπλεκόμενο ΚΑΕΚ είναι: 110723811021 (Ιδιώτης).

Στην κατηγοριοποίηση περίπτωσης/ αιτίας της μη απαλλοτρίωσης (σύμφωνα με την παρ. 2 του αρθ. 92) έχει λάβει την τιμή 3.

Στην ιεράρχηση της αναγκαιότητας υλοποίησης για τον ευρύτερο πολεοδομικό σχεδιασμό έχει λάβει την τιμή 3 (Μέτριος), καθώς υπάρχει κατεύθυνση από το ισχύον ΓΠΣ.

Για την υλοποίηση της απόκτησης του χώρου από τον Δήμο, προτείνεται σχετική αποζημίωση για την ολοκλήρωση της διαδικασίας απαλλοτρίωσης.

Ο.Τ. 85A / ID 94

Ο χώρος βρίσκεται Ανατολικά του εγκεκριμένου ρυμοτομικού σχεδίου Σουφλίου.

Πρόκειται για Κοινόχρηστο Χώρο.

Δεν έχει πρόσβαση από υφιστάμενες οδούς. Η έκταση του είναι 662.94 τ.μ.

Βρίσκεται στην Πολεοδομική Ενότητα 1 του εγκεκριμένου ρυμοτομικού σχεδίου Σουφλίου.

Εντάχθηκε στο σχέδιο πόλης με το Π.Δ. της 07-01-1988 (ΦΕΚ 219/Δ'/1988).

Αποτελεί Κοινόχρηστο Χώρο, με αριθμό Ο.Τ. 85A.

Το εμπλεκόμενο ΚΑΕΚ είναι: 110723922001 (Ιδιώτης).

Στην κατηγοριοποίηση περίπτωσης/ αιτίας της μη απαλλοτρίωσης (σύμφωνα με την παρ. 2 του αρθ. 92) έχει λάβει την τιμή 3.

Στην ιεράρχηση της αναγκαιότητας υλοποίησης για τον ευρύτερο πολεοδομικό σχεδιασμό έχει λάβει την τιμή 3 (Μέτριος), καθώς υπάρχει κατεύθυνση από το ισχύον ΓΠΣ.

Για την υλοποίηση της απόκτησης του χώρου από τον Δήμο, προτείνεται σχετική αποζημίωση για την ολοκλήρωση της διαδικασίας απαλλοτρίωσης.

Ο.Τ. 86A / ID 90

Ο χώρος βρίσκεται Ανατολικά του εγκεκριμένου ρυμοτομικού σχεδίου Σουφλίου.

Πρόκειται για Κοινόχρηστο Χώρο.

Δεν έχει πρόσβαση από υφιστάμενες οδούς. Η έκταση του είναι 686.41 τ.μ.

Βρίσκεται στην Πολεοδομική Ενότητα 1 του εγκεκριμένου ρυμοτομικού σχεδίου Σουφλίου.

Εντάχθηκε στο σχέδιο πόλης με το Π.Δ. της 07-01-1988 (ΦΕΚ 219/Δ'/1988).

Αποτελεί Κοινόχρηστο Χώρο, με αριθμό Ο.Τ. 86A.

Το εμπλεκόμενο ΚΑΕΚ είναι: 110723925001 (Ιδιώτης).

Στην κατηγοριοποίηση περίπτωσης/ αιτίας της μη απαλλοτρίωσης (σύμφωνα με την παρ. 2 του αρθ. 92) έχει λάβει την τιμή 3.

Στην ιεράρχηση της αναγκαιότητας υλοποίησης για τον ευρύτερο πολεοδομικό σχεδιασμό έχει λάβει την τιμή 3 (Μέτριος), καθώς υπάρχει κατεύθυνση από το ισχύον ΓΠΣ.

Για την υλοποίηση της απόκτησης του χώρου από τον Δήμο, προτείνεται σχετική αποζημίωση για την ολοκλήρωση της διαδικασίας απαλλοτρίωσης.

Ο.Τ. 95A / ID 84

Ο χώρος βρίσκεται Βόρεια του εγκεκριμένου ρυμοτομικού σχεδίου Σουφλίου.

Πρόκειται για Κοινόχρηστο Χώρο.

Δεν έχει πρόσβαση από υφιστάμενες οδούς. Η έκταση του είναι 157.84 τ.μ.

Βρίσκεται στην Πολεοδομική Ενότητα 1 του εγκεκριμένου ρυμοτομικού σχεδίου Σουφλίου.

Εντάχθηκε στο σχέδιο πόλης με το Π.Δ. της 07-01-1988 (ΦΕΚ 219/Δ'/1988).

Αποτελεί Κοινόχρηστο Χώρο, με αριθμό Ο.Τ. 95Α.

Το εμπλεκόμενο ΚΑΕΚ είναι: 110723158001 (Ιδιώτης).

Στην κατηγοριοποίηση περίπτωσης/ αιτίας της μη απαλλοτρίωσης (σύμφωνα με την παρ. 2 του αρθ. 92) έχει λάβει την τιμή 3.

Στην ιεράρχηση της αναγκαιότητας υλοποίησης για τον ευρύτερο πολεοδομικό σχεδιασμό έχει λάβει την τιμή 3 (Μέτριος), καθώς υπάρχει κατεύθυνση από το ισχύον ΓΠΣ.

Για την υλοποίηση της απόκτησης του χώρου από τον Δήμο, προτείνεται σχετική αποζημίωση για την ολοκλήρωση της διαδικασίας απαλλοτρίωσης.

Ο.Τ. 97 / ID 86

Ο χώρος βρίσκεται στο βόρειο άκρο του εγκεκριμένου ρυμοτομικού σχεδίου Σουφλίου.

Πρόκειται για Κοινόχρηστο Χώρο.

Δεν έχει πρόσβαση από υφιστάμενες οδούς. Η έκταση του είναι 249.28 τ.μ.

Βρίσκεται στην Πολεοδομική Ενότητα 1 του εγκεκριμένου ρυμοτομικού σχεδίου Σουφλίου.

Εντάχθηκε στο σχέδιο πόλης με το Π.Δ. της 07-01-1988 (ΦΕΚ 219/Δ'/1988).

Αποτελεί Κοινόχρηστο Χώρο, με αριθμό Ο.Τ. 97.

Το εμπλεκόμενο ΚΑΕΚ είναι: 110723723001 (Ιδιώτης).

Στην κατηγοριοποίηση περίπτωσης/ αιτίας της μη απαλλοτρίωσης (σύμφωνα με την παρ. 2 του αρθ. 92) έχει λάβει την τιμή 3.

Στην ιεράρχηση της αναγκαιότητας υλοποίησης για τον ευρύτερο πολεοδομικό σχεδιασμό έχει λάβει την τιμή 3 (Μέτριος), καθώς υπάρχει κατεύθυνση από το ισχύον ΓΠΣ.

Για την υλοποίηση της απόκτησης του χώρου από τον Δήμο, προτείνεται σχετική αποζημίωση για την ολοκλήρωση της διαδικασίας απαλλοτρίωσης.

Ο.Τ. 112 / ID 82

Ο χώρος βρίσκεται ανατολικά του εγκεκριμένου ρυμοτομικού σχεδίου Σουφλίου.

Πρόκειται για Κοινοφελή Χώρο Διοίκησης.

Δεν έχει πρόσβαση από υφιστάμενες οδούς. Η έκταση του είναι 2161.04 τ.μ.

Βρίσκεται στην Πολεοδομική Ενότητα 1 του εγκεκριμένου ρυμοτομικού σχεδίου Σουφλίου.

Εντάχθηκε στο σχέδιο πόλης με το Π.Δ. της 07-01-1988 (ΦΕΚ 219/Δ'/1988).

Αποτελεί Κοινοφελή Χώρο Δημαρχείου - Πνευματικού Κέντρου, με αριθμό Ο.Τ. 112.

Τα εμπλεκόμενα ΚΑΕΚ είναι: 110723911001 (Δήμος) και 110723911002 (Ελληνικό Δημόσιο).

Στην κατηγοριοποίηση περίπτωσης/ αιτίας της μη απαλλοτρίωσης (σύμφωνα με την παρ. 2 του αρθ. 92) έχει λάβει την τιμή 3.

Στην ιεράρχηση της αναγκαιότητας υλοποίησης για τον ευρύτερο πολεοδομικό σχεδιασμό έχει λάβει την τιμή 1 (Πολύ Χαμηλός), καθώς ο χώρος ανήκει στο Ελλ. Δημόσιο, επομένως δεν τίθεται άμεσα ζήτημα άρσης απαλλοτρίωσης.

Για την υλοποίηση της απόκτησης του χώρου από τον Δήμο, προτείνεται σχετική αποζημίωση για την ολοκλήρωση της διαδικασίας απαλλοτρίωσης.

Ο.Τ. 115 / ID 72

Ο χώρος βρίσκεται στο βόρειο άκρο του εγκεκριμένου ρυμοτομικού σχεδίου Σουφλίου.

Πρόκειται για Κοινοφελή Χώρο Διοίκησης.

Δεν έχει πρόσβαση από υφιστάμενες οδούς. Η έκταση του είναι 1018.18 τ.μ.

Βρίσκεται στην Πολεοδομική Ενότητα 1 του εγκεκριμένου ρυμοτομικού σχεδίου Σουφλίου.

Εντάχθηκε στο σχέδιο πόλης με το Π.Δ. της 07-01-1988 (ΦΕΚ 219/Δ'/1988).

Αποτελεί Κοινοφελή Χώρο Διοίκησης (Κοινοτικό Κατάστημα), με αριθμό Ο.Τ. 115.

Το εμπλεκόμενο ΚΑΕΚ είναι: 110723907002 (Ελληνικό Δημόσιο).

Στην κατηγοριοποίηση περίπτωσης/ αιτίας της μη απαλλοτρίωσης (σύμφωνα με την παρ. 2 του αρθ. 92) έχει λάβει την τιμή 3.

Στην ιεράρχηση της αναγκαιότητας υλοποίησης για τον ευρύτερο πολεοδομικό σχεδιασμό έχει λάβει την τιμή 1 (Πολύ Χαμηλός), καθώς ο χώρος ανήκει στο Ελλ. Δημόσιο, επομένως δεν τίθεται άμεσα ζήτημα άρσης απαλλοτρίωσης.

Για την υλοποίηση της απόκτησης του χώρου από τον Δήμο, προτείνεται σχετική αποζημίωση για την ολοκλήρωση της διαδικασίας απαλλοτρίωσης.

Ο.Τ. 116 / ID 77

Ο χώρος βρίσκεται στο βόρειο άκρο του εγκεκριμένου ρυμοτομικού σχεδίου Σουφλίου.

Πρόκειται για Κοινοφελή Χώρο Μαζικών Μεταφορών (ΚΤΕΛ).

Δεν έχει πρόσβαση από υφιστάμενες οδούς. Η έκταση του είναι 1513.12 τ.μ.

Βρίσκεται στην Πολεοδομική Ενότητα 1 του εγκεκριμένου ρυμοτομικού σχεδίου Σουφλίου.

Εντάχθηκε στο σχέδιο πόλης με το Π.Δ. της 07-01-1988 (ΦΕΚ 219/Δ'/1988), όπως τελικά τροποποιήθηκε με την από 12-07-1994 Αριθ. Ι-911/94 Απόφαση Νομάρχη (ΦΕΚ756/Δ'/1994).

Αποτελεί Κοινοφελή Χώρο Μαζικών Μεταφορών (ΚΤΕΛ), με αριθμό Ο.Τ. 116.

Το εμπλεκόμενο ΚΑΕΚ είναι: 031410325051 (Ιδιώτης).

Στην κατηγοριοποίηση περίπτωσης/ αιτίας της μη απαλλοτρίωσης (σύμφωνα με την παρ. 2 του αρθ. 92) έχει λάβει την τιμή 3.

Στην ιεράρχηση της αναγκαιότητας υλοποίησης για τον ευρύτερο πολεοδομικό σχεδιασμό έχει λάβει την τιμή 3 (Μέτριος), καθώς υπάρχει κατεύθυνση από το ισχύον ΓΠΣ.

Για την υλοποίηση της απόκτησης του χώρου από τον Δήμο, προτείνεται σχετική αποζημίωση για την ολοκλήρωση της διαδικασίας απαλλοτρίωσης.

Ο.Τ. 117 / ID 75

Ο χώρος βρίσκεται ανατολικά του εγκεκριμένου ρυμοτομικού σχεδίου Σουφλίου.

Πρόκειται για Κοινόχρηστο Χώρο.

Δεν έχει πρόσβαση από υφιστάμενες οδούς. Η έκταση του είναι 556.07 τ.μ.

Βρίσκεται στην Πολεοδομική Ενότητα 1 του εγκεκριμένου ρυμοτομικού σχεδίου Σουφλίου.

Εντάχθηκε στο σχέδιο πόλης με το Π.Δ. της 07-01-1988 (ΦΕΚ 219/Δ'/1988).

Αποτελεί Κοινόχρηστο Χώρο, με αριθμό Ο.Τ. 117

Το εμπλεκόμενο ΚΑΕΚ είναι: 110723905001 (Ιδιώτης).

Στην κατηγοριοποίηση περίπτωσης/ αιτίας της μη απαλλοτρίωσης (σύμφωνα με την παρ. 2 του αρθ. 92) έχει λάβει την τιμή 3.

Στην ιεράρχηση της αναγκαιότητας υλοποίησης για τον ευρύτερο πολεοδομικό σχεδιασμό έχει λάβει την τιμή 3 (Μέτριος), καθώς υπάρχει κατεύθυνση από το ισχύον ΓΠΣ.

Για την υλοποίηση της απόκτησης του χώρου από τον Δήμο, προτείνεται σχετική αποζημίωση για την ολοκλήρωση της διαδικασίας απαλλοτρίωσης.

Ο.Τ. 126 / ID 80

Ο χώρος βρίσκεται στο κέντρο του εγκεκριμένου ρυμοτομικού σχεδίου Σουφλίου.

Πρόκειται για Κοινοφελή Χώρο Ιερού Ναού.

Δεν έχει πρόσβαση από υφιστάμενες οδούς. Η έκταση του είναι 2011.80 τ.μ.

Βρίσκεται στην Πολεοδομική Ενότητα 1 του εγκεκριμένου ρυμοτομικού σχεδίου Σουφλίου.

Εντάχθηκε στο σχέδιο πόλης με το Π.Δ. της 07-01-1988 (ΦΕΚ 219/Δ'/1988).

Αποτελεί Κοινοφελή Χώρο, με αριθμό Ο.Τ. 126

Το εμπλεκόμενο ΚΑΕΚ είναι: 110723151001 (Ιερός Ναός).

Στην κατηγοριοποίηση περίπτωσης/ αιτίας της μη απαλλοτρίωσης (σύμφωνα με την παρ. 2 του αρθ. 92) έχει λάβει την τιμή 3.

Στην ιεράρχηση της αναγκαιότητας υλοποίησης για τον ευρύτερο πολεοδομικό σχεδιασμό έχει λάβει την τιμή 1 (Πολύ Χαμηλός), καθώς ο χώρος ανήκει σε Ιερό Ναό, επομένως δεν τίθεται άμεσα ζήτημα άρσης απαλλοτρίωσης.

Για την υλοποίηση της απόκτησης του χώρου από τον Δήμο, προτείνεται σχετική αποζημίωση για την ολοκλήρωση της διαδικασίας απαλλοτρίωσης.

Ο.Τ. 138 / ID 65

Ο χώρος βρίσκεται στο βόρειο άκρο του εγκεκριμένου ρυμοτομικού σχεδίου Σουφλίου.

Πρόκειται για Κοινοφελή Χώρο Εργατικού Κέντρου.

Δεν έχει πρόσβαση από υφιστάμενες οδούς. Η έκταση του είναι 1162.02 τ.μ.

Βρίσκεται στην Πολεοδομική Ενότητα 2 του εγκεκριμένου ρυμοτομικού σχεδίου Σουφλίου.

Εντάχθηκε στο σχέδιο πόλης με το Π.Δ. της 07-01-1988 (ΦΕΚ 219/Δ'/1988).

Αποτελεί Κοινοφελή Χώρο Εργατικού Κέντρου, με αριθμό Ο.Τ. 138.

Το εμπλεκόμενο ΚΑΕΚ είναι: 110721814003 (Ο.Α.Ε.Δ.).

Στην κατηγοριοποίηση περίπτωσης/ αιτίας της μη απαλλοτρίωσης (σύμφωνα με την παρ. 2 του αρθ. 92) έχει λάβει την τιμή 3.

Στην ιεράρχηση της αναγκαιότητας υλοποίησης για τον ευρύτερο πολεοδομικό σχεδιασμό έχει λάβει την τιμή 1 (Πολύ Χαμηλός), καθώς ο χώρος ανήκει στον Ο.Α.Ε.Δ., επομένως δεν τίθεται άμεσα ζήτημα άρσης απαλλοτρίωσης.

Για την υλοποίηση της απόκτησης του χώρου από τον Δήμο, προτείνεται σχετική αποζημίωση για την ολοκλήρωση της διαδικασίας απαλλοτρίωσης.

Ο.Τ. 139 / ID 56

Ο χώρος βρίσκεται στο νότιο άκρο του εγκεκριμένου ρυμοτομικού σχεδίου Σουφλίου.

Πρόκειται για Κοινοφελή Χώρο Οικοτροφείου.

Δεν έχει πρόσβαση από υφιστάμενες οδούς. Η έκταση του είναι 10884.20 τ.μ.

Βρίσκεται στην Πολεοδομική Ενότητα 2 του εγκεκριμένου ρυμοτομικού σχεδίου Σουφλίου.

Εντάχθηκε στο σχέδιο πόλης με το Π.Δ. της 07-01-1988 (ΦΕΚ 219/Δ'/1988).

Αποτελεί Κοινοφελή Χώρο Οικοτροφείου, με αριθμό Ο.Τ. 139.

Το εμπλεκόμενο ΚΑΕΚ είναι: 110721811001 (Ν.Π.Δ.Δ.).

Στην κατηγοριοποίηση περίπτωσης/ αιτίας της μη απαλλοτρίωσης (σύμφωνα με την παρ. 2 του αρθ. 92) έχει λάβει την τιμή 3.

Στην ιεράρχηση της αναγκαιότητας υλοποίησης για τον ευρύτερο πολεοδομικό σχεδιασμό έχει λάβει την τιμή 1 (Πολύ Χαμηλός), καθώς ο χώρος ανήκει σε Ν.Π.Δ.Δ., επομένως δεν τίθεται άμεσα ζήτημα άρσης απαλλοτρίωσης.

Για την υλοποίηση της απόκτησης του χώρου από τον Δήμο, προτείνεται σχετική αποζημίωση για την ολοκλήρωση της διαδικασίας απαλλοτρίωσης.

Ο.Τ. 141 / ID 50

Ο χώρος βρίσκεται νότια του εγκεκριμένου ρυμοτομικού σχεδίου Σουφλίου.

Πρόκειται για Κοινόχρηστο Χώρο.

Δεν έχει πρόσβαση από υφιστάμενες οδούς. Η έκταση του είναι 24919.46 τ.μ.

Βρίσκεται στην Πολεοδομική Ενότητα 2 του εγκεκριμένου ρυμοτομικού σχεδίου Σουφλίου.

Εντάχθηκε στο σχέδιο πόλης με το Π.Δ. της 07-01-1988 (ΦΕΚ 219/Δ'/1988).

Αποτελεί Κοινόχρηστο Χώρο (Πάρκο), με αριθμό Ο.Τ. 141.

Το εμπλεκόμενο ΚΑΕΚ είναι: 110721806001 (Ιδιώτης).

Στην κατηγοριοποίηση περίπτωσης/ αιτίας της μη απαλλοτρίωσης (σύμφωνα με την παρ. 2 του αρθ. 92) έχει λάβει την τιμή 3.

Στην ιεράρχηση της αναγκαιότητας υλοποίησης για τον ευρύτερο πολεοδομικό σχεδιασμό έχει λάβει την τιμή 3 (Μέτριος).

Για την υλοποίηση της απόκτησης του χώρου από τον Δήμο, προτείνεται σχετική αποζημίωση για την ολοκλήρωση της διαδικασίας απαλλοτρίωσης.

Ο.Τ. 141Α / ID 38

Ο χώρος βρίσκεται Ανατολικά του εγκεκριμένου ρυμοτομικού σχεδίου Σουφλίου.

Πρόκειται για Κοινόχρηστο Χώρο.

Δεν έχει πρόσβαση από υφιστάμενες οδούς. Η έκταση του είναι 558.86 τ.μ.

Βρίσκεται στην Πολεοδομική Ενότητα 2 του εγκεκριμένου ρυμοτομικού σχεδίου Σουφλίου.

Εντάχθηκε στο σχέδιο πόλης με την από Π.Δ. της 07-01-1988 (ΦΕΚ219/Δ/1988), όπως τελικά τροποποιήθηκε με την από 12-07-1994 Αριθ. Ι-911/94 Απόφαση Νομάρχη (ΦΕΚ756/Δ'/1994).

Αποτελεί Κοινόχρηστο Χώρο, με αριθμό Ο.Τ. 141Α.

Το εμπλεκόμενο ΚΑΕΚ είναι: 110721803001 (Ελληνικό Δημόσιο).

Στην κατηγοριοποίηση περίπτωσης/ αιτίας της μη απαλλοτρίωσης (σύμφωνα με την παρ. 2 του αρθ. 92) έχει λάβει την τιμή 3.

Στην ιεράρχηση της αναγκαιότητας υλοποίησης για τον ευρύτερο πολεοδομικό σχεδιασμό έχει λάβει την τιμή 1 (Πολύ Χαμηλός).

Για την υλοποίηση της απόκτησης του χώρου από τον Δήμο, προτείνεται σχετική αποζημίωση για την ολοκλήρωση της διαδικασίας απαλλοτρίωσης.

Ο.Τ. 141B / ID 42

Ο χώρος βρίσκεται Ανατολικά του εγκεκριμένου ρυμοτομικού σχεδίου Σουφλίου.

Πρόκειται για Κοινοφελή Χώρο ΔΕΗ.

Δεν έχει πρόσβαση από υφιστάμενες οδούς. Η έκταση του είναι 4725.17 τ.μ.

Βρίσκεται στην Πολεοδομική Ενότητα 2 του εγκεκριμένου ρυμοτομικού σχεδίου Σουφλίου.

Εντάχθηκε στο σχέδιο πόλης με την από Π.Δ. της 07-01-1988 (ΦΕΚ219/Δ/1988), όπως τελικά τροποποιήθηκε με την από 12-07-1994 Αριθ. Ι-911/94 Απόφαση Νομάρχη (ΦΕΚ756/Δ'/1994).

Αποτελεί Κοινόχρηστο Χώρο, με αριθμό Ο.Τ. 141B.

Τα εμπλεκόμενα ΚΑΕΚ είναι: 110721801001 (ΔΕΗ) και 110721801002 (Αγροτική Τράπεζα).

Στην κατηγοριοποίηση περίπτωσης/ αιτίας της μη απαλλοτρίωσης (σύμφωνα με την παρ. 2 του αρθ. 92) έχει λάβει την τιμή 3.

Στην ιεράρχηση της αναγκαιότητας υλοποίησης για τον ευρύτερο πολεοδομικό σχεδιασμό έχει λάβει την τιμή 1 (Πολύ Χαμηλός), καθώς ο χώρος ανήκει στη ΔΕΗ, επομένως δεν τίθεται άμεσα ζήτημα άρσης απαλλοτρίωσης.

Για την υλοποίηση της απόκτησης του χώρου από τον Δήμο, προτείνεται σχετική αποζημίωση για την ολοκλήρωση της διαδικασίας απαλλοτρίωσης.

Ο.Τ. 142 / ID 53

Ο χώρος βρίσκεται ανατολικά του εγκεκριμένου ρυμοτομικού σχεδίου Σουφλίου.

Πρόκειται για Κοινοφελή Χώρο Διοίκησης.

Δεν έχει πρόσβαση από υφιστάμενες οδούς. Η έκταση του είναι 4221.33 τ.μ.

Βρίσκεται στην Πολεοδομική Ενότητα 2 του εγκεκριμένου ρυμοτομικού σχεδίου Σουφλίου.

Εντάχθηκε στο σχέδιο πόλης με την από Π.Δ. της 07-01-1988 (ΦΕΚ219/Δ/1988), όπως τελικά τροποποιήθηκε με την από 12-07-1994 Αριθ. Ι-911/94 Απόφαση Νομάρχη (ΦΕΚ756/Δ'/1994).

Αποτελεί Κοινοφελή Χώρο, με αριθμό Ο.Τ. 142.

Τα εμπλεκόμενα ΚΑΕΚ είναι: 110721808003 (Δήμος) και 110721808004, 110721808005, 110721808006 (Ελλ. Δημόσιο).

Στην κατηγοριοποίηση περίπτωσης/ αιτίας της μη απαλλοτρίωσης (σύμφωνα με την παρ. 2 του αρθ. 92) έχει λάβει την τιμή 3.

Στην ιεράρχηση της αναγκαιότητας υλοποίησης για τον ευρύτερο πολεοδομικό σχεδιασμό έχει λάβει την τιμή 1 (Πολύ Χαμηλός), καθώς ο χώρος ανήκει στον Δήμο και στο Ελλ. Δημόσιο, επομένως δεν τίθεται άμεσα ζήτημα άρσης απαλλοτρίωσης.

Για την υλοποίηση της απόκτησης του χώρου από τον Δήμο, προτείνεται σχετική αποζημίωση για την ολοκλήρωση της διαδικασίας απαλλοτρίωσης.

Ο.Τ. 142Α / ID 47

Ο χώρος βρίσκεται ανατολικά του εγκεκριμένου ρυμοτομικού σχεδίου Σουφλίου. Πρόκειται για Κοινωφελή Χώρο Κτηρίων Περιθάλψης & Γραφείων ΙΚΑ. Δεν έχει πρόσβαση από υφιστάμενες οδούς. Η έκταση του είναι 608.54 τ.μ. Βρίσκεται στην Πολεοδομική Ενότητα 2 του εγκεκριμένου ρυμοτομικού σχεδίου Σουφλίου. Εντάχθηκε στο σχέδιο πόλης με το Π.Δ. της 07-01-1988 (ΦΕΚ 219/Δ'/1988). Αποτελεί Κοινωφελή Χώρο ΙΚΑ, με αριθμό Ο.Τ. 142Α. Το εμπλεκόμενο ΚΑΕΚ είναι: 110721804003 (Ι.Κ.Α.). Στην κατηγοριοποίηση περίπτωσης/ αιτίας της μη απαλλοτρίωσης (σύμφωνα με την παρ. 2 του αρθ. 92) έχει λάβει την τιμή 3. Στην ιεράρχηση της αναγκαιότητας υλοποίησης για τον ευρύτερο πολεοδομικό σχεδιασμό έχει λάβει την τιμή 1 (Πολύ Χαμηλός), καθώς ο χώρος ανήκει στο ΙΚΑ, επομένως δεν τίθεται άμεσα ζήτημα άρσης απαλλοτρίωσης. Για την υλοποίηση της απόκτησης του χώρου από τον Δήμο, προτείνεται σχετική αποζημίωση για την ολοκλήρωση της διαδικασίας απαλλοτρίωσης.

Ο.Τ. 142Α / ID 48

Ο χώρος βρίσκεται ανατολικά του εγκεκριμένου ρυμοτομικού σχεδίου Σουφλίου. Πρόκειται για Κοινωφελή Χώρο Ιερού Ναού. Δεν έχει πρόσβαση από υφιστάμενες οδούς. Η έκταση του είναι 1616.70 τ.μ. Βρίσκεται στην Πολεοδομική Ενότητα 2 του εγκεκριμένου ρυμοτομικού σχεδίου Σουφλίου. Εντάχθηκε στο σχέδιο πόλης με το Π.Δ. της 07-01-1988 (ΦΕΚ 219/Δ'/1988). Αποτελεί Κοινωφελή Χώρο Ιερού Ναού, με αριθμό Ο.Τ. 142Α. Το εμπλεκόμενο ΚΑΕΚ είναι: 110721804004 (Ιερός Ναός). Στην κατηγοριοποίηση περίπτωσης/ αιτίας της μη απαλλοτρίωσης (σύμφωνα με την παρ. 2 του αρθ. 92) έχει λάβει την τιμή 3. Στην ιεράρχηση της αναγκαιότητας υλοποίησης για τον ευρύτερο πολεοδομικό σχεδιασμό έχει λάβει την τιμή 1 (Πολύ Χαμηλός), καθώς ο χώρος ανήκει σε Ιερό Ναό, επομένως δεν τίθεται άμεσα ζήτημα άρσης απαλλοτρίωσης. Για την υλοποίηση της απόκτησης του χώρου από τον Δήμο, προτείνεται σχετική αποζημίωση για την ολοκλήρωση της διαδικασίας απαλλοτρίωσης.

Ο.Τ. 142Α / ID 49

Ο χώρος βρίσκεται ανατολικά του εγκεκριμένου ρυμοτομικού σχεδίου Σουφλίου. Πρόκειται για Κοινωφελή Χώρο Διοίκησης. Δεν έχει πρόσβαση από υφιστάμενες οδούς. Η έκταση του είναι 2484.16 τ.μ. Βρίσκεται στην Πολεοδομική Ενότητα 2 του εγκεκριμένου ρυμοτομικού σχεδίου Σουφλίου. Εντάχθηκε στο σχέδιο πόλης με το Π.Δ. της 07-01-1988 (ΦΕΚ 219/Δ'/1988). Αποτελεί Κοινωφελή Χώρο Διοίκησης, με αριθμό Ο.Τ. 142Α. Το εμπλεκόμενο ΚΑΕΚ είναι: 110721804005 (Ιδιώτης). Στην κατηγοριοποίηση περίπτωσης/ αιτίας της μη απαλλοτρίωσης (σύμφωνα με την παρ. 2 του αρθ. 92) έχει λάβει την τιμή 3. Στην ιεράρχηση της αναγκαιότητας υλοποίησης για τον ευρύτερο πολεοδομικό σχεδιασμό έχει λάβει την τιμή 3 (Μέτριος), καθώς υπάρχει κατεύθυνση από το ισχύον ΓΠΣ.

Για την υλοποίηση της απόκτησης του χώρου από τον Δήμο, προτείνεται σχετική αποζημίωση για την ολοκλήρωση της διαδικασίας απαλλοτρίωσης.

Ο.Τ. 142Γ / ID 44

Ο χώρος βρίσκεται ανατολικά του εγκεκριμένου ρυμοτομικού σχεδίου Σουφλίου.

Πρόκειται για Κοινοφελή Χώρο Διοίκησης.

Δεν έχει πρόσβαση από υφιστάμενες οδούς. Η έκταση του είναι 2175.61 τ.μ.

Βρίσκεται στην Πολεοδομική Ενότητα 2 του εγκεκριμένου ρυμοτομικού σχεδίου Σουφλίου.

Εντάχθηκε στο σχέδιο πόλης με το Π.Δ. της 07-01-1988 (ΦΕΚ 219/Δ'/1988).

Αποτελεί Κοινοφελή Χώρο Ανέγερσης Δασαρχείου, με αριθμό Ο.Τ. 142Γ.

Το εμπλεκόμενο ΚΑΕΚ είναι: 110721820001 (Ιδιώτης).

Στην κατηγοριοποίηση περίπτωσης/ αιτίας της μη απαλλοτρίωσης (σύμφωνα με την παρ. 2 του αρθ. 92) έχει λάβει την τιμή 3.

Στην ιεράρχηση της αναγκαιότητας υλοποίησης για τον ευρύτερο πολεοδομικό σχεδιασμό έχει λάβει την τιμή 3 (Μέτριος), καθώς υπάρχει κατεύθυνση από το ισχύον ΓΠΣ.

Για την υλοποίηση της απόκτησης του χώρου από τον Δήμο, προτείνεται σχετική αποζημίωση για την ολοκλήρωση της διαδικασίας απαλλοτρίωσης.

Ο.Τ. 142Γ / ID 46

Ο χώρος βρίσκεται νοτιοανατολικά του εγκεκριμένου ρυμοτομικού σχεδίου Σουφλίου.

Πρόκειται για Κοινοφελή Χώρο Ειρηνοδικείου.

Δεν έχει πρόσβαση από υφιστάμενες οδούς. Η έκταση του είναι 1123.81τ.μ.

Βρίσκεται στην Πολεοδομική Ενότητα 2 του εγκεκριμένου ρυμοτομικού σχεδίου Σουφλίου.

Εντάχθηκε στο σχέδιο πόλης με το Π.Δ. της 07-01-1988 (ΦΕΚ 219/Δ'/1988).

Αποτελεί Κοινοφελή Χώρο, με αριθμό Ο.Τ. 142Γ.

Το εμπλεκόμενο ΚΑΕΚ είναι: 110721820002 (Ελληνικό Δημόσιο).

Στην κατηγοριοποίηση περίπτωσης/ αιτίας της μη απαλλοτρίωσης (σύμφωνα με την παρ. 2 του αρθ. 92) έχει λάβει την τιμή 3.

Στην ιεράρχηση της αναγκαιότητας υλοποίησης για τον ευρύτερο πολεοδομικό σχεδιασμό έχει λάβει την τιμή 1 (Πολύ Χαμηλός), καθώς ο χώρος ανήκει στο Ελλ. Δημόσιο, επομένως δεν τίθεται άμεσα ζήτημα άρσης απαλλοτρίωσης.

Για την υλοποίηση της απόκτησης του χώρου από τον Δήμο, προτείνεται σχετική αποζημίωση για την ολοκλήρωση της διαδικασίας απαλλοτρίωσης.

Ο.Τ. 150Α / ID 62

Ο χώρος βρίσκεται κεντρικά του εγκεκριμένου ρυμοτομικού σχεδίου Σουφλίου.

Πρόκειται για Κοινόχρηστο Χώρο.

Δεν έχει πρόσβαση από υφιστάμενες οδούς. Η έκταση του είναι 193.23 τ.μ.

Βρίσκεται στην Πολεοδομική Ενότητα 2 του εγκεκριμένου ρυμοτομικού σχεδίου Σουφλίου.

Εντάχθηκε στο σχέδιο πόλης με το Π.Δ. της 07-01-1988 (ΦΕΚ 219/Δ'/1988).

Αποτελεί Κοινόχρηστο Χώρο, με αριθμό Ο.Τ. 150Α.

Το εμπλεκόμενο ΚΑΕΚ είναι: 110723107001 (Ιδιώτης).

DAMNATO I.K.E.

Πρεβέζης 3, 153 43 Αγ. Παρασκευή

Τηλ: 210-6017954, **E-mail:** info@damnato.gr, **Web:** www.damnato.gr

Στην κατηγοριοποίηση περίπτωσης/ αιτίας της μη απαλλοτρίωσης (σύμφωνα με την παρ. 2 του αρθ. 92) έχει λάβει την τιμή 3.

Στην ιεράρχηση της αναγκαιότητας υλοποίησης για τον ευρύτερο πολεοδομικό σχεδιασμό έχει λάβει την τιμή 3 (Μέτριος), καθώς υπάρχει κατεύθυνση από το ισχύον ΓΠΣ.

Για την υλοποίηση της απόκτησης του χώρου από τον Δήμο, προτείνεται σχετική αποζημίωση για την ολοκλήρωση της διαδικασίας απαλλοτρίωσης.

Ο.Τ. 155 / ID 58

Ο χώρος βρίσκεται κεντρικά του εγκεκριμένου ρυμοτομικού σχεδίου Σουφλίου.

Πρόκειται για Κοινόχρηστο Χώρο.

Δεν έχει πρόσβαση από υφιστάμενες οδούς. Η έκταση του είναι 475.25 τ.μ.

Βρίσκεται στην Πολεοδομική Ενότητα 2 του εγκεκριμένου ρυμοτομικού σχεδίου Σουφλίου.

Εντάχθηκε στο σχέδιο πόλης με το Π.Δ. της 07-01-1988 (ΦΕΚ 219/Δ'/1988).

Αποτελεί Κοινόχρηστο Χώρο, με αριθμό Ο.Τ. 155.

Το εμπλεκόμενο ΚΑΕΚ είναι: 110723109026 (Ιδιώτης).

Στην κατηγοριοποίηση περίπτωσης/ αιτίας της μη απαλλοτρίωσης (σύμφωνα με την παρ. 2 του αρθ. 92) έχει λάβει την τιμή 3.

Στην ιεράρχηση της αναγκαιότητας υλοποίησης για τον ευρύτερο πολεοδομικό σχεδιασμό έχει λάβει την τιμή 3 (Μέτριος), καθώς υπάρχει κατεύθυνση από το ισχύον ΓΠΣ.

Για την υλοποίηση της απόκτησης του χώρου από τον Δήμο, προτείνεται σχετική αποζημίωση για την ολοκλήρωση της διαδικασίας απαλλοτρίωσης.

Ο.Τ. 187 / ID 39

Ο χώρος βρίσκεται στο νότιο άκρο του εγκεκριμένου ρυμοτομικού σχεδίου Σουφλίου.

Πρόκειται για Κοινόχρηστο Χώρο Παιδικής Χαράς.

Δεν έχει πρόσβαση από υφιστάμενες οδούς. Η έκταση του είναι 2708.59 τ.μ.

Βρίσκεται στην Πολεοδομική Ενότητα 2 του εγκεκριμένου ρυμοτομικού σχεδίου Σουφλίου.

Εντάχθηκε στο σχέδιο πόλης με το Π.Δ. της 07-01-1988 (ΦΕΚ 219/Δ'/1988).

Αποτελεί Κοινόχρηστο Χώρο Παιδικής Χαράς, με αριθμό Ο.Τ. 187.

Το εμπλεκόμενο ΚΑΕΚ είναι: 110722705003 (Ο.Σ.Ε.).

Στην κατηγοριοποίηση περίπτωσης/ αιτίας της μη απαλλοτρίωσης (σύμφωνα με την παρ. 2 του αρθ. 92) έχει λάβει την τιμή 3.

Στην ιεράρχηση της αναγκαιότητας υλοποίησης για τον ευρύτερο πολεοδομικό σχεδιασμό έχει λάβει την τιμή 1 (Πολύ Χαμηλός), καθώς ο χώρος ανήκει στον Ο.Σ.Ε., επομένως δεν τίθεται άμεσα ζήτημα άρσης απαλλοτρίωσης.

Για την υλοποίηση της απόκτησης του χώρου από τον Δήμο, προτείνεται σχετική αποζημίωση για την ολοκλήρωση της διαδικασίας απαλλοτρίωσης.

Ο.Τ. 188 / ID 37

Ο χώρος βρίσκεται νοτιοανατολικά του εγκεκριμένου ρυμοτομικού σχεδίου Σουφλίου.

Πρόκειται για Κοινοφελή Χώρο Κτηνιατρείου.

Δεν έχει πρόσβαση από υφιστάμενες οδούς. Η έκταση του είναι 2114.16 τ.μ.

Βρίσκεται στην Πολεοδομική Ενότητα 2 του εγκεκριμένου ρυμοτομικού σχεδίου Σουφλίου.

Εντάχθηκε στο σχέδιο πόλης με το Π.Δ. της 07-01-1988 (ΦΕΚ 219/Δ'/1988).

Αποτελεί Κοινοφελή Χώρο Κτηνιατρείου, με αριθμό Ο.Τ. 188.

Τα εμπλεκόμενα ΚΑΕΚ είναι: 110722723001 (Ελληνικό Δημόσιο) και 110722723002 (Ιδιώτης).

Στην κατηγοριοποίηση περίπτωσης/ αιτίας της μη απαλλοτρίωσης (σύμφωνα με την παρ. 2 του αρθ. 92) έχει λάβει την τιμή 3.

Στην ιεράρχηση της αναγκαιότητας υλοποίησης για τον ευρύτερο πολεοδομικό σχεδιασμό έχει λάβει την τιμή 3 (Μέτριος), καθώς υπάρχει κατεύθυνση από το ισχύον ΓΠΣ.

Για την υλοποίηση της απόκτησης του χώρου από τον Δήμο, προτείνεται σχετική αποζημίωση για την ολοκλήρωση της διαδικασίας απαλλοτρίωσης.

Ο.Τ. 188Α / ID 40

Ο χώρος βρίσκεται ανατολικά του εγκεκριμένου ρυμοτομικού σχεδίου Σουφλίου.

Πρόκειται για Κοινόχρηστο Χώρο Πλατείας.

Δεν έχει πρόσβαση από υφιστάμενες οδούς. Η έκταση του είναι 950.17 τ.μ.

Βρίσκεται στην Πολεοδομική Ενότητα 2 του εγκεκριμένου ρυμοτομικού σχεδίου Σουφλίου.

Εντάχθηκε στο σχέδιο πόλης με το Π.Δ. της 07-01-1988 (ΦΕΚ 219/Δ'/1988).

Αποτελεί Κοινόχρηστο Χώρο Πλατείας, με αριθμό Ο.Τ. 188Α.

Το εμπλεκόμενο ΚΑΕΚ είναι: 110722723001 (Ελληνικό Δημόσιο) και 110722723003 (Ιδιώτης).

Στην κατηγοριοποίηση περίπτωσης/ αιτίας της μη απαλλοτρίωσης (σύμφωνα με την παρ. 2 του αρθ. 92) έχει λάβει την τιμή 3.

Στην ιεράρχηση της αναγκαιότητας υλοποίησης για τον ευρύτερο πολεοδομικό σχεδιασμό έχει λάβει την τιμή 3 (Μέτριος), καθώς υπάρχει κατεύθυνση από το ισχύον ΓΠΣ.

Για την υλοποίηση της απόκτησης του χώρου από τον Δήμο, προτείνεται σχετική αποζημίωση για την ολοκλήρωση της διαδικασίας απαλλοτρίωσης.

Ο.Τ. 198Α / ID 14

Ο χώρος βρίσκεται στο ανατολικά του εγκεκριμένου ρυμοτομικού σχεδίου Σουφλίου.

Πρόκειται για Κοινόχρηστο Χώρο.

Δεν έχει πρόσβαση από υφιστάμενες οδούς. Η έκταση του είναι 56.64 τ.μ.

Βρίσκεται στην Πολεοδομική Ενότητα 2 του εγκεκριμένου ρυμοτομικού σχεδίου Σουφλίου.

Εντάχθηκε στο σχέδιο πόλης με το Π.Δ. της 07-01-1988 (ΦΕΚ 219/Δ'/1988).

Αποτελεί Κοινόχρηστο Χώρο, με αριθμό Ο.Τ. 198Α.

Το εμπλεκόμενο ΚΑΕΚ είναι: 110722713001 (Ο.Σ.Ε).

Στην κατηγοριοποίηση περίπτωσης/ αιτίας της μη απαλλοτρίωσης (σύμφωνα με την παρ. 2 του αρθ. 92) έχει λάβει την τιμή 3.

Στην ιεράρχηση της αναγκαιότητας υλοποίησης για τον ευρύτερο πολεοδομικό σχεδιασμό έχει λάβει την τιμή 1 (Πολύ Χαμηλός), καθώς ο χώρος ανήκει στον Ο.Σ.Ε., επομένως δεν τίθεται άμεσα ζήτημα άρσης απαλλοτρίωσης.

Για την υλοποίηση της απόκτησης του χώρου από τον Δήμο, προτείνεται σχετική αποζημίωση για την ολοκλήρωση της διαδικασίας απαλλοτρίωσης.

Ο.Τ. 219 / ID 34

Ο χώρος βρίσκεται στο νότιο άκρο του εγκεκριμένου ρυμοτομικού σχεδίου Σουφλίου.

Πρόκειται για Κοινόχρηστο Χώρο Πλατείας.

Δεν έχει πρόσβαση από υφιστάμενες οδούς. Η έκταση του είναι 1143.64 τ.μ.

Βρίσκεται στην Πολεοδομική Ενότητα 2 του εγκεκριμένου ρυμοτομικού σχεδίου Σουφλίου.

Εντάχθηκε στο σχέδιο πόλης με το Π.Δ. της 07-01-1988 (ΦΕΚ 219/Δ'/1988).

Αποτελεί Κοινόχρηστο Χώρο, με αριθμό Ο.Τ. 219.

Το εμπλεκόμενο ΚΑΕΚ είναι: 110722629001 (Ιδιώτης).

Στην κατηγοριοποίηση περίπτωσης/ αιτίας της μη απαλλοτρίωσης (σύμφωνα με την παρ. 2 του αρθ. 92) έχει λάβει την τιμή 3.

Στην ιεράρχηση της αναγκαιότητας υλοποίησης για τον ευρύτερο πολεοδομικό σχεδιασμό έχει λάβει την τιμή 3 (Μέτριος), καθώς υπάρχει κατεύθυνση από το ισχύον ΓΠΣ.

Για την υλοποίηση της απόκτησης του χώρου από τον Δήμο, προτείνεται σχετική αποζημίωση για την ολοκλήρωση της διαδικασίας απαλλοτρίωσης.

Ο.Τ. 231A / ID 13

Ο χώρος βρίσκεται Νότια - Νοτιοδυτικά του εγκεκριμένου ρυμοτομικού σχεδίου Σουφλίου.

Πρόκειται για Ελεύθερο Κοινόχρηστο Χώρο.

Δεν έχει πρόσβαση από υφιστάμενες οδούς. Η έκταση του είναι 572.68 τ.μ.

Βρίσκεται στην Πολεοδομική Ενότητα 2 του εγκεκριμένου ρυμοτομικού σχεδίου Σουφλίου.

Εντάχθηκε στο σχέδιο πόλης με το Π.Δ. της 07-01-1988 (ΦΕΚ 219/Δ'/1988).

Αποτελεί Ελεύθερο Κοινόχρηστο Χώρο, με αριθμό Ο.Τ. 231A.

Το εμπλεκόμενο ΚΑΕΚ είναι: 110722607001 (Ιδιώτης).

Στην κατηγοριοποίηση περίπτωσης/ αιτίας της μη απαλλοτρίωσης (σύμφωνα με την παρ. 2 του αρθ. 92) έχει λάβει την τιμή 3.

Στην ιεράρχηση της αναγκαιότητας υλοποίησης για τον ευρύτερο πολεοδομικό σχεδιασμό έχει λάβει την τιμή 3 (Μέτριος), καθώς υπάρχει κατεύθυνση από το ισχύον ΓΠΣ.

Για την υλοποίηση της απόκτησης του χώρου από τον Δήμο, προτείνεται σχετική αποζημίωση για την ολοκλήρωση της διαδικασίας απαλλοτρίωσης.

Ο.Τ. 234 / ID 17

Ο χώρος βρίσκεται Νότια - Νοτιοδυτικά του εγκεκριμένου ρυμοτομικού σχεδίου Σουφλίου.

Πρόκειται για Ελεύθερο Κοινόχρηστο Χώρο.

Δεν έχει πρόσβαση από υφιστάμενες οδούς. Η έκταση του είναι 949.43 τ.μ.

Βρίσκεται στην Πολεοδομική Ενότητα 2 του εγκεκριμένου ρυμοτομικού σχεδίου Σουφλίου.

Εντάχθηκε στο σχέδιο πόλης με το Π.Δ. της 07-01-1988 (ΦΕΚ 219/Δ'/1988).

Αποτελεί Ελεύθερο Κοινόχρηστο Χώρο, με αριθμό Ο.Τ. 234.

Το εμπλεκόμενο ΚΑΕΚ είναι: 110722609001 (Ιδιώτης).

Στην κατηγοριοποίηση περίπτωσης/ αιτίας της μη απαλλοτρίωσης (σύμφωνα με την παρ. 2 του αρθ. 92) έχει λάβει την τιμή 3.

Στην ιεράρχηση της αναγκαιότητας υλοποίησης για τον ευρύτερο πολεοδομικό σχεδιασμό έχει λάβει την τιμή 3 (Μέτριος), καθώς υπάρχει κατεύθυνση από το ισχύον ΓΠΣ.

Για την υλοποίηση της απόκτησης του χώρου από τον Δήμο, προτείνεται σχετική αποζημίωση για την ολοκλήρωση της διαδικασίας απαλλοτρίωσης.

Ο.Τ. 235 / ID 16

Ο χώρος βρίσκεται Νότια - Νοτιοδυτικά του εγκεκριμένου ρυμοτομικού σχεδίου Σουφλίου. Πρόκειται για Κοινοφελή Χώρο Εκκλησίας.

Δεν έχει πρόσβαση από υφιστάμενες οδούς. Η έκταση του είναι 1355.11 τ.μ.

Βρίσκεται στην Πολεοδομική Ενότητα 2 του εγκεκριμένου ρυμοτομικού σχεδίου Σουφλίου.

Εντάχθηκε στο σχέδιο πόλης με το Π.Δ. της 07-01-1988 (ΦΕΚ 219/Δ'/1988).

Αποτελεί Κοινοφελή Χώρο Εκκλησίας, με αριθμό Ο.Τ. 235.

Το εμπλεκόμενο ΚΑΕΚ είναι: 110722610001 (Ιδιώτης).

Στην κατηγοριοποίηση περίπτωσης/ αιτίας της μη απαλλοτρίωσης (σύμφωνα με την παρ. 2 του αρθ. 92) έχει λάβει την τιμή 3.

Στην ιεράρχηση της αναγκαιότητας υλοποίησης για τον ευρύτερο πολεοδομικό σχεδιασμό έχει λάβει την τιμή 3 (Μέτριος), καθώς υπάρχει κατεύθυνση από το ισχύον ΓΠΣ.

Για την υλοποίηση της απόκτησης του χώρου από τον Δήμο, προτείνεται σχετική αποζημίωση για την ολοκλήρωση της διαδικασίας απαλλοτρίωσης.

Ο.Τ. 236 / ID 15

Ο χώρος βρίσκεται Νότια - Νοτιοδυτικά του εγκεκριμένου ρυμοτομικού σχεδίου Σουφλίου. Πρόκειται για Κοινόχρηστο Χώρο Παιδικής Χαράς.

Δεν έχει πρόσβαση από υφιστάμενες οδούς. Η έκταση του είναι 759.61 τ.μ.

Βρίσκεται στην Πολεοδομική Ενότητα 2 του εγκεκριμένου ρυμοτομικού σχεδίου Σουφλίου.

Εντάχθηκε στο σχέδιο πόλης με το Π.Δ. της 07-01-1988 (ΦΕΚ 219/Δ'/1988).

Αποτελεί Κοινόχρηστο Χώρο Παιδικής Χαράς, με αριθμό Ο.Τ. 236.

Το εμπλεκόμενο ΚΑΕΚ είναι: 110722611001 (Ιδιώτης).

Στην κατηγοριοποίηση περίπτωσης/ αιτίας της μη απαλλοτρίωσης (σύμφωνα με την παρ. 2 του αρθ. 92) έχει λάβει την τιμή 3.

Στην ιεράρχηση της αναγκαιότητας υλοποίησης για τον ευρύτερο πολεοδομικό σχεδιασμό έχει λάβει την τιμή 3 (Μέτριος), καθώς υπάρχει κατεύθυνση από το ισχύον ΓΠΣ.

Για την υλοποίηση της απόκτησης του χώρου από τον Δήμο, προτείνεται σχετική αποζημίωση για την ολοκλήρωση της διαδικασίας απαλλοτρίωσης.

Ο.Τ. 242Α / ID 25

Ο χώρος βρίσκεται Νότια - Νοτιοδυτικά του εγκεκριμένου ρυμοτομικού σχεδίου Σουφλίου. Πρόκειται για Κοινόχρηστο Χώρο Πλατείας.

Δεν έχει πρόσβαση από υφιστάμενες οδούς. Η έκταση του είναι 500.62 τ.μ.

Βρίσκεται στην Πολεοδομική Ενότητα 2 του εγκεκριμένου ρυμοτομικού σχεδίου Σουφλίου.

Εντάχθηκε στο σχέδιο πόλης με το Π.Δ. της 07-01-1988 (ΦΕΚ 219/Δ'/1988).

Αποτελεί Κοινόχρηστο Χώρο Πλατείας, με αριθμό Ο.Τ. 242Α.

Το εμπλεκόμενο ΚΑΕΚ είναι: 110722621001 (Ιδιώτης).

Στην κατηγοριοποίηση περίπτωσης/ αιτίας της μη απαλλοτρίωσης (σύμφωνα με την παρ. 2 του αρθ. 92) έχει λάβει την τιμή 3.

Στην ιεράρχηση της αναγκαιότητας υλοποίησης για τον ευρύτερο πολεοδομικό σχεδιασμό έχει λάβει την τιμή 3 (Μέτριος), καθώς υπάρχει κατεύθυνση από το ισχύον ΓΠΣ.

Για την υλοποίηση της απόκτησης του χώρου από τον Δήμο, προτείνεται σχετική αποζημίωση για την ολοκλήρωση της διαδικασίας απαλλοτρίωσης.

Ο.Τ. 262Α / ID 57

Ο χώρος βρίσκεται Δυτικά του εγκεκριμένου ρυμοτομικού σχεδίου Σουφλίου.

Πρόκειται για Κοινόχρηστο Χώρο Πλατείας.

Δεν έχει πρόσβαση από υφιστάμενες οδούς. Η έκταση του είναι 569.14 τ.μ.

Βρίσκεται στην Πολεοδομική Ενότητα 3 του εγκεκριμένου ρυμοτομικού σχεδίου Σουφλίου.

Εντάχθηκε στο σχέδιο πόλης με το Π.Δ. της 07-01-1988 (ΦΕΚ 219/Δ'/1988).

Αποτελεί Κοινόχρηστο Χώρο Πλατείας, με αριθμό Ο.Τ. 262Α.

Το εμπλεκόμενο ΚΑΕΚ είναι: 110723003001 (Ιδιώτης).

Στην κατηγοριοποίηση περίπτωσης/ αιτίας της μη απαλλοτρίωσης (σύμφωνα με την παρ. 2 του αρθ. 92) έχει λάβει την τιμή 3.

Στην ιεράρχηση της αναγκαιότητας υλοποίησης για τον ευρύτερο πολεοδομικό σχεδιασμό έχει λάβει την τιμή 3 (Μέτριος), καθώς υπάρχει κατεύθυνση από το ισχύον ΓΠΣ.

Για την υλοποίηση της απόκτησης του χώρου από τον Δήμο, προτείνεται σχετική αποζημίωση για την ολοκλήρωση της διαδικασίας απαλλοτρίωσης.

Ο.Τ. 280Α / ID 70

Ο χώρος βρίσκεται Δυτικά του εγκεκριμένου ρυμοτομικού σχεδίου Σουφλίου.

Πρόκειται για Κοινόχρηστο Χώρο Πλατείας.

Δεν έχει πρόσβαση από υφιστάμενες οδούς. Η έκταση του είναι 323.67 τ.μ.

Βρίσκεται στην Πολεοδομική Ενότητα 3 του εγκεκριμένου ρυμοτομικού σχεδίου Σουφλίου.

Εντάχθηκε στο σχέδιο πόλης με το Π.Δ. της 07-01-1988 (ΦΕΚ 219/Δ'/1988).

Αποτελεί Κοινόχρηστο Χώρο Πλατείας, με αριθμό Ο.Τ. 280Α.

Το εμπλεκόμενο ΚΑΕΚ είναι: 110723031001 (Ιδιώτης).

Στην κατηγοριοποίηση περίπτωσης/ αιτίας της μη απαλλοτρίωσης (σύμφωνα με την παρ. 2 του αρθ. 92) έχει λάβει την τιμή 3.

Στην ιεράρχηση της αναγκαιότητας υλοποίησης για τον ευρύτερο πολεοδομικό σχεδιασμό έχει λάβει την τιμή 3 (Μέτριος), καθώς υπάρχει κατεύθυνση από το ισχύον ΓΠΣ.

Για την υλοποίηση της απόκτησης του χώρου από τον Δήμο, προτείνεται σχετική αποζημίωση για την ολοκλήρωση της διαδικασίας απαλλοτρίωσης.

Ο.Τ. 282 / ID 60

Ο χώρος βρίσκεται Δυτικά του εγκεκριμένου ρυμοτομικού σχεδίου Σουφλίου.

Πρόκειται για Κοινόχρηστο Χώρο.

Δεν έχει πρόσβαση από υφιστάμενες οδούς. Η έκταση του είναι 2944.33 τ.μ.

Βρίσκεται στην Πολεοδομική Ενότητα 3 του εγκεκριμένου ρυμοτομικού σχεδίου Σουφλίου.

Εντάχθηκε στο σχέδιο πόλης με το Π.Δ. της 07-01-1988 (ΦΕΚ 219/Δ'/1988).

Αποτελεί Κοινόχρηστο Χώρο, με αριθμό Ο.Τ. 282.

Τα εμπλεκόμενα ΚΑΕΚ είναι: 110723001001 (Ιδιώτης) και 110723001002 (Δήμος).

Στην κατηγοριοποίηση περίπτωσης/ αιτίας της μη απαλλοτρίωσης (σύμφωνα με την παρ. 2 του αρθ. 92) έχει λάβει την τιμή 3.

Στην ιεράρχηση της αναγκαιότητας υλοποίησης για τον ευρύτερο πολεοδομικό σχεδιασμό έχει λάβει την τιμή 4 (Μεγάλος), καθώς έχει ενταχθεί στο Οικονομικό Πρόγραμμα του Δήμου και επιπλέον θα στηριχθεί στην χρηματοδότηση του Πράσινου Ταμείου.

Για την υλοποίηση της απόκτησης του χώρου από τον Δήμο, προτείνεται σχετική αποζημίωση για την ολοκλήρωση της διαδικασίας απαλλοτρίωσης.

Ο.Τ. 309Α / ID 96

Ο χώρος βρίσκεται Δυτικά του εγκεκριμένου ρυμοτομικού σχεδίου Σουφλίου.

Πρόκειται για Κοινόχρηστο Χώρο Πλατείας.

Δεν έχει πρόσβαση από υφιστάμενες οδούς. Η έκταση του είναι 550.70 τ.μ.

Βρίσκεται στην Πολεοδομική Ενότητα 1 του εγκεκριμένου ρυμοτομικού σχεδίου Σουφλίου.

Εντάχθηκε στο σχέδιο πόλης με το Π.Δ. της 07-01-1988 (ΦΕΚ 219/Δ'/1988).

Αποτελεί Κοινόχρηστο Χώρο Πλατείας, με αριθμό Ο.Τ. 309Α.

Το εμπλεκόμενο ΚΑΕΚ είναι: 110723620001 (Ιδιώτης).

Στην κατηγοριοποίηση περίπτωσης/ αιτίας της μη απαλλοτρίωσης (σύμφωνα με την παρ. 2 του αρθ. 92) έχει λάβει την τιμή 3.

Στην ιεράρχηση της αναγκαιότητας υλοποίησης για τον ευρύτερο πολεοδομικό σχεδιασμό έχει λάβει την τιμή 3 (Μέτριος), καθώς υπάρχει κατεύθυνση από το ισχύον ΓΠΣ.

Για την υλοποίηση της απόκτησης του χώρου από τον Δήμο, προτείνεται σχετική αποζημίωση για την ολοκλήρωση της διαδικασίας απαλλοτρίωσης.

Ο.Τ. 311 / ID 88

Ο χώρος βρίσκεται Δυτικά του εγκεκριμένου ρυμοτομικού σχεδίου Σουφλίου.

Πρόκειται για Κοινοφελή Χώρο Ιερού Ναού.

Δεν έχει πρόσβαση από υφιστάμενες οδούς. Η έκταση του είναι 992.35 τ.μ.

Βρίσκεται στην Πολεοδομική Ενότητα 1 του εγκεκριμένου ρυμοτομικού σχεδίου Σουφλίου.

Εντάχθηκε στο σχέδιο πόλης με το Π.Δ. της 07-01-1988 (ΦΕΚ 219/Δ'/1988).

Αποτελεί Κοινοφελή Χώρο, με αριθμό Ο.Τ. 311.

Το εμπλεκόμενο ΚΑΕΚ είναι: 110723617005 (Ιερός Ναός).

Στην κατηγοριοποίηση περίπτωσης/ αιτίας της μη απαλλοτρίωσης (σύμφωνα με την παρ. 2 του αρθ. 92) έχει λάβει την τιμή 3.

Στην ιεράρχηση της αναγκαιότητας υλοποίησης για τον ευρύτερο πολεοδομικό σχεδιασμό έχει λάβει την τιμή 1 (Πολύ Χαμηλός), καθώς ο χώρος ανήκει σε Ιερό Ναό, επομένως δεν τίθεται άμεσα ζήτημα άρσης απαλλοτρίωσης.

Για την υλοποίηση της απόκτησης του χώρου από τον Δήμο, προτείνεται σχετική αποζημίωση για την ολοκλήρωση της διαδικασίας απαλλοτρίωσης.

Ο.Τ. 312Α / ID 92

Ο χώρος βρίσκεται Δυτικά του εγκεκριμένου ρυμοτομικού σχεδίου Σουφλίου.

Πρόκειται για Κοινόχρηστο Χώρο Παιδικής Χαράς.

Δεν έχει πρόσβαση από υφιστάμενες οδούς. Η έκταση του είναι 444.13 τ.μ.

Βρίσκεται στην Πολεοδομική Ενότητα 1 του εγκεκριμένου ρυμοτομικού σχεδίου Σουφλίου.

Εντάχθηκε στο σχέδιο πόλης με το Π.Δ. της 07-01-1988 (ΦΕΚ 219/Δ'/1988).

Αποτελεί Κοινόχρηστο Χώρο Παιδικής Χαράς, με αριθμό Ο.Τ. 312Α.

Τα εμπλεκόμενα ΚΑΕΚ είναι: 110723615002 και 110723615003 (Ιδιώτης).

Στην κατηγοριοποίηση περίπτωσης/ αιτίας της μη απαλλοτρίωσης (σύμφωνα με την παρ. 2 του αρθ. 92) έχει λάβει την τιμή 3.

Στην ιεράρχηση της αναγκαιότητας υλοποίησης για τον ευρύτερο πολεοδομικό σχεδιασμό έχει λάβει την τιμή 3 (Μέτριος), καθώς υπάρχει κατεύθυνση από το ισχύον ΓΠΣ.

Για την υλοποίηση της απόκτησης του χώρου από τον Δήμο, προτείνεται σχετική αποζημίωση για την ολοκλήρωση της διαδικασίας απαλλοτρίωσης.

Ο.Τ. 329 / ID 107

Ο χώρος βρίσκεται Δυτικά του εγκεκριμένου ρυμοτομικού σχεδίου Σουφλίου.

Πρόκειται για Κοινόχρηστο Χώρο.

Δεν έχει πρόσβαση από υφιστάμενες οδούς. Η έκταση του είναι 4550.90 τ.μ.

Βρίσκεται στην Πολεοδομική Ενότητα 1 του εγκεκριμένου ρυμοτομικού σχεδίου Σουφλίου.

Εντάχθηκε στο σχέδιο πόλης με το Π.Δ. της 07-01-1988 (ΦΕΚ 219/Δ'/1988).

Αποτελεί Κοινόχρηστο Χώρο, με αριθμό Ο.Τ. 329.

Τα εμπλεκόμενα ΚΑΕΚ είναι: 110723630001 και 110723630002 (Ιδιώτης).

Στην κατηγοριοποίηση περίπτωσης/ αιτίας της μη απαλλοτρίωσης (σύμφωνα με την παρ. 2 του αρθ. 92) έχει λάβει την τιμή 3.

Στην ιεράρχηση της αναγκαιότητας υλοποίησης για τον ευρύτερο πολεοδομικό σχεδιασμό έχει λάβει την τιμή 3 (Μέτριος), καθώς υπάρχει κατεύθυνση από το ισχύον ΓΠΣ.

Για την υλοποίηση της απόκτησης του χώρου από τον Δήμο, προτείνεται σχετική αποζημίωση για την ολοκλήρωση της διαδικασίας απαλλοτρίωσης.

Ο.Τ. 330 / ID 119

Ο χώρος βρίσκεται στο βόρειο άκρο του εγκεκριμένου ρυμοτομικού σχεδίου Σουφλίου.

Πρόκειται για Κοινόχρηστο Χώρο.

Δεν έχει πρόσβαση από υφιστάμενες οδούς. Η έκταση του είναι 1846.34 τ.μ.

Εντάχθηκε στο σχέδιο πόλης με το Π.Δ. της 07-01-1988 (ΦΕΚ 219/Δ'/1988).

Αποτελεί Κοινόχρηστο Χώρο, με αριθμό Ο.Τ. 330.

Τα εμπλεκόμενα ΚΑΕΚ είναι: 110724113001, 110724113002 και 110724113003 (Ιδιώτης).

Στην κατηγοριοποίηση περίπτωσης/ αιτίας της μη απαλλοτρίωσης (σύμφωνα με την παρ. 2 του αρθ. 92) έχει λάβει την τιμή 3.

Στην ιεράρχηση της αναγκαιότητας υλοποίησης για τον ευρύτερο πολεοδομικό σχεδιασμό έχει λάβει την τιμή 3 (Μέτριος), καθώς υπάρχει κατεύθυνση από το ισχύον ΓΠΣ.

Για την υλοποίηση της απόκτησης του χώρου από τον Δήμο, προτείνεται σχετική αποζημίωση για την ολοκλήρωση της διαδικασίας απαλλοτρίωσης.

Ο.Τ. 331 / ID 116

Ο χώρος βρίσκεται στο βόρειο άκρο του εγκεκριμένου ρυμοτομικού σχεδίου Σουφλίου.

Πρόκειται για Κοινόχρηστο Χώρο.

Δεν έχει πρόσβαση από υφιστάμενες οδούς. Η έκταση του είναι 2716.68 τ.μ.

Εντάχθηκε στο σχέδιο πόλης με το Π.Δ. της 07-01-1988 (ΦΕΚ 219/Δ'/1988).

Αποτελεί Κοινόχρηστο Χώρο, με αριθμό Ο.Τ. 331.

Τα εμπλεκόμενα ΚΑΕΚ είναι: 110724110001 και 110724110002 (Ιδιώτης).

Στην κατηγοριοποίηση περίπτωσης/ αιτίας της μη απαλλοτρίωσης (σύμφωνα με την παρ. 2 του αρθ. 92) έχει λάβει την τιμή 3.

Στην ιεράρχηση της αναγκαιότητας υλοποίησης για τον ευρύτερο πολεοδομικό σχεδιασμό έχει λάβει την τιμή 3 (Μέτριος), καθώς υπάρχει κατεύθυνση από το ισχύον ΓΠΣ.

Για την υλοποίηση της απόκτησης του χώρου από τον Δήμο, προτείνεται σχετική αποζημίωση για την ολοκλήρωση της διαδικασίας απαλλοτρίωσης.

Ο.Τ. 334Α / ID 105

Ο χώρος βρίσκεται Ανατολικά του εγκεκριμένου ρυμοτομικού σχεδίου Σουφλίου.

Πρόκειται για Κοινόχρηστο Χώρο Πλατείας.

Δεν έχει πρόσβαση από υφιστάμενες οδούς. Η έκταση του είναι 5836.80 τ.μ.

Εντάχθηκε στο σχέδιο πόλης με το Π.Δ. της 07-01-1988 (ΦΕΚ 219/Δ'/1988).

Αποτελεί Κοινόχρηστο Χώρο Πλατείας, με αριθμό Ο.Τ. 334Α.

Τα εμπλεκόμενα ΚΑΕΚ είναι: 110724101001, 110724101003 και 110724010004 (Ιδιώτης).

Στην κατηγοριοποίηση περίπτωσης/ αιτίας της μη απαλλοτρίωσης (σύμφωνα με την παρ. 2 του αρθ. 92) έχει λάβει την τιμή 3.

Στην ιεράρχηση της αναγκαιότητας υλοποίησης για τον ευρύτερο πολεοδομικό σχεδιασμό έχει λάβει την τιμή 3 (Μέτριος), καθώς υπάρχει κατεύθυνση από το ισχύον ΓΠΣ.

Για την υλοποίηση της απόκτησης του χώρου από τον Δήμο, προτείνεται σχετική αποζημίωση για την ολοκλήρωση της διαδικασίας απαλλοτρίωσης.

Ο.Τ. 340 / ID 117

Ο χώρος βρίσκεται στο βόρειο άκρο του εγκεκριμένου ρυμοτομικού σχεδίου Σουφλίου.

Πρόκειται για Κοινόχρηστο Χώρο.

Δεν έχει πρόσβαση από υφιστάμενες οδούς. Η έκταση του είναι 266.20 τ.μ.

Βρίσκεται στην Πολεοδομική Ενότητα 1 του εγκεκριμένου ρυμοτομικού σχεδίου Σουφλίου.

Εντάχθηκε στο σχέδιο πόλης με το Π.Δ. της 07-01-1988 (ΦΕΚ 219/Δ'/1988).

Αποτελεί Κοινόχρηστο Χώρο, με αριθμό Ο.Τ. 340.

Το εμπλεκόμενο ΚΑΕΚ είναι: 110724030001 (Ιδιώτης).

Στην κατηγοριοποίηση περίπτωσης/ αιτίας της μη απαλλοτρίωσης (σύμφωνα με την παρ. 2 του αρθ. 92) έχει λάβει την τιμή 3.

Στην ιεράρχηση της αναγκαιότητας υλοποίησης για τον ευρύτερο πολεοδομικό σχεδιασμό έχει λάβει την τιμή 3 (Μέτριος), καθώς υπάρχει κατεύθυνση από το ισχύον ΓΠΣ.

Για την υλοποίηση της απόκτησης του χώρου από τον Δήμο, προτείνεται σχετική αποζημίωση για την ολοκλήρωση της διαδικασίας απαλλοτρίωσης.

Ο.Τ. 350 / ID 113

Ο χώρος βρίσκεται στο βόρειο άκρο του εγκεκριμένου ρυμοτομικού σχεδίου Σουφλίου.

Πρόκειται για Κοινόχρηστο Χώρο.

Δεν έχει πρόσβαση από υφιστάμενες οδούς. Η έκταση του είναι 8129.71 τ.μ.

Εντάχθηκε στο σχέδιο πόλης με το Π.Δ. της 07-01-1988 (ΦΕΚ 219/Δ'/1988).

Αποτελεί Κοινόχρηστο Χώρο, με αριθμό Ο.Τ. 350.

Τα εμπλεκόμενα ΚΑΕΚ είναι: 110724106001, 110724106002, 110724106003, 110724106004, 110724106005, 110724106006, 110724106007, 110724106008, και 110724106009 (Ιδιώτης).

Στην κατηγοριοποίηση περίπτωσης/ αιτίας της μη απαλλοτρίωσης (σύμφωνα με την παρ. 2 του αρθ. 92) έχει λάβει την τιμή 3.

Στην ιεράρχηση της αναγκαιότητας υλοποίησης για τον ευρύτερο πολεοδομικό σχεδιασμό έχει λάβει την τιμή 3 (Μέτριος), καθώς υπάρχει κατεύθυνση από το ισχύον ΓΠΣ.

Για την υλοποίηση της απόκτησης του χώρου από τον Δήμο, προτείνεται σχετική αποζημίωση για την ολοκλήρωση της διαδικασίας απαλλοτρίωσης.

Ο.Τ. 351 / ID 109

Ο χώρος βρίσκεται στο βόρειο άκρο του εγκεκριμένου ρυμοτομικού σχεδίου Σουφλίου.

Πρόκειται για Κοινόχρηστο Χώρο.

Δεν έχει πρόσβαση από υφιστάμενες οδούς. Η έκταση του είναι 7690.78 τ.μ.

Εντάχθηκε στο σχέδιο πόλης με το Π.Δ. της 07-01-1988 (ΦΕΚ 219/Δ'/1988).

Αποτελεί Κοινόχρηστο Χώρο, με αριθμό Ο.Τ. 351.

Τα εμπλεκόμενα ΚΑΕΚ είναι: 110724105001, 110724105002, 110724105003, 110724105004, 110724105005, 110724105006, 110724105007, 110724105008 και 110724105009 (Ιδιώτης).

Στην κατηγοριοποίηση περίπτωσης/ αιτίας της μη απαλλοτρίωσης (σύμφωνα με την παρ. 2 του αρθ. 92) έχει λάβει την τιμή 3.

Στην ιεράρχηση της αναγκαιότητας υλοποίησης για τον ευρύτερο πολεοδομικό σχεδιασμό έχει λάβει την τιμή 3 (Μέτριος), καθώς υπάρχει κατεύθυνση από το ισχύον ΓΠΣ.

Για την υλοποίηση της απόκτησης του χώρου από τον Δήμο, προτείνεται σχετική αποζημίωση για την ολοκλήρωση της διαδικασίας απαλλοτρίωσης.

Ο.Τ. 359 / ID 11

Ο χώρος βρίσκεται Ανατολικά του εγκεκριμένου ρυμοτομικού σχεδίου Σουφλίου.

Πρόκειται για Κοινόχρηστο Χώρο.

Δεν έχει πρόσβαση από υφιστάμενες οδούς. Η έκταση του είναι 3064.55 τ.μ.

Βρίσκεται στην Πολεοδομική Ενότητα 2 του εγκεκριμένου ρυμοτομικού σχεδίου Σουφλίου.

Εντάχθηκε στο σχέδιο πόλης με το Π.Δ. της 07-01-1988 (ΦΕΚ 219/Δ'/1988).

Αποτελεί Κοινόχρηστο Χώρο, με αριθμό Ο.Τ. 359.

Το εμπλεκόμενο ΚΑΕΚ είναι: 110722705003 (Ο.Σ.Ε.).

Στην κατηγοριοποίηση περίπτωσης/ αιτίας της μη απαλλοτρίωσης (σύμφωνα με την παρ. 2 του αρθ. 92) έχει λάβει την τιμή 3.

Στην ιεράρχηση της αναγκαιότητας υλοποίησης για τον ευρύτερο πολεοδομικό σχεδιασμό έχει λάβει την τιμή 1 (Πολύ Χαμηλός), καθώς ο χώρος ανήκει στον Ο.Σ.Ε., επομένως δεν τίθεται άμεσα ζήτημα άρσης απαλλοτρίωσης.

Για την υλοποίηση της απόκτησης του χώρου από τον Δήμο, προτείνεται σχετική αποζημίωση για την ολοκλήρωση της διαδικασίας απαλλοτρίωσης.

Ο.Τ. 371 / ID 66

Ο χώρος βρίσκεται Δυτικά του εγκεκριμένου ρυμοτομικού σχεδίου Σουφλίου.

Πρόκειται για Κοινόχρηστο Χώρο.

Δεν έχει πρόσβαση από υφιστάμενες οδούς. Η έκταση του είναι 714.62 τ.μ.

Βρίσκεται στην Πολεοδομική Ενότητα 3 του εγκεκριμένου ρυμοτομικού σχεδίου Σουφλίου.

Εντάχθηκε στο σχέδιο πόλης με το Π.Δ. της 07-01-1988 (ΦΕΚ 219/Δ'/1988).

Αποτελεί Κοινόχρηστο Χώρο, με αριθμό Ο.Τ. 371.

Το εμπλεκόμενο ΚΑΕΚ είναι: 110723016001 (Ιδιώτης).

Στην κατηγοριοποίηση περίπτωσης/ αιτίας της μη απαλλοτρίωσης (σύμφωνα με την παρ. 2 του αρθ. 92) έχει λάβει την τιμή 3.

Στην ιεράρχηση της αναγκαιότητας υλοποίησης για τον ευρύτερο πολεοδομικό σχεδιασμό έχει λάβει την τιμή 3 (Μέτριος), καθώς υπάρχει κατεύθυνση από το ισχύον ΓΠΣ.

Για την υλοποίηση της απόκτησης του χώρου από τον Δήμο, προτείνεται σχετική αποζημίωση για την ολοκλήρωση της διαδικασίας απαλλοτρίωσης.

Ο.Τ. 372 / ID 74

Ο χώρος βρίσκεται Δυτικά του εγκεκριμένου ρυμοτομικού σχεδίου Σουφλίου.

Πρόκειται για Κοινόχρηστο Χώρο Πλατείας.

Δεν έχει πρόσβαση από υφιστάμενες οδούς. Η έκταση του είναι 618.23 τ.μ.

Βρίσκεται στην Πολεοδομική Ενότητα 3 του εγκεκριμένου ρυμοτομικού σχεδίου Σουφλίου.

Εντάχθηκε στο σχέδιο πόλης με το Π.Δ. της 07-01-1988 (ΦΕΚ 219/Δ'/1988).

Αποτελεί Κοινόχρηστο Χώρο Πλατείας, με αριθμό Ο.Τ. 372.

Το εμπλεκόμενο ΚΑΕΚ είναι: 110723025001 (Ιδιώτης).

Στην κατηγοριοποίηση περίπτωσης/ αιτίας της μη απαλλοτρίωσης (σύμφωνα με την παρ. 2 του αρθ. 92) έχει λάβει την τιμή 3.

Στην ιεράρχηση της αναγκαιότητας υλοποίησης για τον ευρύτερο πολεοδομικό σχεδιασμό έχει λάβει την τιμή 3 (Μέτριος), καθώς υπάρχει κατεύθυνση από το ισχύον ΓΠΣ.

Για την υλοποίηση της απόκτησης του χώρου από τον Δήμο, προτείνεται σχετική αποζημίωση για την ολοκλήρωση της διαδικασίας απαλλοτρίωσης.

Ο.Τ. 377 / ID 12

Ο χώρος βρίσκεται στο Ανατολικά του εγκεκριμένου ρυμοτομικού σχεδίου Σουφλίου.

Πρόκειται για Κοινόχρηστο Χώρο.

Δεν έχει πρόσβαση από υφιστάμενες οδούς. Η έκταση του είναι 4798.77 τ.μ.

Βρίσκεται στην Πολεοδομική Ενότητα 2 του εγκεκριμένου ρυμοτομικού σχεδίου Σουφλίου.

Εντάχθηκε στο σχέδιο πόλης με το Π.Δ. της 07-01-1988 (ΦΕΚ 219/Δ'/1988).

Αποτελεί Κοινόχρηστο Χώρο, με αριθμό Ο.Τ. 377.

Το εμπλεκόμενο ΚΑΕΚ είναι: 110722705003 (Ο.Σ.Ε.).

Στην κατηγοριοποίηση περίπτωσης/ αιτίας της μη απαλλοτρίωσης (σύμφωνα με την παρ. 2 του αρθ. 92) έχει λάβει την τιμή 3.

Στην ιεράρχηση της αναγκαιότητας υλοποίησης για τον ευρύτερο πολεοδομικό σχεδιασμό έχει λάβει την τιμή 1 (Πολύ Χαμηλός), καθώς ο χώρος ανήκει στον Ο.Σ.Ε., επομένως δεν τίθεται άμεσα ζήτημα άρσης απαλλοτρίωσης.

Για την υλοποίηση της απόκτησης του χώρου από τον Δήμο, προτείνεται σχετική αποζημίωση για την ολοκλήρωση της διαδικασίας απαλλοτρίωσης.

Ο.Τ. 378 / ID 41

Ο χώρος βρίσκεται στο νότιο άκρο του εγκεκριμένου ρυμοτομικού σχεδίου Σουφλίου.

Πρόκειται για Κοινοφελή Χώρο Σιδηροδρομικού Σταθμού.

Δεν έχει πρόσβαση από υφιστάμενες οδούς. Η έκταση του είναι 11962.76 τ.μ.

Βρίσκεται στην Πολεοδομική Ενότητα 2 του εγκεκριμένου ρυμοτομικού σχεδίου Σουφλίου.

Εντάχθηκε στο σχέδιο πόλης με το Π.Δ. της 07-01-1988 (ΦΕΚ 219/Δ'/1988).

Αποτελεί Κοινοφελή Χώρο Σιδηροδρομικού Σταθμού, με αριθμό Ο.Τ. 378.

Το εμπλεκόμενο ΚΑΕΚ είναι: 110722705003 (Ο.Σ.Ε.).

Στην κατηγοριοποίηση περίπτωσης/ αιτίας της μη απαλλοτρίωσης (σύμφωνα με την παρ. 2 του αρθ. 92) έχει λάβει την τιμή 3.

Στην ιεράρχηση της αναγκαιότητας υλοποίησης για τον ευρύτερο πολεοδομικό σχεδιασμό έχει λάβει την τιμή 1 (Πολύ χαμηλός), καθώς ο χώρος ανήκει στον Ο.Σ.Ε., επομένως δεν τίθεται άμεσα ζήτημα άρσης απαλλοτρίωσης.

Για την υλοποίηση της απόκτησης του χώρου από τον Δήμο, προτείνεται σχετική αποζημίωση για την ολοκλήρωση της διαδικασίας απαλλοτρίωσης.

Ο.Τ. 381 / ID 111

Ο χώρος βρίσκεται στο βόρειο άκρο του εγκεκριμένου ρυμοτομικού σχεδίου Σουφλίου.

Πρόκειται για Κοινόχρηστο Χώρο.

Δεν έχει πρόσβαση από υφιστάμενες οδούς. Η έκταση του είναι 2052.29 τ.μ.

Βρίσκεται στην Πολεοδομική Ενότητα 1 του εγκεκριμένου ρυμοτομικού σχεδίου Σουφλίου.

Εντάχθηκε στο σχέδιο πόλης με το Π.Δ. της 07-01-1988 (ΦΕΚ 219/Δ'/1988).

Αποτελεί Κοινόχρηστο Χώρο, με αριθμό Ο.Τ. 381.

Το εμπλεκόμενο ΚΑΕΚ είναι: 110724103001 (Ο.Σ.Ε.).

Στην κατηγοριοποίηση περίπτωσης/ αιτίας της μη απαλλοτρίωσης (σύμφωνα με την παρ. 2 του αρθ. 92) έχει λάβει την τιμή 3.

Στην ιεράρχηση της αναγκαιότητας υλοποίησης για τον ευρύτερο πολεοδομικό σχεδιασμό έχει λάβει την τιμή 1 (Πολύ χαμηλός), καθώς ο χώρος ανήκει στον Ο.Σ.Ε., επομένως δεν τίθεται άμεσα ζήτημα άρσης απαλλοτρίωσης.

Για την υλοποίηση της απόκτησης του χώρου από τον Δήμο, προτείνεται σχετική αποζημίωση για την ολοκλήρωση της διαδικασίας απαλλοτρίωσης.

Ο.Τ. 382 / ID 115

Ο χώρος βρίσκεται Ανατολικά του εγκεκριμένου ρυμοτομικού σχεδίου Σουφλίου.

Πρόκειται για Κοινόχρηστο Χώρο.

Δεν έχει πρόσβαση από υφιστάμενες οδούς. Η έκταση του είναι 996.93 τ.μ.

Βρίσκεται στην Πολεοδομική Ενότητα 1 του εγκεκριμένου ρυμοτομικού σχεδίου Σουφλίου.

Εντάχθηκε στο σχέδιο πόλης με το Π.Δ. της 07-01-1988 (ΦΕΚ 219/Δ'/1988).

Αποτελεί Κοινόχρηστο Χώρο, με αριθμό Ο.Τ. 382.

Το εμπλεκόμενο ΚΑΕΚ είναι: 110724103001 (Ο.Σ.Ε.).

Στην κατηγοριοποίηση περίπτωσης/ αιτίας της μη απαλλοτρίωσης (σύμφωνα με την παρ. 2 του αρθ. 92) έχει λάβει την τιμή 3.

Στην ιεράρχηση της αναγκαιότητας υλοποίησης για τον ευρύτερο πολεοδομικό σχεδιασμό έχει λάβει την τιμή 1 (Πολύ χαμηλός), καθώς ο χώρος ανήκει στον Ο.Σ.Ε., επομένως δεν τίθεται άμεσα ζήτημα άρσης απαλλοτρίωσης.

Για την υλοποίηση της απόκτησης του χώρου από τον Δήμο, προτείνεται σχετική αποζημίωση για την ολοκλήρωση της διαδικασίας απαλλοτρίωσης.

Ο.Τ. 383 / ID 122

Ο χώρος βρίσκεται Ανατολικά του εγκεκριμένου ρυμοτομικού σχεδίου Σουφλίου.

Πρόκειται για Κοινόχρηστο Χώρο.

Δεν έχει πρόσβαση από υφιστάμενες οδούς. Η έκταση του είναι 1797.86 τ.μ.

Βρίσκεται στην Πολεοδομική Ενότητα 1 του εγκεκριμένου ρυμοτομικού σχεδίου Σουφλίου.

Εντάχθηκε στο σχέδιο πόλης με το Π.Δ. της 07-01-1988 (ΦΕΚ 219/Δ'/1988).

Αποτελεί Κοινόχρηστο Χώρο, με αριθμό Ο.Τ. 383.

Το εμπλεκόμενο ΚΑΕΚ είναι: 110724103001 (Ο.Σ.Ε.).

Στην κατηγοριοποίηση περίπτωσης/ αιτίας της μη απαλλοτρίωσης (σύμφωνα με την παρ. 2 του αρθ. 92) έχει λάβει την τιμή 3.

Στην ιεράρχηση της αναγκαιότητας υλοποίησης για τον ευρύτερο πολεοδομικό σχεδιασμό έχει λάβει την τιμή 1 (Πολύ χαμηλός), καθώς ο χώρος ανήκει στον Ο.Σ.Ε., επομένως δεν τίθεται άμεσα ζήτημα άρσης απαλλοτρίωσης.

Για την υλοποίηση της απόκτησης του χώρου από τον Δήμο, προτείνεται σχετική αποζημίωση για την ολοκλήρωση της διαδικασίας απαλλοτρίωσης.

4.1.2 Καταγραφή Δ/Ε Ορφέα

Συνολικά στην Δ/Ε **Ορφέα** υπάρχει **8** χώροι των οποίων δεν έχει συντελεστεί η απαλλοτρίωση, όπως φαίνεται στο Διάγραμμα Β.1.2β. Το συνολικό εμβαδόν των κοινόχρηστων – κοινοφελών εκτάσεων για τους οποίους υπάρχει κίνδυνος άρσης απαλλοτρίωσης, λόγω αδυναμίας του Δήμου να προβεί στην αποζημίωση που προβλέπεται, είναι **15,77 στρ.** περίπου. Συγκεκριμένα πρόκειται για τους παρακάτω χώρους:

Ο.Τ. - / ID 16

Ο χώρος βρίσκεται στο βόρειο άκρο του εγκεκριμένου ρυμοτομικού σχεδίου Συνοικισμού Μαυροκκλησίου.

Πρόκειται για κοινοφελή χώρο Ι. Ναού Προφήτη Ηλία Μαυροκκλησίου.

Έχει πρόσβαση ανατολικά από την κεντρική Ανώνυμη οδό του οικισμού.

Η έκταση του είναι περίπου 1387 τ.μ.

Εντάχθηκε στο σχέδιο πόλης μέσω της Διανομής Συνοικισμού Μαυροκκλησίου, Έτους 1960.

Αποτελεί Κοινοφελή Χώρο Ιερού ναού, χωρίς αρίθμηση Ο.Τ.

Το εμπλεκόμενο ΚΑΕΚ είναι: 110461447003 (Ιερός Ναός).

Στην κατηγοριοποίηση περίπτωσης/ αιτίας της μη απαλλοτρίωσης (σύμφωνα με την παρ. 2 του αρθ. 92) έχει λάβει την τιμή 3.

Στην ιεράρχηση της αναγκαιότητας υλοποίησης για τον ευρύτερο πολεοδομικό σχεδιασμό έχει λάβει την τιμή 1 (Πολύ Χαμηλός).

Για την υλοποίηση της απόκτησης του χώρου από τον Δήμο, προτείνεται σχετική αποζημίωση για την ολοκλήρωση της διαδικασίας απαλλοτρίωσης.

Ο.Τ. 6 / ID 8

Ο χώρος βρίσκεται στο νότιο άκρο του εγκεκριμένου ρυμοτομικού σχεδίου Συνοικισμού Ρούσσας.

Πρόκειται για κοινοφελή χώρο Ι. Ναού Αγ. Κωνσταντίνου και Ελένης Ρούσσας.

Έχει πρόσβαση βορειοδυτικά από Ανώνυμη οδό του οικισμού.

Η έκταση του είναι περίπου 3410 τ.μ.

Εντάχθηκε στο σχέδιο πόλης μέσω της Διανομής Συνοικισμού Ρούσσας, Έτους 1960.

Αποτελεί Κοινοφελή Χώρο Ιερού Ναού, με αριθμό Ο.Τ. 6.

Το εμπλεκόμενο ΚΑΕΚ είναι: 110494201002 (Ιερός Ναός).

Στην κατηγοριοποίηση περίπτωσης/ αιτίας της μη απαλλοτρίωσης (σύμφωνα με την παρ. 2 του αρθ. 92) έχει λάβει την τιμή 3.

Στην ιεράρχηση της αναγκαιότητας υλοποίησης για τον ευρύτερο πολεοδομικό σχεδιασμό έχει λάβει την τιμή 1 (Πολύ Χαμηλός).

Για την υλοποίηση της απόκτησης του χώρου από τον Δήμο, προτείνεται σχετική αποζημίωση για την ολοκλήρωση της διαδικασίας απαλλοτρίωσης.

Ο.Τ. 9 / ID 11

Ο χώρος βρίσκεται στο βόρειο άκρο του εγκεκριμένου ρυμοτομικού σχεδίου Συνοικισμού Μικρού Δερείου.

Πρόκειται για Κοινοφελή Χώρο Ι. Ναού Αγ. Γεωργίου Μικρού Δερείου.

Έχει πρόσβαση νότια και ανατολικά από Ανωώνυμους οδούς.

DAMNATO I.K.E.

Πρεβέζης 3, 153 43 Αγ. Παρασκευή

Τηλ: 210-6017954, **E-mail:** info@damnato.gr, **Web:** www.damnato.gr

Η έκταση του είναι περίπου 1715 τ.μ.

Εντάχθηκε στο σχέδιο πόλης μέσω της Διανομής Συνοικισμού Μικρού Δερείου, Έτους 1959. Αποτελεί Κοινωφελή Χώρο Ιερού Ναού, με αριθμό Ο.Τ. 9.

Το εμπλεκόμενο ΚΑΕΚ είναι: 110495436001 (Ιερός Ναός).

Στην κατηγοριοποίηση περίπτωσης/ αιτίας της μη απαλλοτρίωσης (σύμφωνα με την παρ. 2 του αρθ. 92) έχει λάβει την τιμή 3.

Στην ιεράρχηση της αναγκαιότητας υλοποίησης για τον ευρύτερο πολεοδομικό σχεδιασμό έχει λάβει την τιμή 1 (Πολύ Χαμηλός).

Για την υλοποίηση της απόκτησης του χώρου από τον Δήμο, προτείνεται σχετική αποζημίωση για την ολοκλήρωση της διαδικασίας απαλλοτρίωσης.

Ο.Τ. 17 / ID 5

Ο χώρος βρίσκεται στο κέντρο του εγκεκριμένου ρυμοτομικού σχεδίου Συνοικισμού Πρωτοκκλησίου.

Πρόκειται για Κοινωφελή Χώρο Ι. Ναού Αγ. Αθανασίου Πρωτοκκλησίου.

Έχει πρόσβαση ανατολικά από Ανώνυμη οδό και νότια από την οδό Πρωτοκκλησίου - Γιαννούλης.

Η έκταση του είναι περίπου 725 τ.μ.

Εντάχθηκε στο σχέδιο πόλης μέσω της Διανομής Συνοικισμού Πρωτοκκλησίου, Έτους 1962, όπως αργότερα αναθεωρήθηκε το έτος 1974.

Αποτελεί Κοινωφελή Χώρο Ιερού Ναού, με αριθμό Ο.Τ. 17.

Το εμπλεκόμενο ΚΑΕΚ είναι: 110651516001 (Ιερός Ναός).

Στην κατηγοριοποίηση περίπτωσης/ αιτίας της μη απαλλοτρίωσης (σύμφωνα με την παρ. 2 του αρθ. 92) έχει λάβει την τιμή 3.

Στην ιεράρχηση της αναγκαιότητας υλοποίησης για τον ευρύτερο πολεοδομικό σχεδιασμό έχει λάβει την τιμή 1 (Πολύ Χαμηλός).

Για την υλοποίηση της απόκτησης του χώρου από τον Δήμο, προτείνεται σχετική αποζημίωση για την ολοκλήρωση της διαδικασίας απαλλοτρίωσης.

Ο.Τ. 36 / ID 2

Ο χώρος βρίσκεται στο βορειοανατολικό τμήμα του εγκεκριμένου ρυμοτομικού σχεδίου Συνοικισμού Μεγάλου Δερείου.

Πρόκειται για Κοινωφελή Χώρο Ι. Ναού. Έχει πρόσβαση βορειοδυτικά από Ανώνυμη οδό.

Η έκταση του είναι περίπου 2245 τ.μ.

Εντάχθηκε στο σχέδιο πόλης μέσω της Διανομής Συνοικισμού Μεγάλου Δερείου Έτους 1959, όπως τελικά εγκρίθηκε με το από 29-11-1962 Β.Δ. (ΦΕΚ203/Α/1962).

Αποτελεί Κοινωφελή Χώρο Ιερού Ναού, με αριθμό Ο.Τ. 36.

Το εμπλεκόμενο ΚΑΕΚ είναι: 110491936006 (Ελληνικό Δημόσιο).

Στην κατηγοριοποίηση περίπτωσης/ αιτίας της μη απαλλοτρίωσης (σύμφωνα με την παρ. 2 του αρθ. 92) έχει λάβει την τιμή 3.

Στην ιεράρχηση της αναγκαιότητας υλοποίησης για τον ευρύτερο πολεοδομικό σχεδιασμό έχει λάβει την τιμή 2 (Χαμηλός), καθώς ο χώρος ανήκει στο Ελληνικό Δημόσιο και δεν τίθεται ζήτημα άμεσης άρσης απαλλοτρίωσής του.

Για την υλοποίηση της απόκτησης του χώρου από τον Δήμο, προτείνεται σχετική αποζημίωση για την ολοκλήρωση της διαδικασίας απαλλοτρίωσης.

DAMNATO I.K.E.

Πρεβέζης 3, 153 43 Αγ. Παρασκευή

Τηλ: 210-6017954, **E-mail:** info@damnato.gr, **Web:** www.damnato.gr

Ο.Τ. 39 / ID 1

Ο χώρος βρίσκεται στο κέντρο του εγκεκριμένου ρυμοτομικού σχεδίου Συνοικισμού Μεγάλου Δερείου.

Πρόκειται για ελεύθερο Κοινόχρηστο Χώρο Πλατείας.

Έχει πρόσβαση δυτικά, ανατολικά, βόρεια και νότια από ανώνυμους οδούς.

Η έκταση του είναι περίπου 1360 τ.μ.

Εντάχθηκε στο σχέδιο πόλης μέσω της Διανομής Συνοικισμού Μεγάλου Δερείου Έτους 1959, όπως τελικά εγκρίθηκε με το από 29-11-1962 Β.Δ. (ΦΕΚ203/Α/1962).

Αποτελεί Κοινόχρηστο Χώρο Πλατείας, με αριθμό Ο.Τ. 39.

Το εμπλεκόμενο ΚΑΕΚ είναι: 110491920001 (Ελληνικό Δημόσιο).

Στην κατηγοριοποίηση περίπτωσης/ αιτίας της μη απαλλοτρίωσης (σύμφωνα με την παρ. 2 του αρθ. 92) έχει λάβει την τιμή 3.

Στην ιεράρχηση της αναγκαιότητας υλοποίησης για τον ευρύτερο πολεοδομικό σχεδιασμό έχει λάβει την τιμή 2 (Χαμηλός), καθώς ο χώρος ανήκει στο Ελληνικό Δημόσιο και δεν τίθεται ζήτημα άμεσης άρσης απαλλοτρίωσής του.

Για την υλοποίηση της απόκτησης του χώρου από τον Δήμο, προτείνεται σχετική αποζημίωση για την ολοκλήρωση της διαδικασίας απαλλοτρίωσης.

Ο.Τ. 40 / ID 6

Ο χώρος βρίσκεται ανατολικά στην είσοδο του εγκεκριμένου ρυμοτομικού σχεδίου Συνοικισμού Κυριακής, νότια της κεντρικής πλατείας.

Πρόκειται για Κοινωφελή Χώρο Ι. Ναού Αγ. Δημητρίου Κυριακής.

Έχει πρόσβαση βόρεια, από την Επαρχιακή οδό Μάνδρας – Μικρού Δερείου, δυτικά και νότια από ανώνυμους οδούς.

Η έκταση του είναι περίπου 1540 τ.μ.

Εντάχθηκε στο σχέδιο πόλης μέσω της Διανομής Συνοικισμού Κυριακής, Έτους 1961, όπως αργότερα αναθεωρήθηκε το έτος 1964.

Αποτελεί Κοινωφελή Χώρο Ιερού Ναού, με αριθμό Ο.Τ. 40.

Το εμπλεκόμενο ΚΑΕΚ είναι: 110341014001 (Ιερός Ναός).

Στην κατηγοριοποίηση περίπτωσης/ αιτίας της μη απαλλοτρίωσης (σύμφωνα με την παρ. 2 του αρθ. 92) έχει λάβει την τιμή 3.

Στην ιεράρχηση της αναγκαιότητας υλοποίησης για τον ευρύτερο πολεοδομικό σχεδιασμό έχει λάβει την τιμή 1 (Πολύ Χαμηλός).

Για την υλοποίηση της απόκτησης του χώρου από τον Δήμο, προτείνεται σχετική αποζημίωση για την ολοκλήρωση της διαδικασίας απαλλοτρίωσης.

Ο.Τ. 40 / ID 14

Ο χώρος βρίσκεται στο κέντρο του εγκεκριμένου ρυμοτομικού σχεδίου Συνοικισμού Μαυροκκλησίου.

Πρόκειται για ελεύθερο Κοινόχρηστο Χώρο.

Έχει πρόσβαση δυτικά, νότια και ανατολικά από την Ανώνυμες οδούς.

Η έκταση του είναι περίπου 3394 τ.μ.

Εντάχθηκε στο σχέδιο πόλης μέσω της Διανομής Συνοικισμού Μαυροκκλησίου, Έτους 1960.

Αποτελεί Κοινόχρηστο Χώρο Πλατείας, με αριθμό Ο.Τ. 40.

Το εμπλεκόμενο ΚΑΕΚ είναι: 110461427001 (Ελληνικό Δημόσιο).

Στην κατηγοριοποίηση περίπτωσης/ αιτίας της μη απαλλοτρίωσης (σύμφωνα με την παρ. 2 του αρθ. 92) έχει λάβει την τιμή 3.

Στην ιεράρχηση της αναγκαιότητας υλοποίησης για τον ευρύτερο πολεοδομικό σχεδιασμό έχει λάβει την τιμή 2 (Χαμηλός), καθώς ο χώρος ανήκει στο Ελληνικό Δημόσιο και δεν τίθεται ζήτημα άμεσης άρσης απαλλοτρίωσής του.

Για την υλοποίηση της απόκτησης του χώρου από τον Δήμο, προτείνεται σχετική αποζημίωση για την ολοκλήρωση της διαδικασίας απαλλοτρίωσης.

4.1.3 Καταγραφή Δ/Ε Τυχερού

Συνολικά στην Δ/Ε **Τυχερού** υπάρχουν **8** χώροι των οποίων δεν έχει συντελεστεί η απαλλοτρίωση, όπως φαίνεται στο Διάγραμμα Β.1.2γ. Το συνολικό εμβαδόν των κοινόχρηστων – κοινοφελών εκτάσεων βρίσκεται εντός των εγκεκριμένων ρυμοτομικών σχεδίων της Δ/Ε **Τυχερού**, για τους οποίους υπάρχει κίνδυνος άρσης απαλλοτρίωσης, λόγω αδυναμίας του Δήμου να προβεί στην αποζημίωση, είναι **22,03 στρ.** περίπου, μέγεθος το οποίο ακόμη και αν εξασφαλιστεί και απαλλοτριωθεί σήμερα, θα υπολείπεται του απαιτούμενου για την κάλυψη των αναγκών των κατοίκων σε κοινόχρηστους – κοινοφελείς χώρους.

Συγκεκριμένα πρόκειται για τους παρακάτω χώρους:

Ο.Τ. - / ID 41

Ο χώρος βρίσκεται στο ανατολικό τμήμα του εγκεκριμένου ρυμοτομικού σχεδίου Τυχερού, νοτιοδυτικά του Δημοτικού Γηπέδου Τυχερού.

Πρόκειται για Κοινοφελή Χώρο Αγροτικών Αποθηκών.

Έχει πρόσβαση δυτικά από την οδό Νίκης. Η έκταση του είναι περίπου 2260 τ.μ.

Εντάχθηκε στο σχέδιο πόλης μέσω της Διανομής Συνοικισμού Τυχερού Έτους 1960, όπως τελικά τροποποιήθηκε με την υπ' Αριθ. Ι-2695/18-01-1996 Απόφαση Νομάρχη (ΦΕΚ120/Δ/1996).

Αποτελεί Κοινοφελή Χώρο Αγροτικών Αποθηκών, χωρίς εγκεκριμένη αρίθμηση Ο.Τ.

Το εμπλεκόμενο ΚΑΕΚ είναι: 110771413001 (Ιδιώτης-Τράπεζα EUROBANK Α.Ε.).

Στην κατηγοριοποίηση περίπτωσης/ αιτίας της μη απαλλοτρίωσης (σύμφωνα με την παρ. 2 του αρθ. 92) έχει λάβει την τιμή 3.

Στην ιεράρχηση της αναγκαιότητας υλοποίησης για τον ευρύτερο πολεοδομικό σχεδιασμό έχει λάβει την τιμή 3 (Μέτριος).

Για την υλοποίηση της απόκτησης του χώρου από τον Δήμο, προτείνεται σχετική αποζημίωση για την ολοκλήρωση της διαδικασίας απαλλοτρίωσης.

Ο.Τ. - / ID 42

Ο χώρος βρίσκεται στο ανατολικό τμήμα του εγκεκριμένου ρυμοτομικού σχεδίου Τυχερού, νοτιοδυτικά του Δημοτικού Γηπέδου Τυχερού.

Πρόκειται για τον Κοινοφελή Χώρο Στρατιωτικών Οικημάτων Αξιωματικών.

Έχει πρόσβαση δυτικά από την οδό Νίκης. Η έκταση του είναι περίπου 9230 τ.μ.

Εντάχθηκε στο σχέδιο πόλης μέσω της Διανομής Συνοικισμού Τυχερού Έτους 1960, όπως τελικά τροποποιήθηκε με την υπ' Αριθ. Ι-2695/18-01-1996 Απόφαση Νομάρχη (ΦΕΚ120/Δ/1996).

Αποτελεί Κοινοφελή Χώρο Σ.Ο.Α., χωρίς εγκεκριμένη αρίθμηση Ο.Τ.

Το εμπλεκόμενο ΚΑΕΚ είναι: 110771408004 (Ταμείο Εθνικής Άμυνας).

Στην κατηγοριοποίηση περίπτωσης/ αιτίας της μη απαλλοτρίωσης (σύμφωνα με την παρ. 2 του αρθ. 92) έχει λάβει την τιμή 3.

Στην ιεράρχηση της αναγκαιότητας υλοποίησης για τον ευρύτερο πολεοδομικό σχεδιασμό έχει λάβει την τιμή 1 (Πολύ Χαμηλός), καθώς ο χώρος ανήκει στο Ταμείο Εθνικής Άμυνας.

Για την υλοποίηση της απόκτησης του χώρου από τον Δήμο, προτείνεται σχετική αποζημίωση για την ολοκλήρωση της διαδικασίας απαλλοτρίωσης.

DAMNATO I.K.E.

Πρεβέζης 3, 153 43 Αγ. Παρασκευή

Τηλ: 210-6017954, **E-mail:** info@damnato.gr, **Web:** www.damnato.gr

Ο.Τ. 37 / ID 32

Ο χώρος βρίσκεται στο βορειοανατολικό τμήμα του εγκεκριμένου ρυμοτομικού σχεδίου Τυχερού.

Πρόκειται για Κοινοφελή Χώρο Ιερού Ναού.

Έχει πρόσβαση δυτικά, από την Οδό Αγ. Ιωάννου Προδρόμου και νότια από την οδό Ασημακοπούλου.

Η έκταση του είναι περίπου 2900 τ.μ.

Εντάχθηκε στο σχέδιο πόλης μέσω της Διανομής Συνοικισμού Τυχερού, Έτους 1960.

Αποτελεί Κοινοφελή Χώρο Ιερού Ναού Αποτομής Κεφαλής Αγ. Ιωάννου Προδρόμου, με αριθμό Ο.Τ. 37.

Το εμπλεκόμενο ΚΑΕΚ είναι: 110771723004 (Ιερός Ναός).

Στην κατηγοριοποίηση περίπτωσης/ αιτίας της μη απαλλοτρίωσης (σύμφωνα με την παρ. 2 του αρθ. 92) έχει λάβει την τιμή 3.

Στην ιεράρχηση της αναγκαιότητας υλοποίησης για τον ευρύτερο πολεοδομικό σχεδιασμό έχει λάβει την τιμή 1 (Πολύ Χαμηλός).

Για την υλοποίηση της απόκτησης του χώρου από τον Δήμο, προτείνεται σχετική αποζημίωση για την ολοκλήρωση της διαδικασίας απαλλοτρίωσης.

Ο.Τ. 5 / ID 22

Ο χώρος βρίσκεται στο βόρειο τμήμα του εγκεκριμένου ρυμοτομικού σχεδίου Προβατώνα.

Πρόκειται για Κοινοφελή Χώρο Ιερού Ναού.

Έχει πρόσβαση δυτικά από ανώνυμη οδό.

Η έκταση του είναι περίπου 1777 τ.μ.

Εντάχθηκε στο σχέδιο πόλης μέσω της Διανομής Συνοικισμού Προβατώνα, Έτους 1959.

Αποτελεί Κοινοφελή Χώρο Ιερού Ναού, με αριθμό Ο.Τ. 5.

Το εμπλεκόμενο ΚΑΕΚ είναι: 110642027001 (Ιερός Ναός).

Στην κατηγοριοποίηση περίπτωσης/ αιτίας της μη απαλλοτρίωσης (σύμφωνα με την παρ. 2 του αρθ. 92) έχει λάβει την τιμή 3.

Στην ιεράρχηση της αναγκαιότητας υλοποίησης για τον ευρύτερο πολεοδομικό σχεδιασμό έχει λάβει την τιμή 1 (Πολύ Χαμηλός).

Για την υλοποίηση της απόκτησης του χώρου από τον Δήμο, προτείνεται σχετική αποζημίωση για την ολοκλήρωση της διαδικασίας απαλλοτρίωσης.

Ο.Τ. 19 / ID 6

Ο χώρος βρίσκεται στο κέντρο του εγκεκριμένου ρυμοτομικού σχεδίου Θυμαριάς.

Πρόκειται για Κοινόχρηστο Χώρο.

Έχει πρόσβαση δυτικά, νότια και βορειοανατολικά από ανώνυμες οδούς.

Η έκταση του είναι περίπου 962 τ.μ.

Εντάχθηκε στο σχέδιο πόλης μέσω της Διανομής Συνοικισμού Θυμαριάς, Έτους 1961.

Αποτελεί Κοινόχρηστο Χώρο, με αριθμό Ο.Τ. 19.

Το εμπλεκόμενο ΚΑΕΚ είναι: 110640928001 (Ελληνικό Δημόσιο).

Στην κατηγοριοποίηση περίπτωσης/ αιτίας της μη απαλλοτρίωσης (σύμφωνα με την παρ. 2 του αρθ. 92) έχει λάβει την τιμή 3.

Στην ιεράρχηση της αναγκαιότητας υλοποίησης για τον ευρύτερο πολεοδομικό σχεδιασμό έχει λάβει την τιμή 1 (Πολύ Χαμηλός), καθώς ο χώρος ανήκει στο Ελληνικό Δημόσιο και δεν τίθεται ζήτημα άμεσης άρσης απαλλοτρίωσης.

Για την υλοποίηση της απόκτησης του χώρου από τον Δήμο, προτείνεται σχετική αποζημίωση για την ολοκλήρωση της διαδικασίας απαλλοτρίωσης.

Ο.Τ. 25 / ID 34

Ο χώρος βρίσκεται στο ανατολικό τμήμα του εγκεκριμένου ρυμοτομικού σχεδίου Φυλακτού. Πρόκειται για Κοινωφελή Χώρο Ιερού Ναού.

Έχει πρόσβαση δυτικά από ανώνυμη οδό.

Η έκταση του είναι περίπου 1372 τ.μ.

Εντάχθηκε στο σχέδιο πόλης μέσω της Διανομής Συνοικισμού Φυλακτού, Έτους 1939.

Αποτελεί Κοινωφελή Χώρο Ιερού Ναού Αγ. Νικολάου, με αριθμό Ο.Τ. 25.

Το εμπλεκόμενο ΚΑΕΚ είναι: 110773209022 (Ιερός Ναός).

Στην κατηγοριοποίηση περίπτωσης/ αιτίας της μη απαλλοτρίωσης (σύμφωνα με την παρ. 2 του αρθ. 92) έχει λάβει την τιμή 3.

Στην ιεράρχηση της αναγκαιότητας υλοποίησης για τον ευρύτερο πολεοδομικό σχεδιασμό έχει λάβει την τιμή 1 (Πολύ Χαμηλός).

Για την υλοποίηση της απόκτησης του χώρου από τον Δήμο, προτείνεται σχετική αποζημίωση για την ολοκλήρωση της διαδικασίας απαλλοτρίωσης.

Ο.Τ. 25 / ID 36

Ο χώρος βρίσκεται στο ανατολικό τμήμα του εγκεκριμένου ρυμοτομικού σχεδίου Φυλακτού. Πρόκειται για Κοινόχρηστο Χώρο Πλατείας.

Έχει πρόσβαση βόρεια και δυτικά από ανώνυμες οδούς.

Η έκταση του είναι περίπου 2037 τ.μ.

Εντάχθηκε στο σχέδιο πόλης μέσω της Διανομής Συνοικισμού Φυλακτού, Έτους 1939.

Αποτελεί Κοινόχρηστο Χώρο Πλατείας, με αριθμό Ο.Τ. 25.

Το εμπλεκόμενο ΚΑΕΚ είναι: 110773209024 (Ελληνικό Δημόσιο).

Στην κατηγοριοποίηση περίπτωσης/ αιτίας της μη απαλλοτρίωσης (σύμφωνα με την παρ. 2 του αρθ. 92) έχει λάβει την τιμή 3.

Στην ιεράρχηση της αναγκαιότητας υλοποίησης για τον ευρύτερο πολεοδομικό σχεδιασμό έχει λάβει την τιμή 1 (Πολύ Χαμηλός), καθώς ο χώρος ανήκει στο Ελληνικό Δημόσιο και δεν τίθεται ζήτημα άμεσης άρσης απαλλοτρίωσης.

Για την υλοποίηση της απόκτησης του χώρου από τον Δήμο, προτείνεται σχετική αποζημίωση για την ολοκλήρωση της διαδικασίας απαλλοτρίωσης.

Ο.Τ. 35 / ID 35

Ο χώρος βρίσκεται στο ανατολικό τμήμα του εγκεκριμένου ρυμοτομικού σχεδίου Φυλακτού. Πρόκειται για Κοινωφελή Χώρο Εκπαίδευσης.

Έχει πρόσβαση βόρεια και ανατολικά από ανώνυμες οδούς.

Η έκταση του είναι περίπου 3238 τ.μ.

Εντάχθηκε στο σχέδιο πόλης μέσω της Διανομής Συνοικισμού Φυλακτού, Έτους 1939.

Αποτελεί Κοινωφελή Χώρο Εκπαίδευσης (Οικοτουριστικό Κέντρο), με αριθμό Ο.Τ. 35.

Το εμπλεκόμενο ΚΑΕΚ είναι: 110773213007 (Ελληνικό Δημόσιο).

Στην κατηγοριοποίηση περίπτωσης/ αιτίας της μη απαλλοτρίωσης (σύμφωνα με την παρ. 2 του αρθ. 92) έχει λάβει την τιμή 3.

Στην ιεράρχηση της αναγκαιότητας υλοποίησης για τον ευρύτερο πολεοδομικό σχεδιασμό έχει λάβει την τιμή 1 (Πολύ Χαμηλός), καθώς ο χώρος ανήκει στο Ελληνικό Δημόσιο και δεν τίθεται ζήτημα άμεσης άρσης απαλλοτρίωσης.

Για την υλοποίηση της απόκτησης του χώρου από τον Δήμο, προτείνεται σχετική αποζημίωση για την ολοκλήρωση της διαδικασίας απαλλοτρίωσης.

5. Χρονοδιάγραμμα Υλοποίησης Ενεργειών

Καθορίζεται ως χρόνος ολοκλήρωσης απόκτησης όλων (συνολικά 133) των κοινόχρηστων και κοινωφελών χώρων η 15ετία.

Ανάλογα με τον βαθμό αναγκαιότητας όπως αυτός καθορίζεται στους Πίνακες Β.1.2. του 4^{ου} Κεφαλαίου, οι φάσεις απόκτησης ορίζονται ως κάτωθι:

5-ετία: απόκτηση των χώρων (συνολικά 2) με ένδειξη (4) και (5), μεγάλος και πολύ μεγάλος βαθμός αναγκαιότητας.

10-ετία: απόκτηση των χώρων (συνολικά 48) με ένδειξη (3), μέτριος βαθμός αναγκαιότητας.

15-ετία: απόκτηση του υπολοίπου των χώρων (συνολικά 83) με ένδειξη (1) και (2), μικρός βαθμός αναγκαιότητας.

Υπηρεσία υλοποίησης δράσης: Διεύθυνση Τεχνικών Υπηρεσιών με την Οικονομική Υπηρεσία του Δήμου.

6. Προτάσεις - Συμπεράσματα

6.1.1 Προτάσεις Δ/Ε Σουφλίου

Όσον αφορά στις εκτάσεις στις οποίες φαίνεται ιδιοκτήτης ιδιώτης προτείνεται η απόκτηση από τον Δήμο της έκτασης είτε μέσω διαδικασίας απαλλοτρίωσης είτε μέσω απ' ευθείας αγοράς. Ειδικότερα, ο Δήμος πρέπει:

- να διασφαλίσει, έχοντας ως βασικό εργαλείο τους απαραίτητους πρόσθετους οικονομικούς πόρους του Πράσινου Ταμείου, την απαλλοτρίωση των Χώρων που έχουν καταγραφεί στις Κατηγορίες (4) και (5) με πολύ μεγάλο βαθμό αναγκαιότητας. Οι χώροι αυτοί, όπως έχουν ήδη ιεραρχηθεί και καταγραφεί σχετικά στον Πίνακα Β.1.2. του 4^{ου} Κεφαλαίου, είναι αφενός απολύτως απαραίτητοι για την ορθή πολεοδομική λειτουργία του Δήμου, αφετέρου η καταγραφή και ιεράρχησή τους συνεχίζεται περαιτέρω στον επόμενο πίνακα σύμφωνα με τα ιδιαίτερα πολεοδομικά τους χαρακτηριστικά, καθώς και το οικονομικό καθεστώς της μερικής απαλλοτρίωσης **(Συνολικό Υπόλοιπο Ολικής Αποζημίωσής τους: 7.682,93 τ.μ.)** στο οποίο βρίσκονται αυτή τη στιγμή:

Ο.Τ.	ΕΙΔΙΚΗ ΧΡΗΣΗ	ΕΜΒΑΔΟΝ (τ.μ.)	ΕΣΩΤΕΡΙΚΗ ΠΡΟΤΕΡΑΙΟΤΗΤΑ ΑΠΟΚΤΗΣΗΣ
1	Κοινόχρηστος Χώρος	4.738,60	4.1
282	Κοινόχρηστος Χώρος – Ελεύθερος Χώρος	2.944,33	4.2

- να διασφαλίσει σε επόμενο χρονικά στάδιο την απαλλοτρίωση των υπολοίπων Κοινόχρηστων και Κοινοφελών Χώρων **(Συνολικό Υπόλοιπο Ολικής Αποζημίωσής τους: 258.022,28 τ.μ.)** που έχουν καταγραφεί στις Κατηγορίες (1) , (2) και (3) με χαμηλότερο βαθμό αναγκαιότητας. Οι χώροι αυτοί, όπως έχουν ήδη ιεραρχηθεί και καταγραφεί σχετικά στον Πίνακα Β.1.2.α του 4^{ου} Κεφαλαίου, είναι αφενός απαραίτητοι για την ορθή πολεοδομική λειτουργία του Δήμου Σουφλίου, αφετέρου η απόκτησή τους θα λάβει χώρα σε ευρύτερο χρονικό πλαίσιο (15-ετία).

6.1.2 Προτάσεις Δ/Ε Ορφέα

Όσον αφορά στις εκτάσεις στις οποίες φαίνεται ιδιοκτήτης ιδιώτης προτείνεται η απόκτηση από τον Δήμο της έκτασης είτε μέσω διαδικασίας απαλλοτρίωσης είτε μέσω απ' ευθείας αγοράς. Ειδικότερα, ο Δήμος πρέπει:

- να διασφαλίσει σε επόμενο χρονικά στάδιο την απαλλοτρίωση των υπολοίπων Κοινόχρηστων και Κοινοφελών Χώρων (**Συνολικό Υπόλοιπο Ολικής Αποζημίωσής τους: 15.774,32 τ.μ.**) που έχουν καταγραφεί στις Κατηγορίες (1) και (2) με χαμηλότερο βαθμό αναγκαιότητας. Οι χώροι αυτοί, όπως έχουν ήδη ιεραρχηθεί και καταγραφεί σχετικά στον Πίνακα Β.1.2.β του 4^{ου} Κεφαλαίου, είναι αφενός απαραίτητοι για την ορθή πολεοδομική λειτουργία του Δήμου Σουφλίου, αφετέρου η απόκτησή τους θα λάβει χώρα σε ευρύτερο χρονικό πλαίσιο (15-ετία).

6.1.3 Προτάσεις Δ/Ε Τυχερού

Όσον αφορά στις εκτάσεις στις οποίες φαίνεται ιδιοκτήτης ιδιώτης προτείνεται η απόκτηση από τον Δήμο της έκτασης είτε μέσω διαδικασίας απαλλοτρίωσης είτε μέσω απ' ευθείας αγοράς. Ειδικότερα, ο Δήμος πρέπει:

- να διασφαλίσει σε επόμενο χρονικά στάδιο την απαλλοτρίωση των υπολοίπων Κοινόχρηστων και Κοινοφελών Χώρων (**Συνολικό Υπόλοιπο Ολικής Αποζημίωσής τους: 22.033,54 τ.μ.**) που έχουν καταγραφεί στις Κατηγορίες (1) και (2) με χαμηλότερο βαθμό αναγκαιότητας. Οι χώροι αυτοί, όπως έχουν ήδη ιεραρχηθεί και καταγραφεί σχετικά στον Πίνακα Β.1.2.γ του 4^{ου} Κεφαλαίου, είναι αφενός απαραίτητοι για την ορθή πολεοδομική λειτουργία του Δήμου Σουφλίου, αφετέρου η απόκτησή τους θα λάβει χώρα σε ευρύτερο χρονικό πλαίσιο (15-ετία).

6.2. Συμπεράσματα

Το Επιχειρησιακό Σχέδιο για την εξασφάλιση των Κοινόχρηστων και Κοινοφελών χώρων έχει ως στόχο να συμβάλει στην ολοκλήρωση της εφαρμογής του σχεδίου πόλης της Δημοτικής Κοινότητας, μέσω της απόκτησης των χαρακτηρισμένων κοινόχρηστων και κοινοφελών χώρων, προσανατολιζόμενο στην καταγραφή της υπάρχουσας κατάστασης για τους χώρους αυτούς για τους οποίους δεν έχει συντελεστεί απαλλοτρίωση.

Οι κοινόχρηστοι χώροι, διαδραματίζουν καθοριστικό ρόλο στην οργάνωση του αστικού ιστού και η σημασία τους είναι ζωτική και πολυσήμαντη.

Καθώς εξυπηρετούν τις ανάγκες των κατοίκων της πόλης, εξασφαλίζουν την ευμάρεια και ζωτικότητα της κοινότητας οδηγώντας στην ποιοτική αναβάθμιση της διαβίωσης των κατοίκων της. Οι κοινόχρηστοι χώροι αποτελούν ουσιαστικό στοιχείο της ποιοτικής διαβίωσης των κατοίκων. Η προστασία και η εξασφάλιση επαρκών κοινόχρηστων χώρων βοηθά στη βελτίωση του υποβαθμισμένου αστικού περιβάλλοντος καθώς η υπέρμετρη αστικοποίηση, η επέκταση των πόλεων και η τάση ανεξέλεγκτης δόμησης, οδήγησαν σε επιδείνωση του αστικού χώρου και σε μείωσή τους. Η εξασφάλιση τους, συνδέεται άρρηκτα με την πολεοδομική νομοθεσία, τον πολεοδομικό σχεδιασμό καθώς και με τις χωρικές πολιτικές και στρατηγικές που εφαρμόζει το Κράτος.

Πρώτος τομέας που επλήγη σε προηγούμενες χρονικές περιόδους ήταν οι κοινόχρηστοι χώροι. Καθώς το μέσο ποσοστό τους μειώθηκε, ενώ όσοι παρήχθησαν μέσω των πολεοδομικών σχεδίων, αποκτήθηκαν μερικώς, η ανάγκη εξασφάλισης τους καθίσταται επιτακτική. Η κυριότερη αδυναμία εξασφάλισής τους είναι σαφώς το πολύπλοκο θεσμικό πλαίσιο για την εφαρμογή των σχεδίων με την έγκαιρη απόκτηση τους. Αυτό σε συνδυασμό με την ανεπάρκεια οικονομικών πόρων οδηγεί σε κάποιες περιπτώσεις στην κατάργησή τους και την ανατροπή του πολεοδομικού σχεδιασμού, κυρίως λόγω άρσεων μακροχρόνιων ρυμοτομικών απαλλοτριώσεων.

Η χρόνια αδυναμία αποζημίωσης τους ώστε να γίνει η υλοποίηση και εφαρμογή του ρυμοτομικού σχεδίου και η απόδοση των κοινόχρηστων χώρων στους πολίτες υποδεικνύουν την αναγκαιότητα αλλαγών στο θεσμικό πλαίσιο που διέπει τη συντέλεση ρυμοτομικών απαλλοτριώσεων καθώς και την διάθεση μεγαλύτερου ποσοστού για την απαλλοτρίωση τους, ιδιαίτερα αυτών που κινδυνεύουν χαθούν, μέσω μιας ολοκληρωμένης παρέμβασης αστικού ανασχεδιασμού αξιοποιώντας πόρους και σχετικά προγράμματα της ΕΕ.

Η προοπτική μιας τέτοιας διαδικασίας θα δώσει τη δυνατότητα στο Δήμο να αποσαφηνίσει ζητήματα του χωρικού σχεδιασμού τα οποία μένουν ανολοκλήρωτα και αρύθμιστα για αρκετά χρόνια αλλά και να επαναπροσδιορίσει τις προτεραιότητές του ως προς την αναγκαιότητα απόκτησης των χώρων αυτών.

Η συμβολή του Πράσινου Ταμείου για την ενίσχυση της ανάπτυξης μέσω της προστασίας του περιβάλλοντος με την διαχειριστική, οικονομική, τεχνική και χρηματοπιστωτική υποστήριξη προγραμμάτων, μέτρων, παρεμβάσεων και ενεργειών που αποβλέπουν στην ανάδειξη και αποκατάσταση του περιβάλλοντος, η στήριξη της περιβαλλοντικής πολιτικής της χώρας και η εξυπηρέτηση του δημόσιου και κοινωνικού συμφέροντος είναι καθοριστική. Με το παρόν Επιχειρησιακό Σχέδιο καταγράφεται συστηματικά η πραγματική σημερινή κατάσταση στην εφαρμογή του εγκεκριμένου πολεοδομικού σχεδιασμού και αξιολογούνται οι κίνδυνοι απώλειας πολεοδομικά σημαντικών χώρων προκειμένου να ακολουθήσει ο προγραμματισμός της αναγκαίας και με προτεραιότητες χρηματοδότησης που θα δύναται να εξασφαλίσει τους αναγκαίους ή σημαντικούς για τις οικιστικές περιοχές του Δήμου κοινόχρηστους και κοινοφελείς χώρους.

Σύμφωνα, με την ανωτέρω καταγραφή, η συνολική έκταση των κοινόχρηστων και κοινοφελών χώρων που δεν έχουν μέχρι σήμερα απαλλοτριωθεί από τον Δήμο ανέρχεται στα **295,83 στρ.** Από αυτά και με βάση την ιεράρχηση αναγκαιότητας (Κατηγορίες **4 & 5**), καταγράφονται **7,68 στρ.** ως μεγάλης αναγκαιότητας/προτεραιότητας, με την μεγαλύτερη βαθμολόγηση.

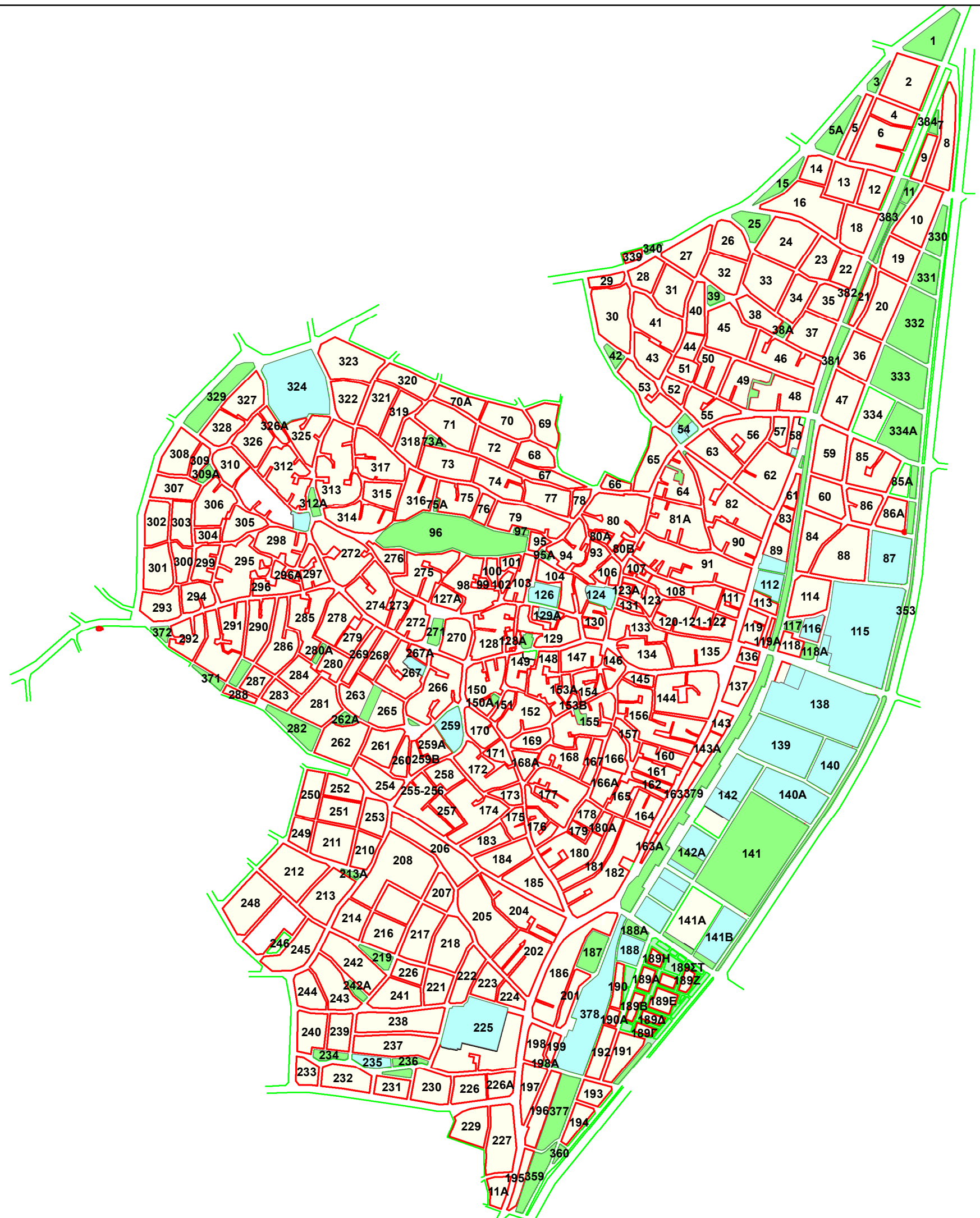
Η καταγραφή των κοινόχρηστων και κοινοφελών χώρων και η εξασφάλισή τους μέσω του επιχειρησιακού σχεδίου θα συμβάλει στην προώθηση του χωρικού σχεδιασμού και στην ολοκλήρωση της εφαρμογής του σχεδίου πόλεως.

Η Ανάδοχος Εταιρεία

Ευαγγελία Ασπιώτη

Νόμιμη Εκπρόσωπος
Damnato I.K.E.

ΠΑΡΑΡΤΗΜΑ



ΥΠΟΜΝΗΜΑ

Ρυμοτομικό Σχέδιο

- 126 Οικοδομικά Τετράγωνα
- Οικοδομική Γραμμή
- Ρυμοτομική Γραμμή
- Ταυτόσημες Ρυμοτομική και Οικοδομική

Γενική Χρήση

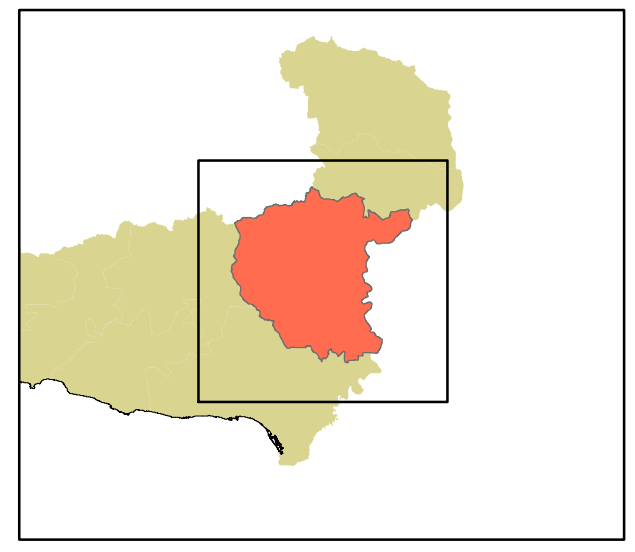
- Κοινοφελείς Χώροι
- Κοινόχρηστοι Χώροι

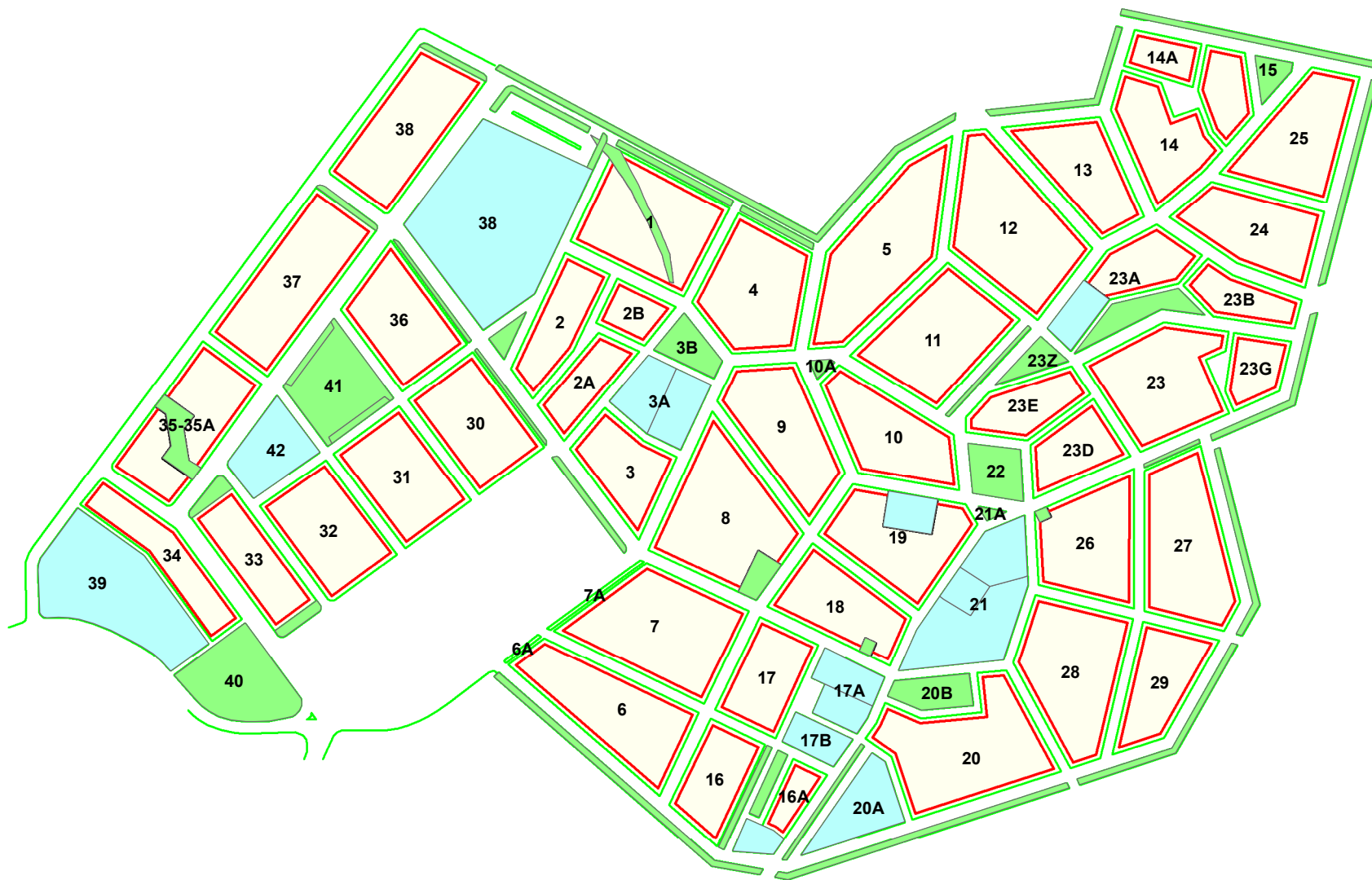
ΔΗΜΟΣ ΣΟΥΦΛΙΟΥ

ΕΠΙΧΕΙΡΗΣΙΑΚΟ ΣΧΕΔΙΟ ΓΙΑ ΤΗΝ ΕΞΑΣΦΑΛΙΣΗ ΤΩΝ ΚΟΙΝΟΧΡΗΣΤΩΝ & ΚΟΙΝΩΦΕΛΩΝ ΧΩΡΩΝ (Ε.Σ.Ε.Κ.Κ.)

Αρ. Σχεδίου	ΚΟΙΝΟΧΡΗΣΤΟΙ & ΚΟΙΝΩΦΕΛΕΙΣ ΧΩΡΟΙ
B.1.1α1	

ΚΛΙΜΑΚΑ	ΘΕΣΗ:	Δ.Ε. ΣΟΥΦΛΙΟΥ
1:8.000		Εγκ. Ρυμ. Σχέδιο Σουφλίου





ΥΠΟΜΝΗΜΑ

Ρυμοτομικό Σχέδιο

- 41 Οικοδομικά Τετράγωνα
- Οικοδομική Γραμμή
- Ρυμοτομική Γραμμή
- Ταυτόσημες Ρυμοτομική και Οικοδομική

Γενική Χρήση

- Κοινοφελείς Χώροι
- Κοινόχρηστοι Χώροι

ΔΗΜΟΣ ΣΟΥΦΛΙΟΥ

ΕΠΙΧΕΙΡΗΣΙΑΚΟ ΣΧΕΔΙΟ ΓΙΑ ΤΗΝ ΕΞΑΣΦΑΛΙΣΗ ΤΩΝ ΚΟΙΝΟΧΡΗΣΤΩΝ & ΚΟΙΝΩΦΕΛΩΝ ΧΩΡΩΝ (Ε.Σ.Ε.Κ.Κ.)

Αρ. Σχεδίου

B.1.1α2

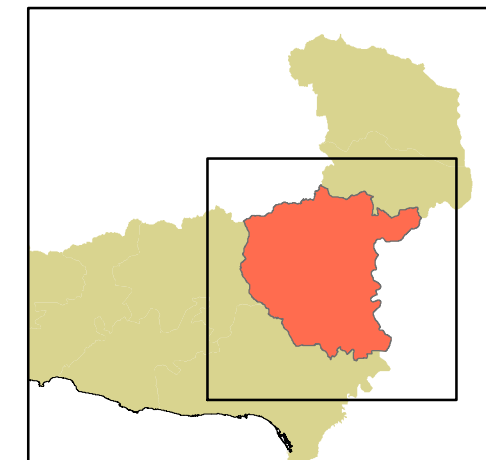
ΚΟΙΝΟΧΡΗΣΤΟΙ & ΚΟΙΝΩΦΕΛΕΙΣ ΧΩΡΟΙ

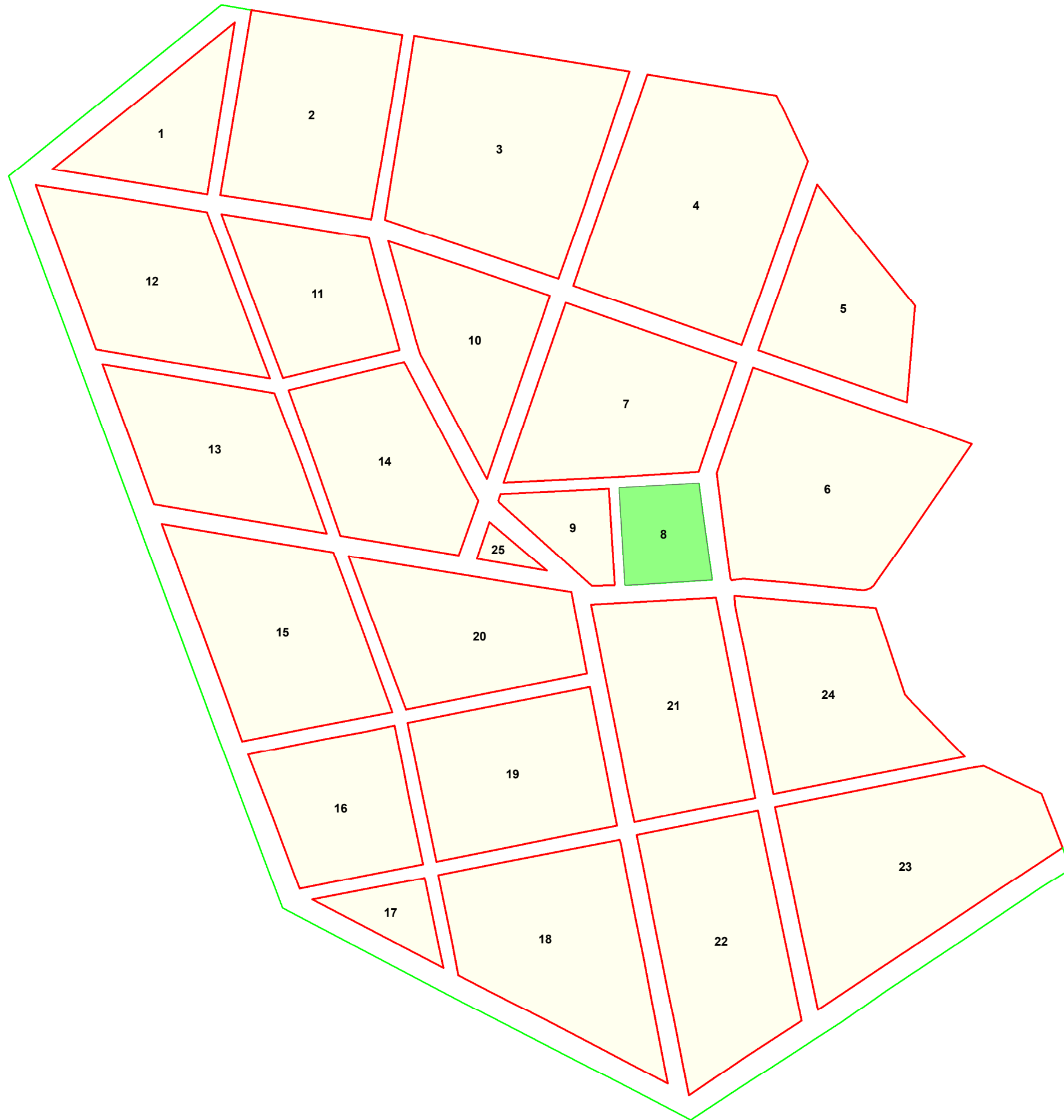
ΚΛΙΜΑΚΑ

1:5.000

ΘΕΣΗ:

Δ.Ε. ΣΟΥΦΛΙΟΥ
Εγκ. Ρυμ. Σχέδιο Γιαννούλης





ΥΠΟΜΝΗΜΑ

Ρυμοτομικό Σχέδιο

- 14 Οικοδομικά Τετράγωνα
- Οικοδομική Γραμμή
- Ρυμοτομική Γραμμή
- Ταυτόσημες Ρυμοτομική και Οικοδομική

Γενική Χρήση

- Κοινοφελείς Χώροι
- Κοινόχρηστοι Χώροι

ΔΗΜΟΣ ΣΟΥΦΛΙΟΥ

ΕΠΙΧΕΙΡΗΣΙΑΚΟ ΣΧΕΔΙΟ ΓΙΑ ΤΗΝ ΕΞΑΣΦΑΛΙΣΗ ΤΩΝ ΚΟΙΝΟΧΡΗΣΤΩΝ & ΚΟΙΝΩΦΕΛΩΝ ΧΩΡΩΝ (Ε.Σ.Ε.Κ.Κ.)

Αρ. Σχεδίου

B.1.1α3

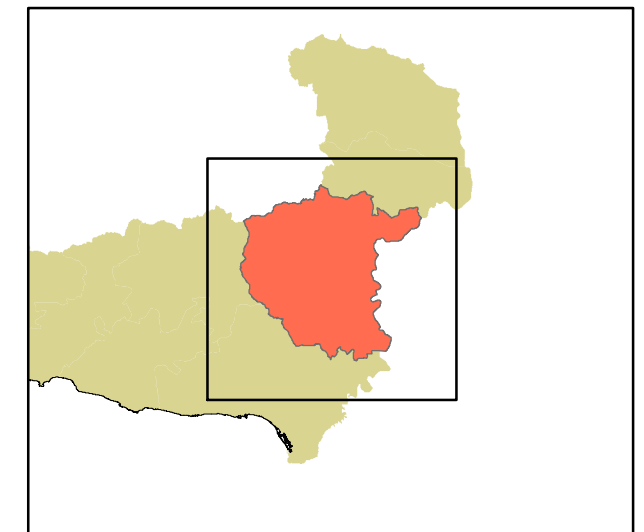
ΚΟΙΝΟΧΡΗΣΤΟΙ & ΚΟΙΝΩΦΕΛΕΙΣ ΧΩΡΟΙ

ΚΛΙΜΑΚΑ

1:2.000

ΘΕΣΗ:

Δ.Ε. ΣΟΥΦΛΙΟΥ
Εγκ. Ρυμ. Σχέδιο Σιδηρώ





ΥΠΟΜΝΗΜΑ

Ρυμοτομικό Σχέδιο

- 14 Οικοδομικά Τετράγωνα
- Οικοδομική Γραμμή
- Ρυμοτομική Γραμμή
- Ταυτόσημες Ρυμοτομική και Οικοδομική

Γενική Χρήση

- Κοινοφελείς Χώροι
- Κοινόχρηστοι Χώροι

ΔΗΜΟΣ ΣΟΥΦΛΙΟΥ

ΕΠΙΧΕΙΡΗΣΙΑΚΟ ΣΧΕΔΙΟ ΓΙΑ ΤΗΝ ΕΞΑΣΦΑΛΙΣΗ ΤΩΝ ΚΟΙΝΟΧΡΗΣΤΩΝ & ΚΟΙΝΩΦΕΛΩΝ ΧΩΡΩΝ (Ε.Σ.Ε.Κ.Κ.)

Αρ. Σχεδίου

B.1.1α4

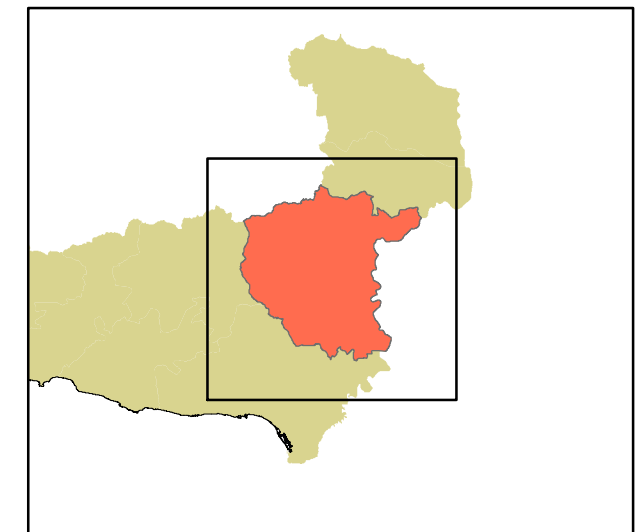
ΚΟΙΝΟΧΡΗΣΤΟΙ & ΚΟΙΝΩΦΕΛΕΙΣ ΧΩΡΟΙ

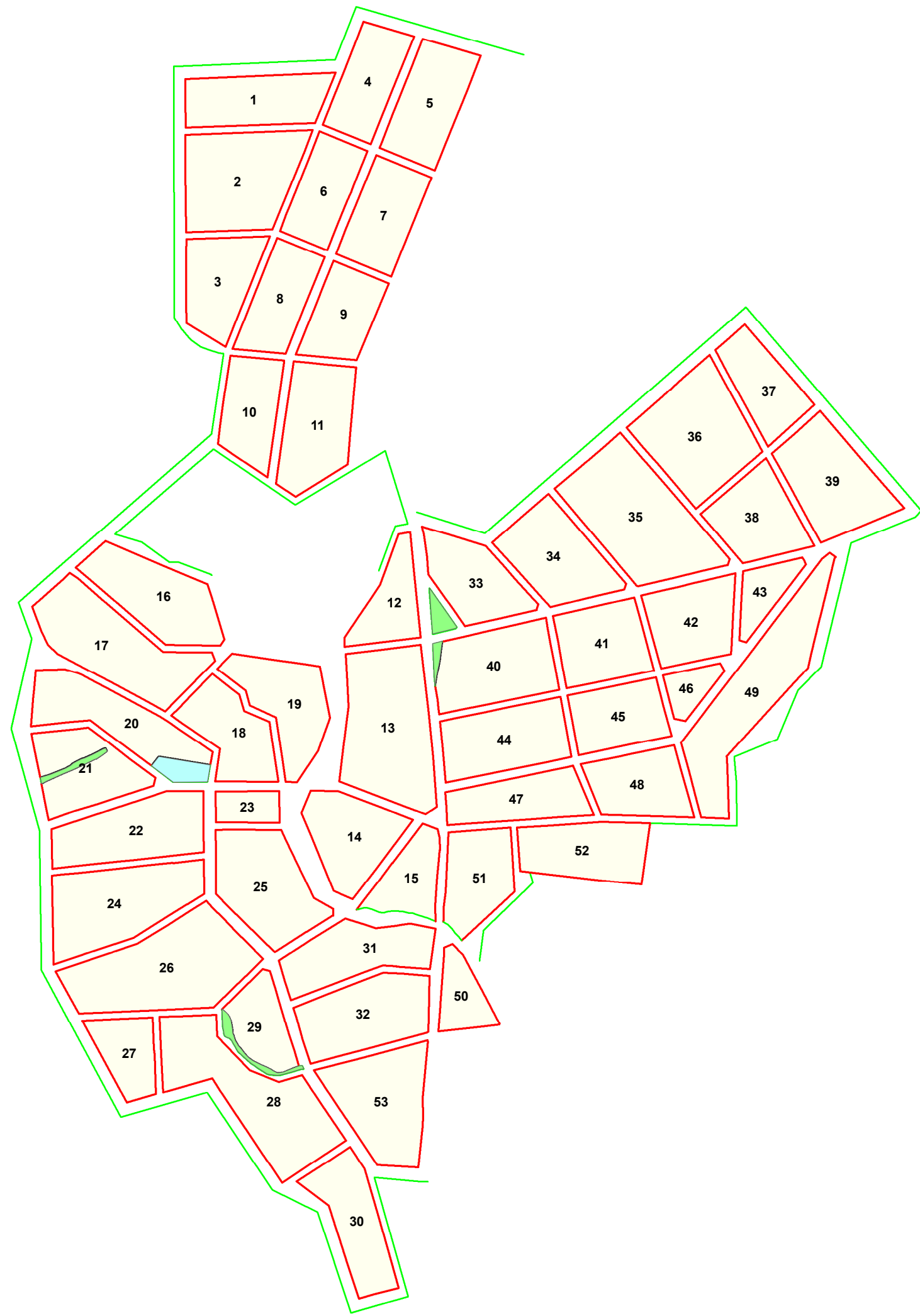
ΚΛΙΜΑΚΑ

1:4.000

ΘΕΣΗ:

Δ.Ε. ΣΟΥΦΛΙΟΥ
Εγκ. Ρυμ. Σχέδιο Κοτρωνιάς





ΥΠΟΜΝΗΜΑ

Ρυμοτομικό Σχέδιο

- 14 Οικοδομικά Τετράγωνα
- Οικοδομική Γραμμή
- Ρυμοτομική Γραμμή
- Ταυτόσημες Ρυμοτομική και Οικοδομική

Γενική Χρήση

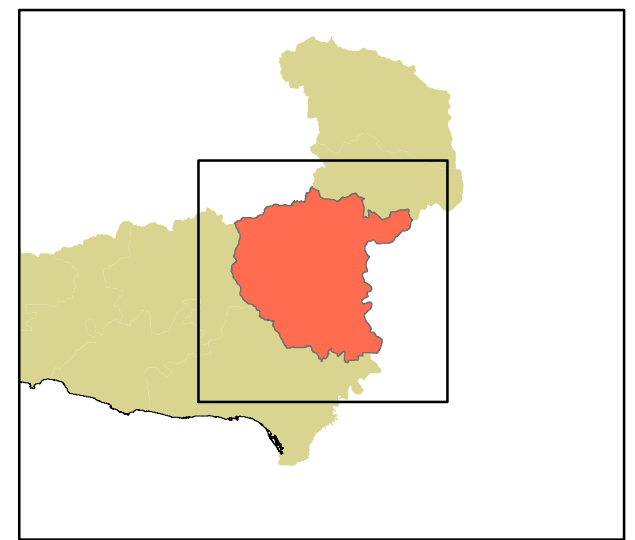
- Κοινοφελείς Χώροι
- Κοινόχρηστοι Χώροι

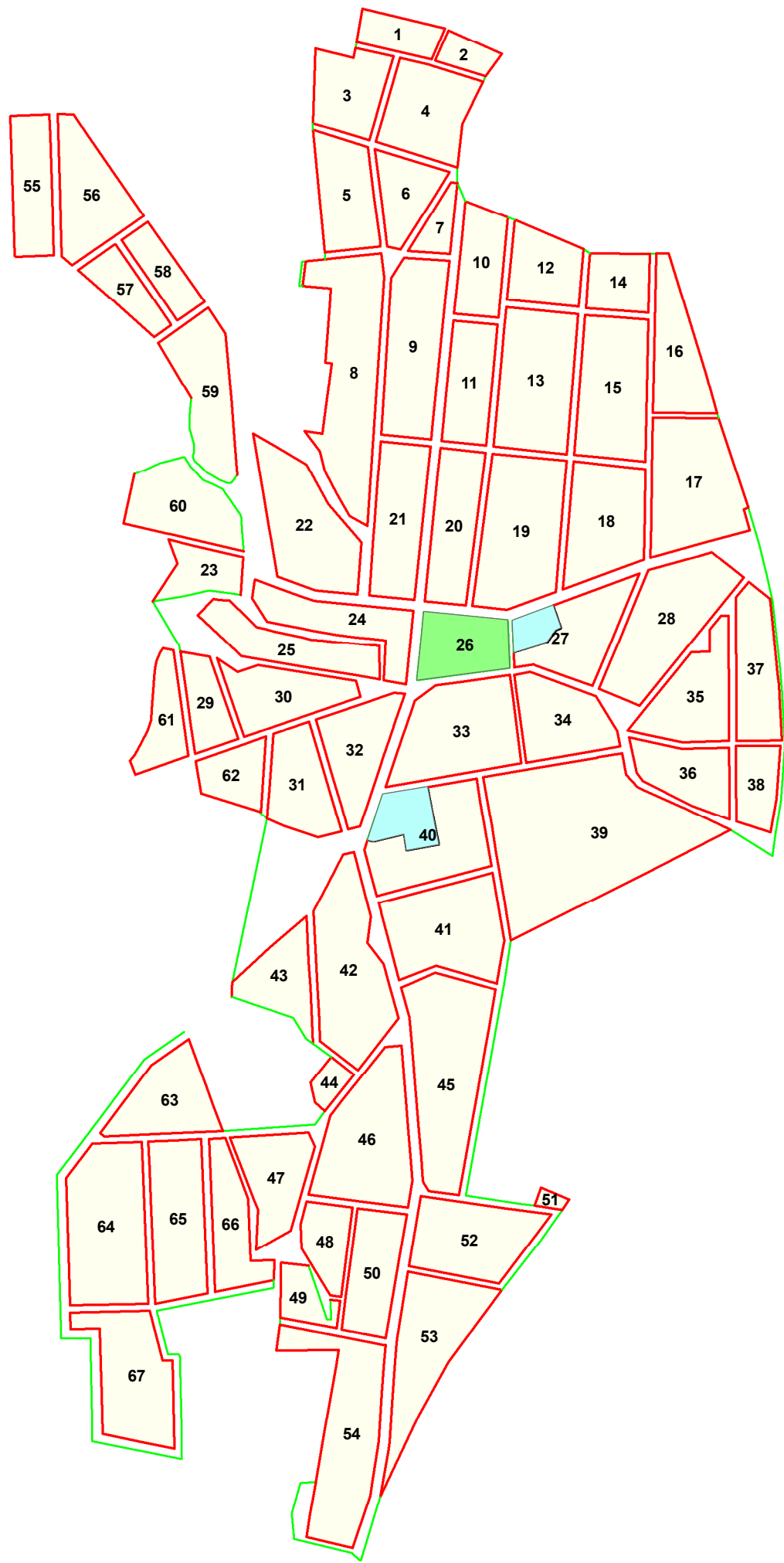
ΔΗΜΟΣ ΣΟΥΦΛΙΟΥ

ΕΠΙΧΕΙΡΗΣΙΑΚΟ ΣΧΕΔΙΟ ΓΙΑ ΤΗΝ ΕΞΑΣΦΑΛΙΣΗ ΤΩΝ ΚΟΙΝΟΧΡΗΣΤΩΝ & ΚΟΙΝΩΦΕΛΩΝ ΧΩΡΩΝ (Ε.Σ.Ε.Κ.Κ.)

Αρ. Σχεδίου B.1.1α5	ΚΟΙΝΟΧΡΗΣΤΟΙ & ΚΟΙΝΩΦΕΛΕΙΣ ΧΩΡΟΙ
-------------------------------	---

ΚΛΙΜΑΚΑ 1:4.000	ΘΕΣΗ: Δ.Ε. ΣΟΥΦΛΙΟΥ Εγκ. Ρυμ. Σχέδιο Λυκοφώς
---------------------------	---





ΥΠΟΜΝΗΜΑ

Ρυμοτομικό Σχέδιο

- 26 Οικοδομικά Τετράγωνα
- Οικοδομική Γραμμή
- Ρυμοτομική Γραμμή
- Ταυτόσημες Ρυμοτομική και Οικοδομική

Γενική Χρήση

- Κοινοφελείς Χώροι
- Κοινόχρηστοι Χώροι

ΔΗΜΟΣ ΣΟΥΦΛΙΟΥ

ΕΠΙΧΕΙΡΗΣΙΑΚΟ ΣΧΕΔΙΟ ΓΙΑ ΤΗΝ ΕΞΑΣΦΑΛΙΣΗ ΤΩΝ ΚΟΙΝΟΧΡΗΣΤΩΝ & ΚΟΙΝΩΦΕΛΩΝ ΧΩΡΩΝ (Ε.Σ.Ε.Κ.Κ.)

Αρ. Σχεδίου

B.1.1α6

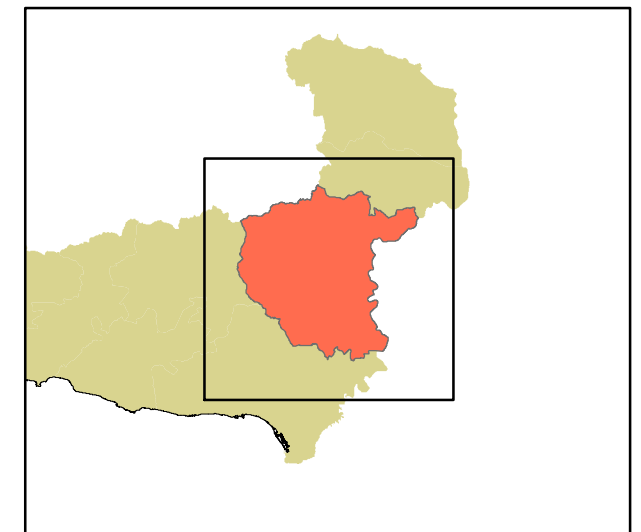
ΚΟΙΝΟΧΡΗΣΤΟΙ & ΚΟΙΝΩΦΕΛΕΙΣ ΧΩΡΟΙ

ΚΛΙΜΑΚΑ

1:5.000

ΘΕΣΗ:

Δ.Ε. ΣΟΥΦΛΙΟΥ
Εγκ. Ρυμ. Σχέδιο Λαγυνών





ΥΠΟΜΝΗΜΑ

Ρυμοτομικό Σχέδιο

- 22 Οικοδομικά Τετράγωνα
- Οικοδομική Γραμμή
- Ρυμοτομική Γραμμή
- Ταυτόσημες Ρυμοτομική και Οικοδομική

Γενική Χρήση

- Κοινοφελείς Χώροι
- Κοινόχρηστοι Χώροι

ΔΗΜΟΣ ΣΟΥΦΛΙΟΥ

ΕΠΙΧΕΙΡΗΣΙΑΚΟ ΣΧΕΔΙΟ ΓΙΑ ΤΗΝ ΕΞΑΣΦΑΛΙΣΗ ΤΩΝ ΚΟΙΝΟΧΡΗΣΤΩΝ & ΚΟΙΝΩΦΕΛΩΝ ΧΩΡΩΝ (Ε.Σ.Ε.Κ.Κ.)

Αρ. Σχεδίου

B.1.1β1

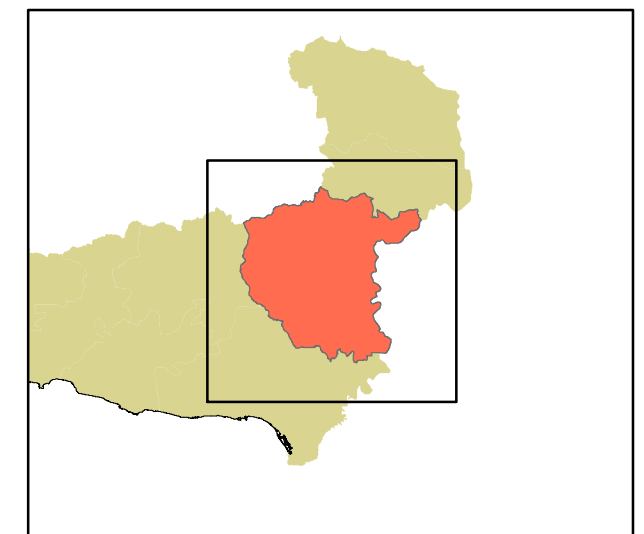
ΚΟΙΝΟΧΡΗΣΤΟΙ & ΚΟΙΝΩΦΕΛΕΙΣ ΧΩΡΟΙ

ΚΛΙΜΑΚΑ

1:5.000

ΘΕΣΗ:

Δ.Ε. ΟΡΦΕΑ
Εγκ. Ρυμ. Σχέδιο Πρωτοκκλησίου





ΥΠΟΜΝΗΜΑ

Ρυμοτομικό Σχέδιο

- 34 Οικοδομικά Τετράγωνα
- Οικοδομική Γραμμή
- Ρυμοτομική Γραμμή
- Ταυτόσημες Ρυμοτομική και Οικοδομική

Γενική Χρήση

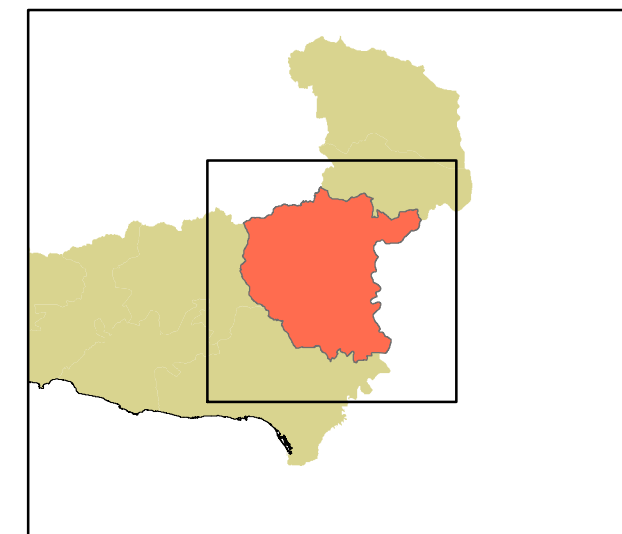
- Κοινοφελείς Χώροι
- Κοινόχρηστοι Χώροι

ΔΗΜΟΣ ΣΟΥΦΛΙΟΥ

ΕΠΙΧΕΙΡΗΣΙΑΚΟ ΣΧΕΔΙΟ ΓΙΑ ΤΗΝ ΕΞΑΣΦΑΛΙΣΗ ΤΩΝ ΚΟΙΝΟΧΡΗΣΤΩΝ & ΚΟΙΝΩΦΕΛΩΝ ΧΩΡΩΝ (Ε.Σ.Ε.Κ.Κ.)

Αρ. Σχεδίου	ΚΟΙΝΟΧΡΗΣΤΟΙ & ΚΟΙΝΩΦΕΛΕΙΣ ΧΩΡΟΙ
B.1.1β2	

ΚΛΙΜΑΚΑ	ΘΕΣΗ:	Δ.Ε. ΟΡΦΕΑ
1:5.000		Εγκ. Ρυμ. Σχέδιο Κυριακής





ΥΠΟΜΝΗΜΑ

Ρυμοτομικό Σχέδιο

- 40 Οικοδομικά Τετράγωνα
- Οικοδομική Γραμμή
- Ρυμοτομική Γραμμή
- Ταυτόσημες Ρυμοτομική και Οικοδομική

Γενική Χρήση

- Κοινοφελείς Χώροι
- Κοινόχρηστοι Χώροι

ΔΗΜΟΣ ΣΟΥΦΛΙΟΥ

ΕΠΙΧΕΙΡΗΣΙΑΚΟ ΣΧΕΔΙΟ ΓΙΑ ΤΗΝ ΕΞΑΣΦΑΛΙΣΗ ΤΩΝ ΚΟΙΝΟΧΡΗΣΤΩΝ & ΚΟΙΝΩΦΕΛΩΝ ΧΩΡΩΝ (Ε.Σ.Ε.Κ.Κ.)

Αρ. Σχεδίου

B.1.1β3

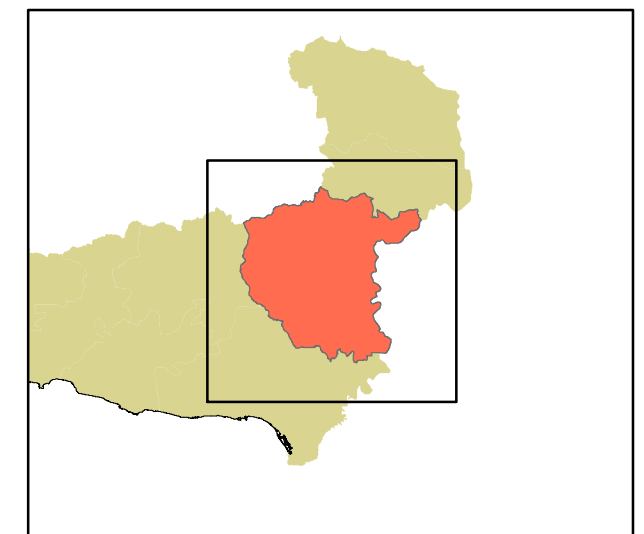
ΚΟΙΝΟΧΡΗΣΤΟΙ & ΚΟΙΝΩΦΕΛΕΙΣ ΧΩΡΟΙ

ΚΛΙΜΑΚΑ

1:4.000

ΘΕΣΗ:

Δ.Ε. ΟΡΦΕΑ
Εγκ. Ρυμ. Σχέδιο Μαυροκκλησίου





ΥΠΟΜΝΗΜΑ

Ρυμοτομικό Σχέδιο

- 20 Οικοδομικά Τετράγωνα
- Οικοδομική Γραμμή
- Ρυμοτομική Γραμμή
- Ταυτόσημες Ρυμοτομική και Οικοδομική

Γενική Χρήση

- Κοινοφελείς Χώροι
- Κοινόχρηστοι Χώροι

ΔΗΜΟΣ ΣΟΥΦΛΙΟΥ

ΕΠΙΧΕΙΡΗΣΙΑΚΟ ΣΧΕΔΙΟ ΓΙΑ ΤΗΝ ΕΞΑΣΦΑΛΙΣΗ ΤΩΝ ΚΟΙΝΟΧΡΗΣΤΩΝ & ΚΟΙΝΩΦΕΛΩΝ ΧΩΡΩΝ (Ε.Σ.Ε.Κ.Κ.)

Αρ. Σχεδίου

B.1.1β4

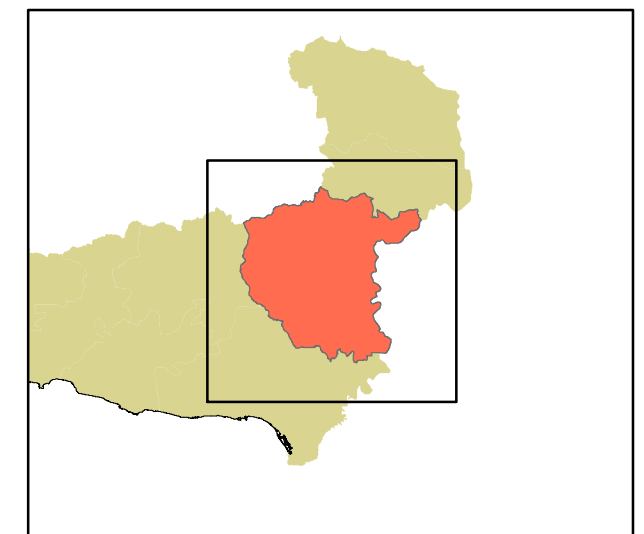
ΚΟΙΝΟΧΡΗΣΤΟΙ & ΚΟΙΝΩΦΕΛΕΙΣ ΧΩΡΟΙ

ΚΛΙΜΑΚΑ

1:4.000

ΘΕΣΗ:

Δ.Ε. ΟΡΦΕΑ
Εγκ. Ρυμ. Σχέδιο Μικρού Δέριου





ΥΠΟΜΝΗΜΑ

Ρυμοτομικό Σχέδιο

- 10 Οικοδομικά Τετράγωνα
- Οικοδομική Γραμμή
- Ρυμοτομική Γραμμή
- Ταυτόσημες Ρυμοτομική και Οικοδομική

Γενική Χρήση

- Κοινοφελείς Χώροι
- Κοινόχρηστοι Χώροι

ΔΗΜΟΣ ΣΟΥΦΛΙΟΥ

ΕΠΙΧΕΙΡΗΣΙΑΚΟ ΣΧΕΔΙΟ ΓΙΑ ΤΗΝ ΕΞΑΣΦΑΛΙΣΗ ΤΩΝ ΚΟΙΝΟΧΡΗΣΤΩΝ & ΚΟΙΝΩΦΕΛΩΝ ΧΩΡΩΝ (Ε.Σ.Ε.Κ.Κ.)

Αρ. Σχεδίου

B.1.1β5

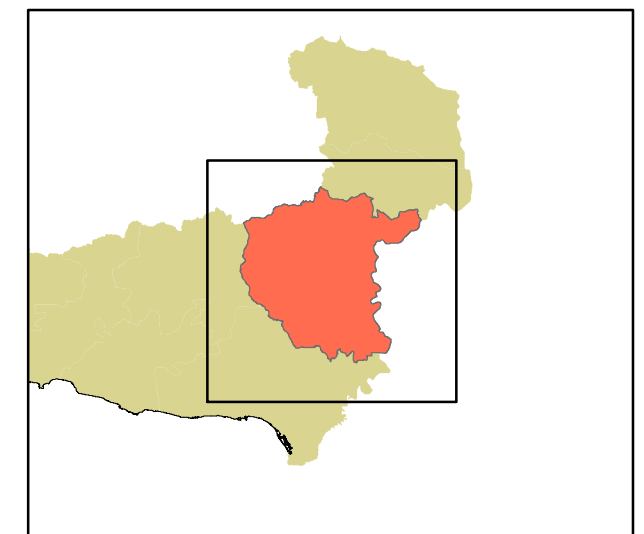
ΚΟΙΝΟΧΡΗΣΤΟΙ & ΚΟΙΝΩΦΕΛΕΙΣ ΧΩΡΟΙ


ΚΛΙΜΑΚΑ

1:3.000

ΘΕΣΗ:

Δ.Ε. ΟΡΦΕΑ
Εγκ. Ρυμ. Σχέδιο Ρούσσας





ΥΠΟΜΝΗΜΑ

Ρυμοτομικό Σχέδιο

- 25 Οικοδομικά Τετράγωνα
- Οικοδομική Γραμμή
- Ρυμοτομική Γραμμή
- Ταυτόσημες Ρυμοτομική και Οικοδομική

Γενική Χρήση

- Κοινοφελείς Χώροι
- Κοινόχρηστοι Χώροι

ΔΗΜΟΣ ΣΟΥΦΛΙΟΥ

ΕΠΙΧΕΙΡΗΣΙΑΚΟ ΣΧΕΔΙΟ ΓΙΑ ΤΗΝ ΕΞΑΣΦΑΛΙΣΗ ΤΩΝ ΚΟΙΝΟΧΡΗΣΤΩΝ & ΚΟΙΝΩΦΕΛΩΝ ΧΩΡΩΝ (Ε.Σ.Ε.Κ.Κ.)

Αρ. Σχεδίου

B.1.1β6

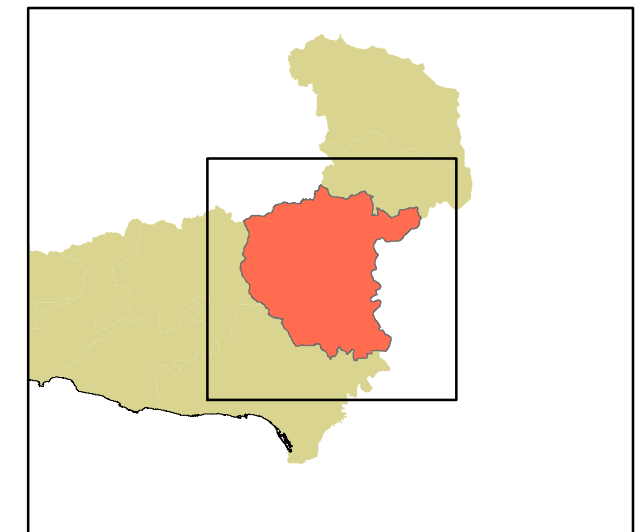
ΚΟΙΝΟΧΡΗΣΤΟΙ & ΚΟΙΝΩΦΕΛΕΙΣ ΧΩΡΟΙ

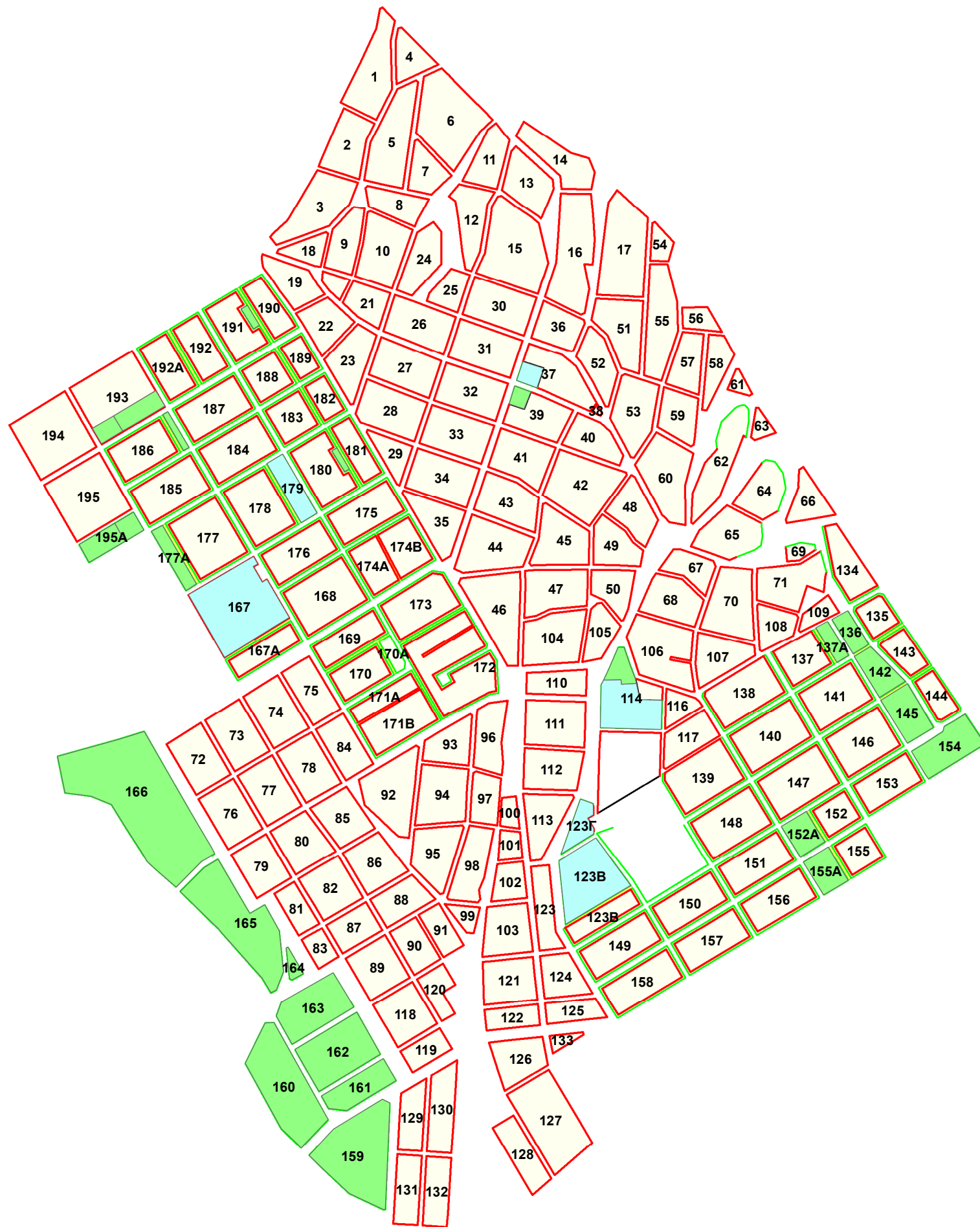
ΚΛΙΜΑΚΑ

1:4.000

ΘΕΣΗ:

Δ.Ε. ΟΡΦΕΑ
Εγκ. Ρυμ. Σχέδιο Μεγάλου Δέριου





ΥΠΟΜΝΗΜΑ

Ρυμοτομικό Σχέδιο

- 44 Οικοδομικά Τετράγωνα
- Οικοδομική Γραμμή
- Ρυμοτομική Γραμμή
- Ταυτόσημες Ρυμοτομική και Οικοδομική

Γενική Χρήση

- Κοινοφελείς Χώροι
- Κοινόχρηστοι Χώροι

ΔΗΜΟΣ ΣΟΥΦΛΙΟΥ

ΕΠΙΧΕΙΡΗΣΙΑΚΟ ΣΧΕΔΙΟ ΓΙΑ ΤΗΝ ΕΞΑΣΦΑΛΙΣΗ ΤΩΝ ΚΟΙΝΟΧΡΗΣΤΩΝ & ΚΟΙΝΩΦΕΛΩΝ ΧΩΡΩΝ (Ε.Σ.Ε.Κ.Κ.)

Αρ. Σχεδίου

B.1.1γ1

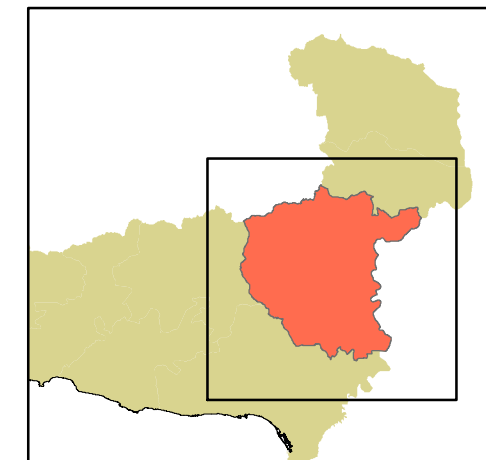
ΚΟΙΝΟΧΡΗΣΤΟΙ & ΚΟΙΝΩΦΕΛΕΙΣ ΧΩΡΟΙ

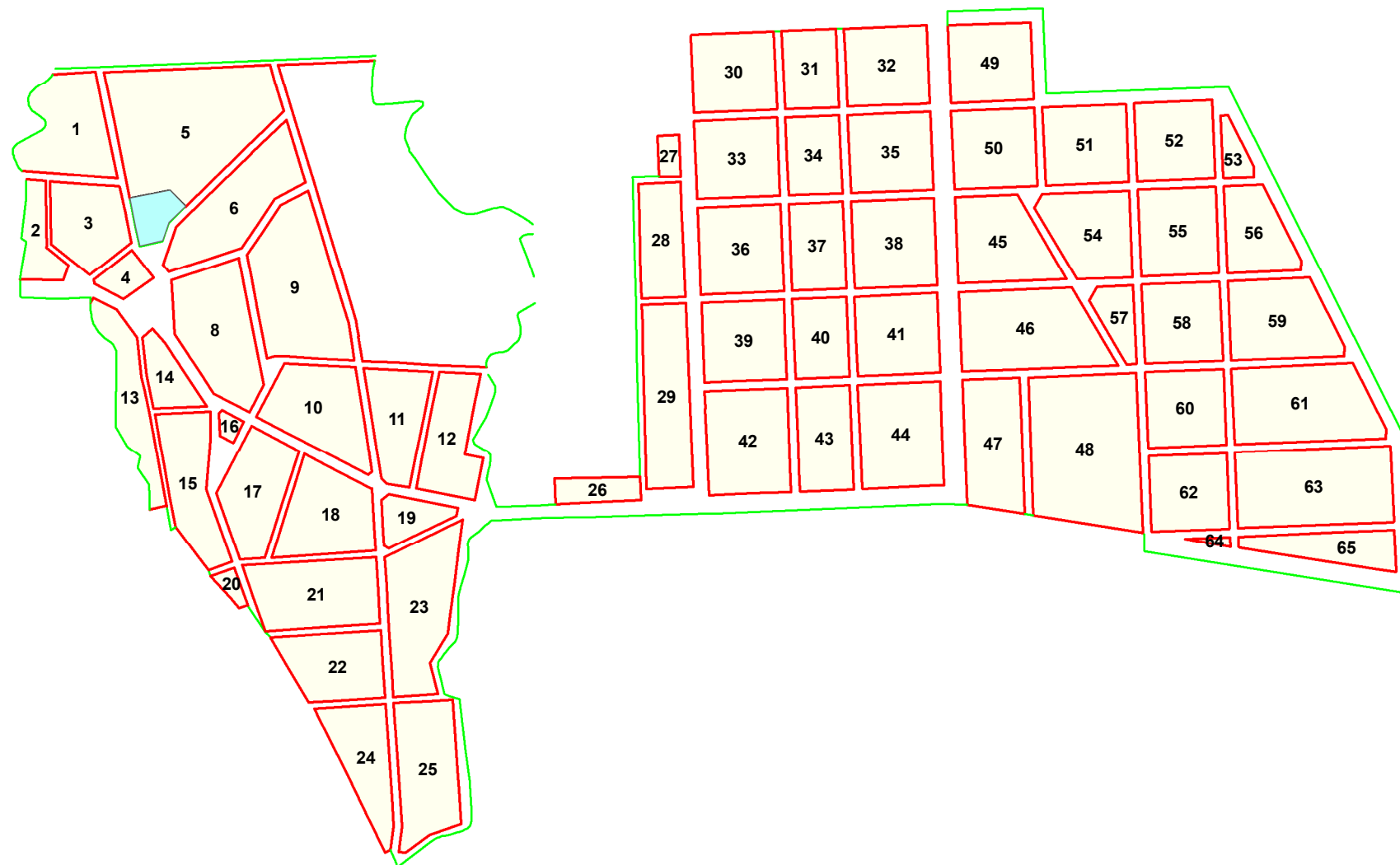
ΚΛΙΜΑΚΑ

1:8.000

ΘΕΣΗ:

Δ.Ε. ΤΥΧΕΡΟΥ
Εγκ. Ρυμ. Σχέδιο Τυχερού





ΥΠΟΜΝΗΜΑ

Ρυμοτομικό Σχέδιο

- 44 Οικοδομικά Τετράγωνα
- Οικοδομική Γραμμή
- Ρυμοτομική Γραμμή
- Ταυτόσημες Ρυμοτομική και Οικοδομική

Γενική Χρήση

- Κοινοφελείς Χώροι
- Κοινόχρηστοι Χώροι

ΔΗΜΟΣ ΣΟΥΦΛΙΟΥ

ΕΠΙΧΕΙΡΗΣΙΑΚΟ ΣΧΕΔΙΟ ΓΙΑ ΤΗΝ ΕΞΑΣΦΑΛΙΣΗ ΤΩΝ ΚΟΙΝΟΧΡΗΣΤΩΝ & ΚΟΙΝΩΦΕΛΩΝ ΧΩΡΩΝ (Ε.Σ.Ε.Κ.Κ.)

Αρ. Σχεδίου

B.1.1γ2

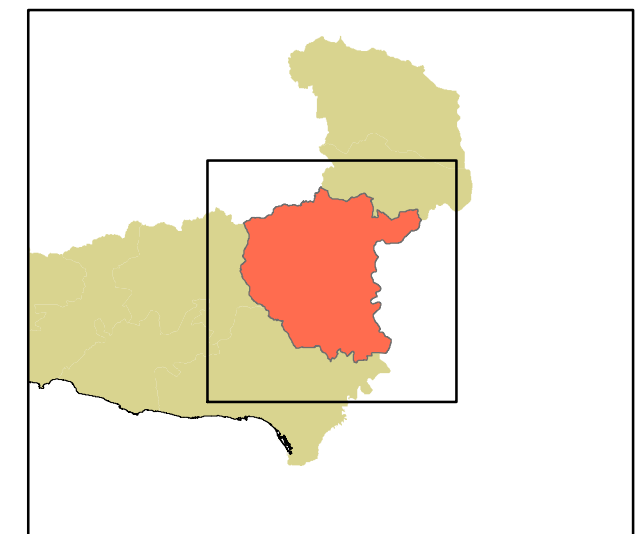
ΚΟΙΝΟΧΡΗΣΤΟΙ & ΚΟΙΝΩΦΕΛΕΙΣ ΧΩΡΟΙ

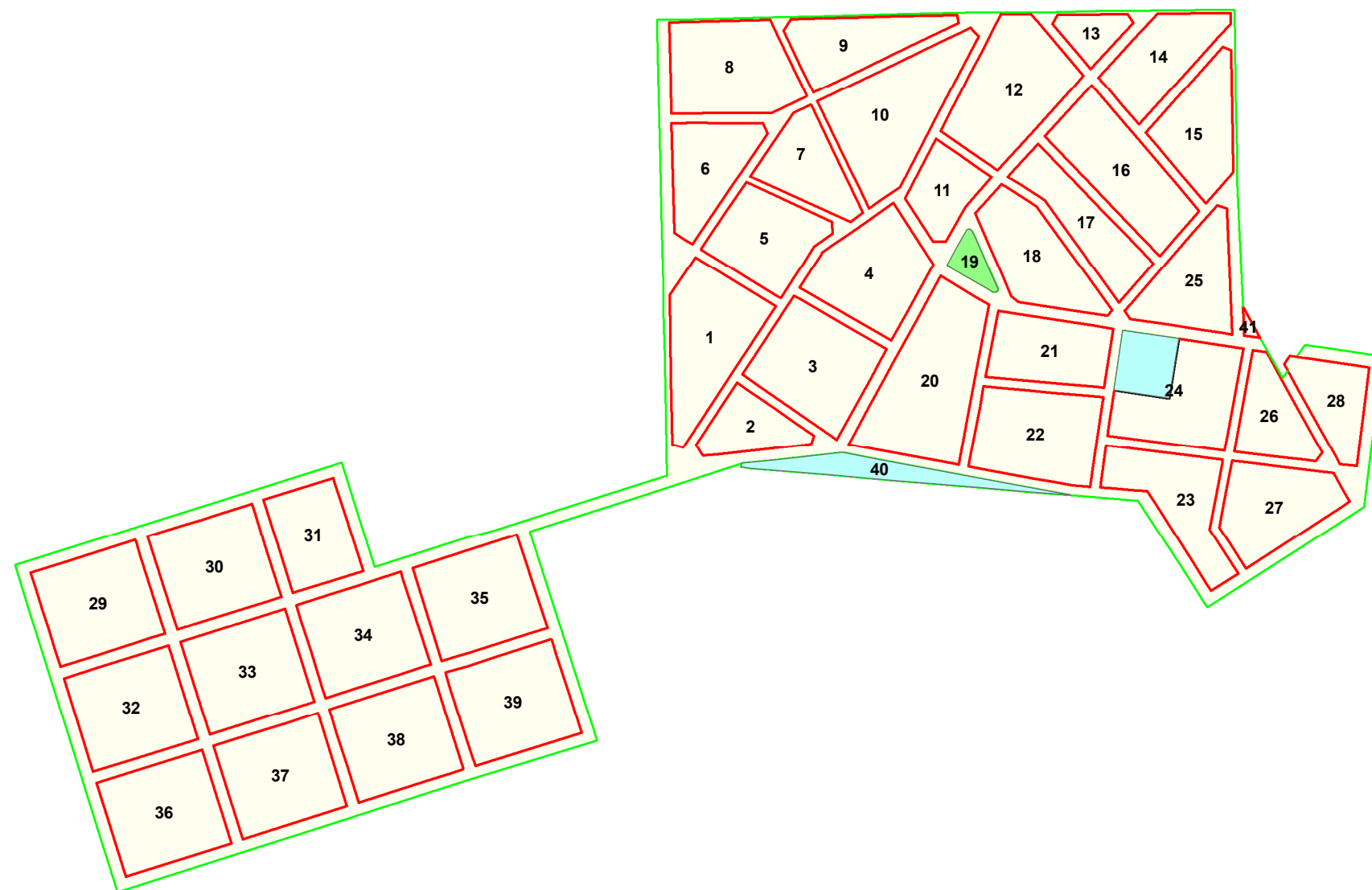
ΚΛΙΜΑΚΑ

1:6.000

ΘΕΣΗ:

Δ.Ε. ΤΥΧΕΡΟΥ
Εγκ. Ρυμ. Σχέδιο Προβατώνα





ΥΠΟΜΝΗΜΑ

Ρυμοτομικό Σχέδιο

- 19 Οικοδομικά Τετράγωνα
- Οικοδομική Γραμμή
- Ρυμοτομική Γραμμή
- Ταυτόσημες Ρυμοτομική και Οικοδομική

Γενική Χρήση

- Κοινοφελείς Χώροι
- Κοινόχρηστοι Χώροι

ΔΗΜΟΣ ΣΟΥΦΛΙΟΥ

ΕΠΙΧΕΙΡΗΣΙΑΚΟ ΣΧΕΔΙΟ ΓΙΑ ΤΗΝ ΕΞΑΣΦΑΛΙΣΗ ΤΩΝ ΚΟΙΝΟΧΡΗΣΤΩΝ & ΚΟΙΝΩΦΕΛΩΝ ΧΩΡΩΝ (Ε.Σ.Ε.Κ.Κ.)

Αρ. Σχεδίου

B.1.1γ3

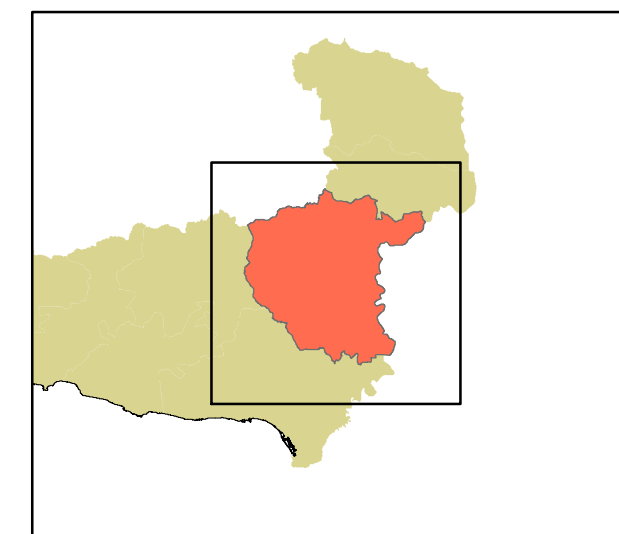
ΚΟΙΝΟΧΡΗΣΤΟΙ & ΚΟΙΝΩΦΕΛΕΙΣ ΧΩΡΟΙ

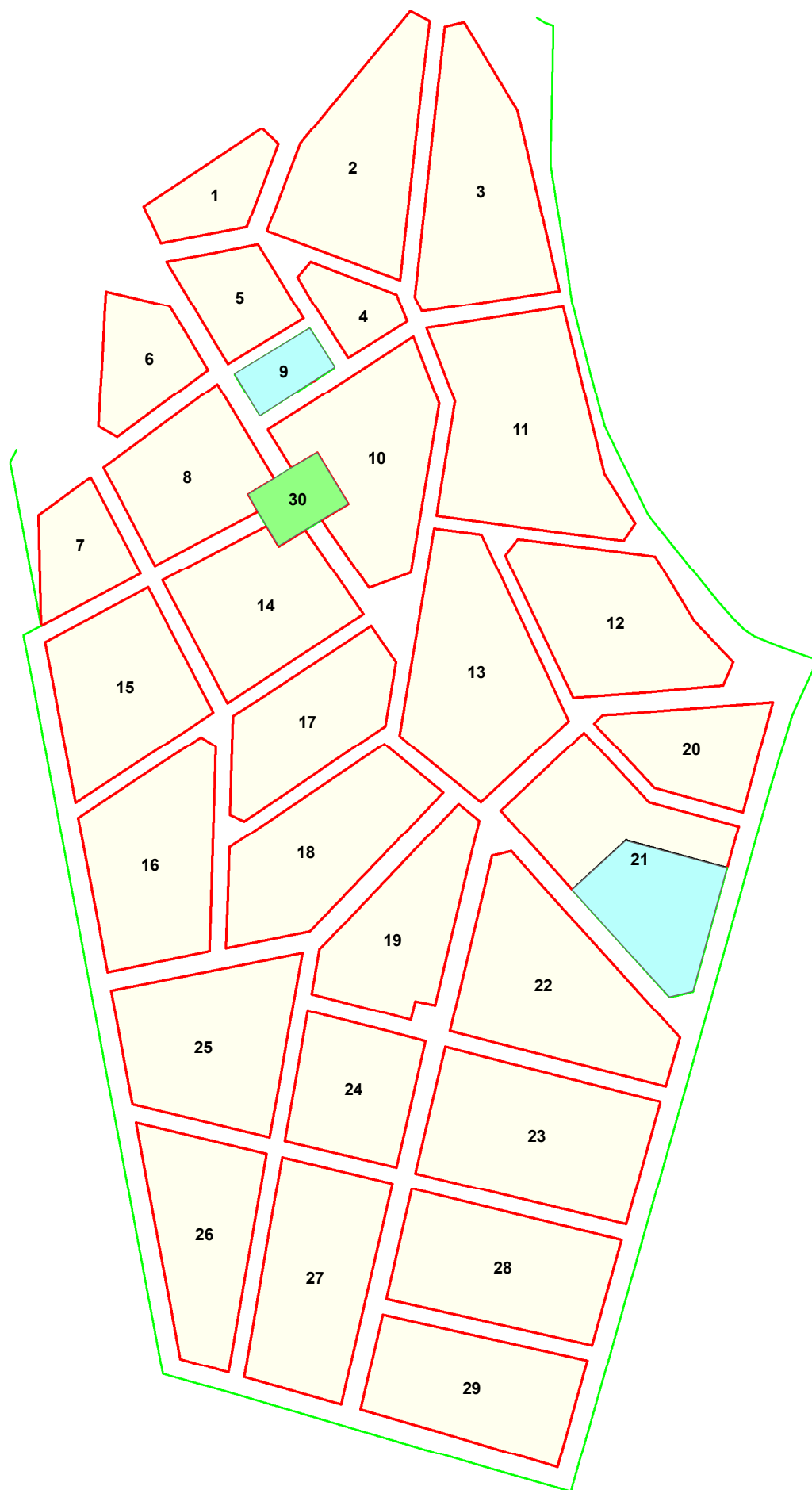
ΚΛΙΜΑΚΑ

1:5.000

ΘΕΣΗ:

Δ.Ε. ΤΥΧΕΡΟΥ
Εγκ. Ρυμ. Σχέδιο Θυμαριάς





ΥΠΟΜΝΗΜΑ

Ρυμοτομικό Σχέδιο

- 19 Οικοδομικά Τετράγωνα
- Οικοδομική Γραμμή
- Ρυμοτομική Γραμμή
- Ταυτόσημες Ρυμοτομική και Οικοδομική

Γενική Χρήση

- Κοινοφελείς Χώροι
- Κοινόχρηστοι Χώροι

ΔΗΜΟΣ ΣΟΥΦΛΙΟΥ

ΕΠΙΧΕΙΡΗΣΙΑΚΟ ΣΧΕΔΙΟ ΓΙΑ ΤΗΝ ΕΞΑΣΦΑΛΙΣΗ ΤΩΝ ΚΟΙΝΟΧΡΗΣΤΩΝ & ΚΟΙΝΩΦΕΛΩΝ ΧΩΡΩΝ (Ε.Σ.Ε.Κ.Κ.)

Αρ. Σχεδίου

B.1.1γ4

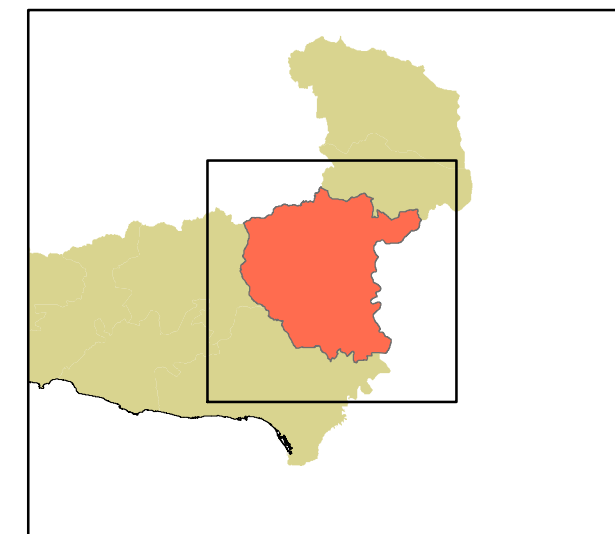
ΚΟΙΝΟΧΡΗΣΤΟΙ & ΚΟΙΝΩΦΕΛΕΙΣ ΧΩΡΟΙ

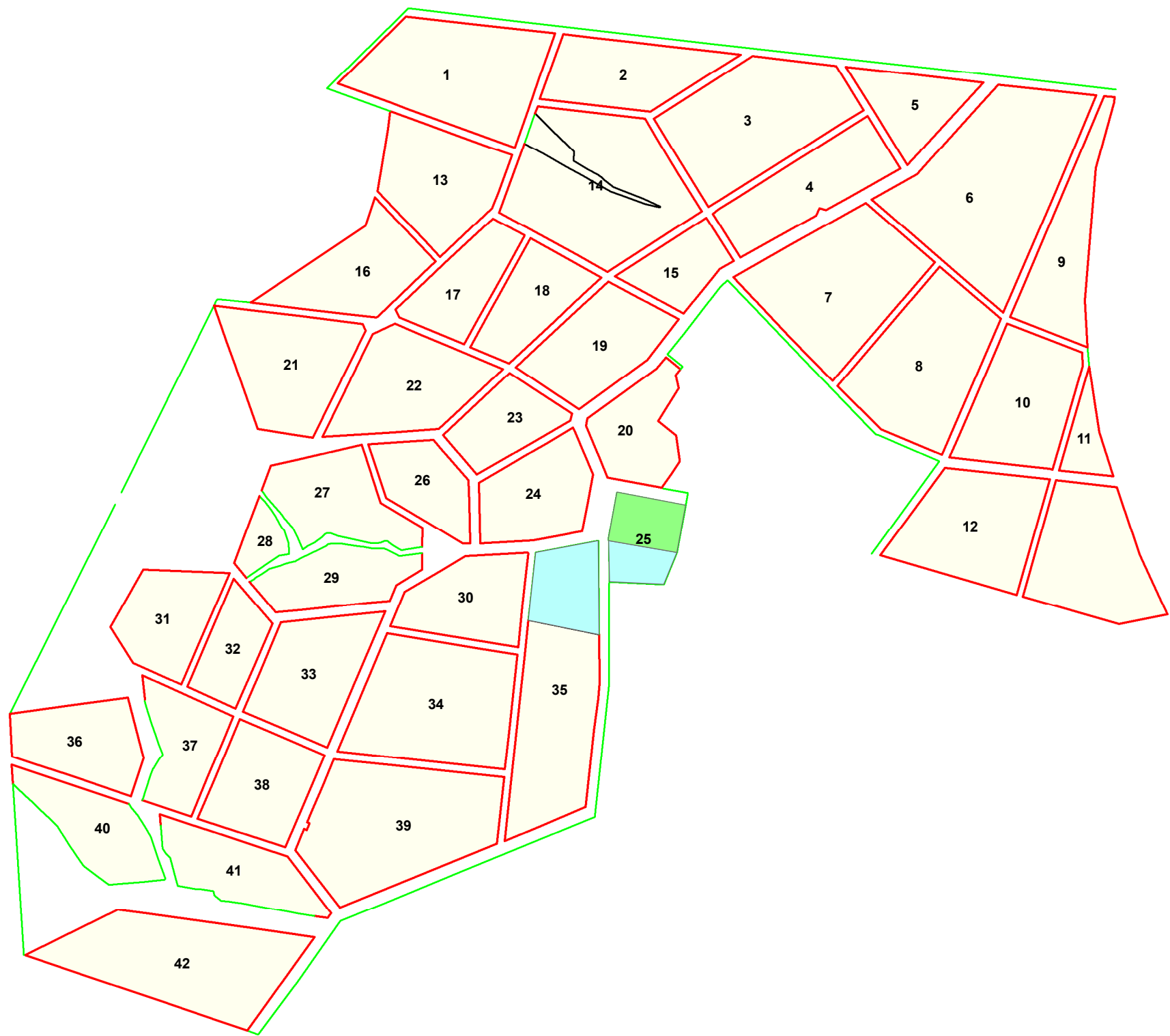
ΚΛΙΜΑΚΑ

1:5.000

ΘΕΣΗ:

Δ.Ε. ΤΥΧΕΡΟΥ
Εγκ. Ρυμ. Σχέδιο Ταύρης





ΥΠΟΜΝΗΜΑ

Ρυμοτομικό Σχέδιο

- 19 Οικοδομικά Τετράγωνα
- Οικοδομική Γραμμή
- Ρυμοτομική Γραμμή
- Ταυτόσημες Ρυμοτομική και Οικοδομική

Γενική Χρήση

- Κοινοφελείς Χώροι
- Κοινόχρηστοι Χώροι

ΔΗΜΟΣ ΣΟΥΦΛΙΟΥ

ΕΠΙΧΕΙΡΗΣΙΑΚΟ ΣΧΕΔΙΟ ΓΙΑ ΤΗΝ ΕΞΑΣΦΑΛΙΣΗ ΤΩΝ ΚΟΙΝΟΧΡΗΣΤΩΝ & ΚΟΙΝΩΦΕΛΩΝ ΧΩΡΩΝ (Ε.Σ.Ε.Κ.Κ.)

Αρ. Σχεδίου

B.1.1γ5

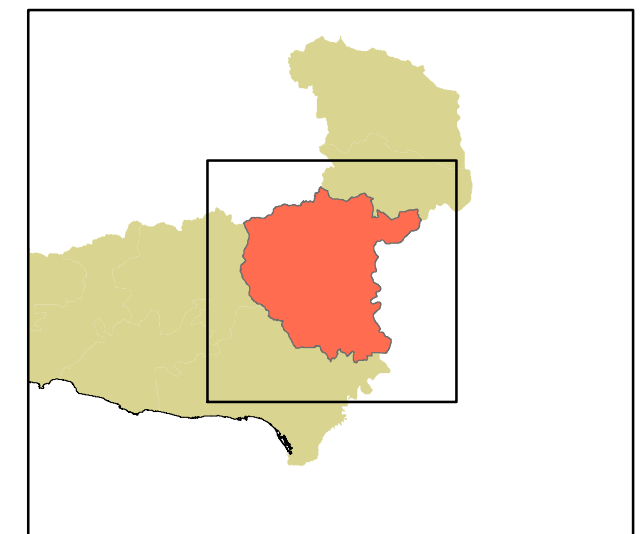
ΚΟΙΝΟΧΡΗΣΤΟΙ & ΚΟΙΝΩΦΕΛΕΙΣ ΧΩΡΟΙ

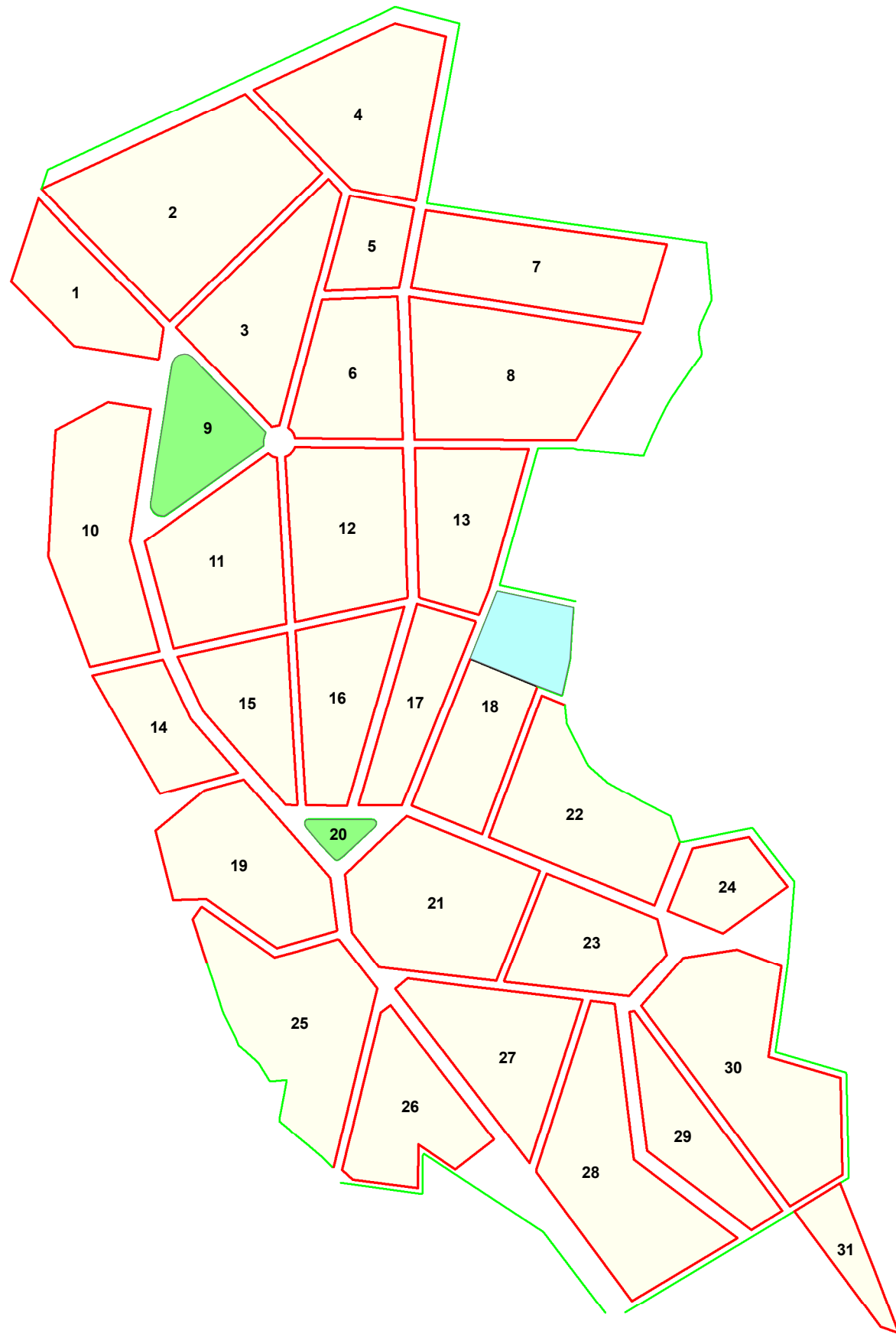
ΚΛΙΜΑΚΑ

1:4.000

ΘΕΣΗ:

Δ.Ε. ΤΥΧΕΡΟΥ
Εγκ. Ρυμ. Σχέδιο Φυλακτού





ΥΠΟΜΝΗΜΑ

Ρυμοτομικό Σχέδιο

- 19 Οικοδομικά Τετράγωνα
- Οικοδομική Γραμμή
- Ρυμοτομική Γραμμή
- Ταυτόσημες Ρυμοτομική και Οικοδομική

Γενική Χρήση

- Κοινοφελείς Χώροι
- Κοινόχρηστοι Χώροι

ΔΗΜΟΣ ΣΟΥΦΛΙΟΥ

ΕΠΙΧΕΙΡΗΣΙΑΚΟ ΣΧΕΔΙΟ ΓΙΑ ΤΗΝ ΕΞΑΣΦΑΛΙΣΗ ΤΩΝ ΚΟΙΝΟΧΡΗΣΤΩΝ & ΚΟΙΝΩΦΕΛΩΝ ΧΩΡΩΝ (Ε.Σ.Ε.Κ.Κ.)

Αρ. Σχεδίου

B.1.1γ6

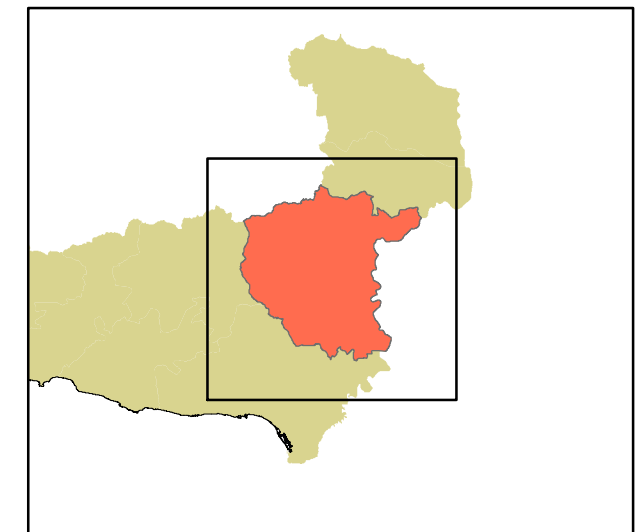
ΚΟΙΝΟΧΡΗΣΤΟΙ & ΚΟΙΝΩΦΕΛΕΙΣ ΧΩΡΟΙ

ΚΛΙΜΑΚΑ

1:4.000

ΘΕΣΗ:

Δ.Ε. ΤΥΧΕΡΟΥ
Εγκ. Ρυμ. Σχέδιο Λύρας



Β.1.1α - ΚΟΙΝΟΧΡΗΣΤΟΙ και ΚΟΙΝΩΦΕΛΕΙΣ ΧΩΡΟΙ Δ/Ε ΣΟΥΦΛΙΟΥ

Α/Α	Ο.Τ.	ΠΟΛΕΟΔΟΜΙΚΟΣ ΤΟΜΕΑΣ	ΠΟΛΕΟΔΟΜΙΚΗ ΕΝΟΤΗΤΑ	ΓΕΝΙΚΗ ΧΡΗΣΗ ΓΗΣ	ΕΙΔΙΚΗ ΧΡΗΣΗ ΓΗΣ	Φ.Ε.Κ. ΕΓΚΡΙΣΗΣ	ΕΜΒΑΔΟΝ (τ.μ.)
1	40	-1	Λαγυνά	ΚΟΙΝΩΦΕΛΕΙΣ ΕΞΥΠΗΡΕΤΗΣΕΙΣ	ΚΤΗΡΙΑ ΠΡΩΤΟΒΑΘΜΙΑΣ ΕΚΠΑΙΔΕΥΣΗΣ_ΔΗΜΟΤΙΚΟ	ΔΙΑΝΟΜΗ ΥΠΟΥΡΓΕΙΟΥ ΓΕΩΡΓΙΑΣ 1938_ΣΥΜΠΛΗΡΩΜΑΤΙΚΗ ΔΙΑΝΟΜΗ1957	2215,93
2	26	-1	Λαγυνά	ΕΛΕΥΘΕΡΟΙ ΧΩΡΟΙ - ΑΣΤΙΚΟ ΠΡΑΣΙΝΟ	ΕΛΕΥΘΕΡΟΙ ΚΟΙΝΟΧΡΗΣΤΟΙ ΧΩΡΟΙ	ΔΙΑΝΟΜΗ ΥΠΟΥΡΓΕΙΟΥ ΓΕΩΡΓΙΑΣ 1938_ΣΥΜΠΛΗΡΩΜΑΤΙΚΗ ΔΙΑΝΟΜΗ1957	3783,53
3	27	-1	Λαγυνά	ΚΟΙΝΩΦΕΛΕΙΣ ΕΞΥΠΗΡΕΤΗΣΕΙΣ	ΧΩΡΟΙ ΣΥΝΑΘΡΟΙΣΗΣ ΚΟΙΝΟΥ_ΙΕΡΟΣ ΝΑΟΣ	ΔΙΑΝΟΜΗ ΥΠΟΥΡΓΕΙΟΥ ΓΕΩΡΓΙΑΣ 1938_ΣΥΜΠΛΗΡΩΜΑΤΙΚΗ ΔΙΑΝΟΜΗ1957	1070,89
4	29	-1	Λυκόφως	ΕΛΕΥΘΕΡΟΙ ΧΩΡΟΙ - ΑΣΤΙΚΟ ΠΡΑΣΙΝΟ	ΕΛΕΥΘΕΡΟΙ ΚΟΙΝΟΧΡΗΣΤΟΙ ΧΩΡΟΙ	ΔΙΑΝΟΜΗ ΥΠΟΥΡΓΕΙΟΥ ΓΕΩΡΓΙΑΣ 1959	365,63
5	20	-1	Λυκόφως	ΚΟΙΝΩΦΕΛΕΙΣ ΕΞΥΠΗΡΕΤΗΣΕΙΣ	ΧΩΡΟΙ ΣΥΝΑΘΡΟΙΣΗΣ ΚΟΙΝΟΥ_ΙΕΡΟΣ ΝΑΟΣ	ΔΙΑΝΟΜΗ ΥΠΟΥΡΓΕΙΟΥ ΓΕΩΡΓΙΑΣ 1959	742,95
6	21	-1	Λυκόφως	ΕΛΕΥΘΕΡΟΙ ΧΩΡΟΙ - ΑΣΤΙΚΟ ΠΡΑΣΙΝΟ	ΕΛΕΥΘΕΡΟΙ ΚΟΙΝΟΧΡΗΣΤΟΙ ΧΩΡΟΙ	ΔΙΑΝΟΜΗ ΥΠΟΥΡΓΕΙΟΥ ΓΕΩΡΓΙΑΣ 1959	257,38
7	40	-1	Λυκόφως	ΕΛΕΥΘΕΡΟΙ ΧΩΡΟΙ - ΑΣΤΙΚΟ ΠΡΑΣΙΝΟ	ΕΛΕΥΘΕΡΟΙ ΚΟΙΝΟΧΡΗΣΤΟΙ ΧΩΡΟΙ	ΔΙΑΝΟΜΗ ΥΠΟΥΡΓΕΙΟΥ ΓΕΩΡΓΙΑΣ 1959	152,71
8	-	-1	Λυκόφως	ΕΛΕΥΘΕΡΟΙ ΧΩΡΟΙ - ΑΣΤΙΚΟ ΠΡΑΣΙΝΟ	ΕΛΕΥΘΕΡΟΙ ΚΟΙΝΟΧΡΗΣΤΟΙ ΧΩΡΟΙ	ΔΙΑΝΟΜΗ ΥΠΟΥΡΓΕΙΟΥ ΓΕΩΡΓΙΑΣ 1959	411,65
9	-	-1	Κοτρωνιά	ΚΟΙΝΩΦΕΛΕΙΣ ΕΞΥΠΗΡΕΤΗΣΕΙΣ	ΧΩΡΟΙ ΣΥΝΑΘΡΟΙΣΗΣ ΚΟΙΝΟΥ_ΙΕΡΟΣ ΝΑΟΣ	ΔΙΑΝΟΜΗ ΥΠΟΥΡΓΕΙΟΥ ΓΕΩΡΓΙΑΣ 1959	1856,28
10	-	II	Σουφλί	ΕΛΕΥΘΕΡΟΙ ΧΩΡΟΙ - ΑΣΤΙΚΟ ΠΡΑΣΙΝΟ	ΕΛΕΥΘΕΡΟΙ ΚΟΙΝΟΧΡΗΣΤΟΙ ΧΩΡΟΙ	ΦΕΚ219/Δ/11-03-1988	295,21
11	359	II	Σουφλί	ΕΛΕΥΘΕΡΟΙ ΧΩΡΟΙ - ΑΣΤΙΚΟ ΠΡΑΣΙΝΟ	ΕΛΕΥΘΕΡΟΙ ΚΟΙΝΟΧΡΗΣΤΟΙ ΧΩΡΟΙ	ΦΕΚ219/Δ/11-03-1988	3064,55
12	377	II	Σουφλί	ΕΛΕΥΘΕΡΟΙ ΧΩΡΟΙ - ΑΣΤΙΚΟ ΠΡΑΣΙΝΟ	ΕΛΕΥΘΕΡΟΙ ΚΟΙΝΟΧΡΗΣΤΟΙ ΧΩΡΟΙ	ΦΕΚ219/Δ/11-03-1988	4798,78
13	231Α	II	Σουφλί	ΕΛΕΥΘΕΡΟΙ ΧΩΡΟΙ - ΑΣΤΙΚΟ ΠΡΑΣΙΝΟ	ΕΛΕΥΘΕΡΟΙ ΚΟΙΝΟΧΡΗΣΤΟΙ ΧΩΡΟΙ	ΦΕΚ219/Δ/11-03-1988	572,69
14	198Α	II	Σουφλί	ΕΛΕΥΘΕΡΟΙ ΧΩΡΟΙ - ΑΣΤΙΚΟ ΠΡΑΣΙΝΟ	ΕΛΕΥΘΕΡΟΙ ΚΟΙΝΟΧΡΗΣΤΟΙ ΧΩΡΟΙ	ΦΕΚ219/Δ/11-03-1988	56,64
15	236	II	Σουφλί	ΕΛΕΥΘΕΡΟΙ ΧΩΡΟΙ - ΑΣΤΙΚΟ ΠΡΑΣΙΝΟ	ΕΛΕΥΘΕΡΟΙ ΚΟΙΝΟΧΡΗΣΤΟΙ ΧΩΡΟΙ	ΦΕΚ219/Δ/11-03-1988	759,61
16	235	II	Σουφλί	ΚΟΙΝΩΦΕΛΕΙΣ ΕΞΥΠΗΡΕΤΗΣΕΙΣ	ΧΩΡΟΙ ΣΥΝΑΘΡΟΙΣΗΣ ΚΟΙΝΟΥ_ΙΕΡΟΣ ΝΑΟΣ	ΦΕΚ219/Δ/11-03-1988	1355,12
17	234	II	Σουφλί	ΕΛΕΥΘΕΡΟΙ ΧΩΡΟΙ - ΑΣΤΙΚΟ ΠΡΑΣΙΝΟ	ΕΛΕΥΘΕΡΟΙ ΚΟΙΝΟΧΡΗΣΤΟΙ ΧΩΡΟΙ	ΦΕΚ219/Δ/11-03-1988	949,43
18	-	II	Σουφλί	ΕΛΕΥΘΕΡΟΙ ΧΩΡΟΙ - ΑΣΤΙΚΟ ΠΡΑΣΙΝΟ	ΕΛΕΥΘΕΡΟΙ ΚΟΙΝΟΧΡΗΣΤΟΙ ΧΩΡΟΙ	ΦΕΚ219/Δ/11-03-1988_ΦΕΚ756/Δ/26-07-1994	825,25
21	225	II	Σουφλί	ΚΟΙΝΩΦΕΛΕΙΣ ΕΞΥΠΗΡΕΤΗΣΕΙΣ	ΠΟΛΙΤΙΣΤΙΚΑ ΚΤΗΡΙΑ ΚΑΙ ΕΝ ΓΕΝΕΙ ΠΟΛΙΤΙΣΤΙΚΕΣ ΕΓΚΑΤΑΣΤΑΣΕΙΣ_ΠΟΛΙΤΙΣΤΙΚΟ ΚΕΝΤΡΟ	ΦΕΚ219/Δ/11-03-1988	9059,09
25	242Α	II	Σουφλί	ΕΛΕΥΘΕΡΟΙ ΧΩΡΟΙ - ΑΣΤΙΚΟ ΠΡΑΣΙΝΟ	ΕΛΕΥΘΕΡΟΙ ΚΟΙΝΟΧΡΗΣΤΟΙ ΧΩΡΟΙ	ΦΕΚ219/Δ/11-03-1988	500,63
32	141Β	II	Σουφλί	ΕΛΕΥΘΕΡΟΙ ΧΩΡΟΙ - ΑΣΤΙΚΟ ΠΡΑΣΙΝΟ	ΕΛΕΥΘΕΡΟΙ ΚΟΙΝΟΧΡΗΣΤΟΙ ΧΩΡΟΙ	ΦΕΚ219/Δ/11-03-1988_ΦΕΚ756/Δ/26-07-1994	501,74
34	219	II	Σουφλί	ΕΛΕΥΘΕΡΟΙ ΧΩΡΟΙ - ΑΣΤΙΚΟ ΠΡΑΣΙΝΟ	ΕΛΕΥΘΕΡΟΙ ΚΟΙΝΟΧΡΗΣΤΟΙ ΧΩΡΟΙ	ΦΕΚ219/Δ/11-03-1988	1143,65
37	188	II	Σουφλί	ΚΟΙΝΩΦΕΛΕΙΣ ΕΞΥΠΗΡΕΤΗΣΕΙΣ	ΚΤΗΡΙΑ ΠΕΡΙΘΑΛΨΗΣ_ΚΤΗΝΙΑΤΡΕΙΟ	ΦΕΚ219/Δ/11-03-1988	2114,16
38	141Α	II	Σουφλί	ΕΛΕΥΘΕΡΟΙ ΧΩΡΟΙ - ΑΣΤΙΚΟ ΠΡΑΣΙΝΟ	ΕΛΕΥΘΕΡΟΙ ΚΟΙΝΟΧΡΗΣΤΟΙ ΧΩΡΟΙ	ΦΕΚ219/Δ/11-03-1988_ΦΕΚ756/Δ/26-07-1994	558,86
39	187	II	Σουφλί	ΕΛΕΥΘΕΡΟΙ ΧΩΡΟΙ - ΑΣΤΙΚΟ ΠΡΑΣΙΝΟ	ΕΛΕΥΘΕΡΟΙ ΚΟΙΝΟΧΡΗΣΤΟΙ ΧΩΡΟΙ	ΦΕΚ219/Δ/11-03-1988	2708,60
40	188Α	II	Σουφλί	ΕΛΕΥΘΕΡΟΙ ΧΩΡΟΙ - ΑΣΤΙΚΟ ΠΡΑΣΙΝΟ	ΕΛΕΥΘΕΡΟΙ ΚΟΙΝΟΧΡΗΣΤΟΙ ΧΩΡΟΙ	ΦΕΚ219/Δ/11-03-1988	950,18
41	378	II	Σουφλί	ΚΟΙΝΩΦΕΛΕΙΣ ΕΞΥΠΗΡΕΤΗΣΕΙΣ	ΕΓΚΑΤΑΣΤΑΣΕΙΣ ΜΕΣΩΝ ΜΑΖΙΚΩΝ ΜΕΤΑΦΟΡΩΝ_ΣΙΔΗΡΟΔΡΟΜΙΚΟΣ ΣΤΑΘΜΟΣ	ΦΕΚ219/Δ/11-03-1988	11962,76
42	141Β	II	Σουφλί	ΚΟΙΝΩΦΕΛΕΙΣ ΕΞΥΠΗΡΕΤΗΣΕΙΣ	ΚΟΙΝΩΦΕΛΕΙΣ ΟΡΓΑΝΙΣΜΟΙ_Δ.Ε.Η.	ΦΕΚ219/Δ/11-03-1988_ΦΕΚ756/Δ/26-07-1994	4725,18
43	142Β	II	Σουφλί	ΚΟΙΝΩΦΕΛΕΙΣ ΕΞΥΠΗΡΕΤΗΣΕΙΣ	ΠΟΛΙΤΙΣΤΙΚΑ ΚΤΗΡΙΑ ΚΑΙ ΕΝ ΓΕΝΕΙ ΠΟΛΙΤΙΣΤΙΚΕΣ ΕΓΚΑΤΑΣΤΑΣΕΙΣ_ΠΟΛΙΤΙΣΤΙΚΟ ΚΕΝΤΡΟ	ΦΕΚ219/Δ/11-03-1988	2477,22
44	142Γ	II	Σουφλί	ΚΟΙΝΩΦΕΛΕΙΣ ΕΞΥΠΗΡΕΤΗΣΕΙΣ	ΔΙΟΙΚΗΣΗ_ΔΑΣΑΡΧΕΙΟ	ΦΕΚ219/Δ/11-03-1988	2175,61
45	-	II	Σουφλί	ΕΛΕΥΘΕΡΟΙ ΧΩΡΟΙ - ΑΣΤΙΚΟ ΠΡΑΣΙΝΟ	ΕΛΕΥΘΕΡΟΙ ΚΟΙΝΟΧΡΗΣΤΟΙ ΧΩΡΟΙ	ΦΕΚ219/Δ/11-03-1988	293,64
46	142Γ	II	Σουφλί	ΚΟΙΝΩΦΕΛΕΙΣ ΕΞΥΠΗΡΕΤΗΣΕΙΣ	ΕΙΔΙΚΕΣ ΧΡΗΣΕΙΣ_ΕΙΡΗΝΟΔΙΚΕΙΟ	ΦΕΚ219/Δ/11-03-1988	1123,82
47	142Α	II	Σουφλί	ΚΟΙΝΩΦΕΛΕΙΣ ΕΞΥΠΗΡΕΤΗΣΕΙΣ	ΚΤΗΡΙΑ ΠΕΡΙΘΑΛΨΗΣ_ΓΡΑΦΕΙΑ Ι.Κ.Α.	ΦΕΚ219/Δ/11-03-1988	608,54
48	142Α	II	Σουφλί	ΕΛΕΥΘΕΡΟΙ ΧΩΡΟΙ - ΑΣΤΙΚΟ ΠΡΑΣΙΝΟ	ΕΛΕΥΘΕΡΟΙ ΚΟΙΝΟΧΡΗΣΤΟΙ ΧΩΡΟΙ	ΦΕΚ219/Δ/11-03-1988	1616,70
49	142Α	II	Σουφλί	ΚΟΙΝΩΦΕΛΕΙΣ ΕΞΥΠΗΡΕΤΗΣΕΙΣ	ΔΙΟΙΚΗΣΗ_ΧΩΡΟΣ ΓΡΑΦΕΙΩΝ ΒΙΟΜΗΧΑΝΙΑΣ ΖΑΧΑΡΗΣ	ΦΕΚ219/Δ/11-03-1988	2484,17
50	141	II	Σουφλί	ΕΛΕΥΘΕΡΟΙ ΧΩΡΟΙ - ΑΣΤΙΚΟ ΠΡΑΣΙΝΟ	ΕΛΕΥΘΕΡΟΙ ΚΟΙΝΟΧΡΗΣΤΟΙ ΧΩΡΟΙ	ΦΕΚ219/Δ/11-03-1988	24919,46
51	-	II	Σουφλί	ΚΟΙΝΩΦΕΛΕΙΣ ΕΞΥΠΗΡΕΤΗΣΕΙΣ	ΕΙΔΙΚΕΣ ΧΡΗΣΕΙΣ_ΛΕΣΧΗ ΑΞΙΩΜΑΤΙΚΩΝ	ΦΕΚ219/Δ/11-03-1988	2239,85
52	140Α	II	Σουφλί	ΚΟΙΝΩΦΕΛΕΙΣ ΕΞΥΠΗΡΕΤΗΣΕΙΣ	ΑΘΛΗΤΙΚΕΣ ΕΓΚΑΤΑΣΤΑΣΕΙΣ_ΑΘΛΗΤΙΚΕΣ ΕΓΚΑΤΑΣΤΑΣΕΙΣ	ΦΕΚ219/Δ/11-03-1988	7320,03
53	142	II	Σουφλί	ΚΟΙΝΩΦΕΛΕΙΣ ΕΞΥΠΗΡΕΤΗΣΕΙΣ	ΔΙΟΙΚΗΣΗ_ΧΩΡΟΣ ΔΙΟΙΚΗΣΗΣ	ΦΕΚ219/Δ/11-03-1988_ΦΕΚ756/Δ/26-07-1994	4221,33
54	140	II	Σουφλί	ΚΟΙΝΩΦΕΛΕΙΣ ΕΞΥΠΗΡΕΤΗΣΕΙΣ	ΚΤΗΡΙΑ ΠΡΩΤΟΒΑΘΜΙΑΣ ΕΚΠΑΙΔΕΥΣΗΣ_ΓΥΜΝΑΣΙΟ ΛΥΚΕΙΟ	ΦΕΚ219/Δ/11-03-1988	5148,67
55	-	III	Σουφλί	ΕΛΕΥΘΕΡΟΙ ΧΩΡΟΙ - ΑΣΤΙΚΟ ΠΡΑΣΙΝΟ	ΕΛΕΥΘΕΡΟΙ ΚΟΙΝΟΧΡΗΣΤΟΙ ΧΩΡΟΙ	ΦΕΚ219/Δ/11-03-1988	107,75
56	139	II	Σουφλί	ΚΟΙΝΩΦΕΛΕΙΣ ΕΞΥΠΗΡΕΤΗΣΕΙΣ	ΚΤΗΡΙΑ ΚΟΙΝΩΝΙΚΗΣ ΠΡΟΝΟΙΑΣ_ΟΙΚΟΤΡΟΦΕΙΟ	ΦΕΚ219/Δ/11-03-1988	10884,23
57	262Α	III	Σουφλί	ΕΛΕΥΘΕΡΟΙ ΧΩΡΟΙ - ΑΣΤΙΚΟ ΠΡΑΣΙΝΟ	ΕΛΕΥΘΕΡΟΙ ΚΟΙΝΟΧΡΗΣΤΟΙ ΧΩΡΟΙ	ΦΕΚ219/Δ/11-03-1988	569,14
58	155	II	Σουφλί	ΕΛΕΥΘΕΡΟΙ ΧΩΡΟΙ - ΑΣΤΙΚΟ ΠΡΑΣΙΝΟ	ΕΛΕΥΘΕΡΟΙ ΚΟΙΝΟΧΡΗΣΤΟΙ ΧΩΡΟΙ	ΦΕΚ219/Δ/11-03-1988	475,25
59	259	II	Σουφλί	ΚΟΙΝΩΦΕΛΕΙΣ ΕΞΥΠΗΡΕΤΗΣΕΙΣ	ΚΤΗΡΙΑ ΠΡΩΤΟΒΑΘΜΙΑΣ ΕΚΠΑΙΔΕΥΣΗΣ_ΔΗΜΟΤΙΚΟ-ΝΗΠΙΑΓΩΓΕΙΟ	ΦΕΚ219/Δ/11-03-1988	2765,79
60	282	III	Σουφλί	ΕΛΕΥΘΕΡΟΙ ΧΩΡΟΙ - ΑΣΤΙΚΟ ΠΡΑΣΙΝΟ	ΕΛΕΥΘΕΡΟΙ ΚΟΙΝΟΧΡΗΣΤΟΙ ΧΩΡΟΙ	ΦΕΚ219/Δ/11-03-1988	2944,33
61	353	II	Σουφλί	ΕΛΕΥΘΕΡΟΙ ΧΩΡΟΙ - ΑΣΤΙΚΟ ΠΡΑΣΙΝΟ	ΕΛΕΥΘΕΡΟΙ ΚΟΙΝΟΧΡΗΣΤΟΙ ΧΩΡΟΙ	ΦΕΚ219/Δ/11-03-1988	2705,34
62	150Α	II	Σουφλί	ΕΛΕΥΘΕΡΟΙ ΧΩΡΟΙ - ΑΣΤΙΚΟ ΠΡΑΣΙΝΟ	ΕΛΕΥΘΕΡΟΙ ΚΟΙΝΟΧΡΗΣΤΟΙ ΧΩΡΟΙ	ΦΕΚ219/Δ/11-03-1988	193,23
63	264	III	Σουφλί	ΕΛΕΥΘΕΡΟΙ ΧΩΡΟΙ - ΑΣΤΙΚΟ ΠΡΑΣΙΝΟ	ΕΛΕΥΘΕΡΟΙ ΚΟΙΝΟΧΡΗΣΤΟΙ ΧΩΡΟΙ	ΦΕΚ219/Δ/11-03-1988	1213,66
64	138	II	Σουφλί	ΚΟΙΝΩΦΕΛΕΙΣ ΕΞΥΠΗΡΕΤΗΣΕΙΣ	ΚΤΗΡΙΑ ΠΡΩΤΟΒΑΘΜΙΑΣ ΕΚΠΑΙΔΕΥΣΗΣ_ΓΥΜΝΑΣΙΟ ΛΥΚΕΙΟ	ΦΕΚ219/Δ/11-03-1988	18155,46
65	138	II	Σουφλί	ΚΟΙΝΩΦΕΛΕΙΣ ΕΞΥΠΗΡΕΤΗΣΕΙΣ	ΕΙΔΙΚΕΣ ΧΡΗΣΕΙΣ_ΕΡΓΑΤΙΚΟ ΚΕΝΤΡΟ	ΦΕΚ219/Δ/11-03-1988	1161,02
66	371	III	Σουφλί	ΕΛΕΥΘΕΡΟΙ ΧΩΡΟΙ - ΑΣΤΙΚΟ ΠΡΑΣΙΝΟ	ΕΛΕΥΘΕΡΟΙ ΚΟΙΝΟΧΡΗΣΤΟΙ ΧΩΡΟΙ	ΦΕΚ219/Δ/11-03-1988	714,62
67	289	III	Σουφλί	ΕΛΕΥΘΕΡΟΙ ΧΩΡΟΙ - ΑΣΤΙΚΟ ΠΡΑΣΙΝΟ	ΕΛΕΥΘΕΡΟΙ ΚΟΙΝΟΧΡΗΣΤΟΙ ΧΩΡΟΙ	ΦΕΚ219/Δ/11-03-1988	858,06
68	267Α	III	Σουφλί	ΚΟΙΝΩΦΕΛΕΙΣ ΕΞΥΠΗΡΕΤΗΣΕΙΣ	ΠΟΛΙΤΙΣΤΙΚΑ ΚΤΗΡΙΑ ΚΑΙ ΕΝ ΓΕΝΕΙ ΠΟΛΙΤΙΣΤΙΚΕΣ ΕΓΚΑΤΑΣΤΑΣΕΙΣ_ΠΟΛΙΤΙΣΤΙΚΕΣ ΧΡΗΣΕΙΣ	ΦΕΚ219/Δ/11-03-1988_ΦΕΚ94/ΑΑΠ/03-05-2017	748,03
69	-	II	Σουφλί	ΕΛΕΥΘΕΡΟΙ ΧΩΡΟΙ - ΑΣΤΙΚΟ ΠΡΑΣΙΝΟ	ΕΛΕΥΘΕΡΟΙ ΚΟΙΝΟΧΡΗΣΤΟΙ ΧΩΡΟΙ	ΦΕΚ219/Δ/11-03-1988	9214,23
70	280Α	III	Σουφλί	ΕΛΕΥΘΕΡΟΙ ΧΩΡΟΙ - ΑΣΤΙΚΟ ΠΡΑΣΙΝΟ	ΕΛΕΥΘΕΡΟΙ ΚΟΙΝΟΧΡΗΣΤΟΙ ΧΩΡΟΙ	ΦΕΚ219/Δ/11-03-1988	323,67

Β.1.1α - ΚΟΙΝΟΧΡΗΣΤΟΙ και ΚΟΙΝΩΦΕΛΕΙΣ ΧΩΡΟΙ Δ/Ε ΣΟΥΦΛΙΟΥ

71	118Α	I	Σουφλί	ΕΛΕΥΘΕΡΟΙ ΧΩΡΟΙ - ΑΣΤΙΚΟ ΠΡΑΣΙΝΟ	ΕΛΕΥΘΕΡΟΙ ΚΟΙΝΟΧΡΗΣΤΟΙ ΧΩΡΟΙ	ΦΕΚ219/Δ/11-03-1988	667,83
72	115	I	Σουφλί	ΚΟΙΝΩΦΕΛΕΙΣ ΕΞΥΠΗΡΕΤΗΣΕΙΣ	ΔΙΟΙΚΗΣΗ_ΚΟΙΝΟΤΙΚΟ ΚΑΤΑΣΤΗΜΑ	ΦΕΚ219/Δ/11-03-1988	1018,18
73	-	I	Σουφλί	ΕΛΕΥΘΕΡΟΙ ΧΩΡΟΙ - ΑΣΤΙΚΟ ΠΡΑΣΙΝΟ	ΕΛΕΥΘΕΡΟΙ ΚΟΙΝΟΧΡΗΣΤΟΙ ΧΩΡΟΙ	ΦΕΚ219/Δ/11-03-1988	477,89
74	372	III	Σουφλί	ΕΛΕΥΘΕΡΟΙ ΧΩΡΟΙ - ΑΣΤΙΚΟ ΠΡΑΣΙΝΟ	ΕΛΕΥΘΕΡΟΙ ΚΟΙΝΟΧΡΗΣΤΟΙ ΧΩΡΟΙ	ΦΕΚ219/Δ/11-03-1988	618,24
75	117	I	Σουφλί	ΕΛΕΥΘΕΡΟΙ ΧΩΡΟΙ - ΑΣΤΙΚΟ ΠΡΑΣΙΝΟ	ΕΛΕΥΘΕΡΟΙ ΚΟΙΝΟΧΡΗΣΤΟΙ ΧΩΡΟΙ	ΦΕΚ219/Δ/11-03-1988	556,08
76	271	I	Σουφλί	ΕΛΕΥΘΕΡΟΙ ΧΩΡΟΙ - ΑΣΤΙΚΟ ΠΡΑΣΙΝΟ	ΕΛΕΥΘΕΡΟΙ ΚΟΙΝΟΧΡΗΣΤΟΙ ΧΩΡΟΙ	ΦΕΚ219/Δ/11-03-1988	981,46
77	116	I	Σουφλί	ΚΟΙΝΩΦΕΛΕΙΣ ΕΞΥΠΗΡΕΤΗΣΕΙΣ	ΕΓΚΑΤΑΣΤΑΣΕΙΣ ΜΕΣΩΝ ΜΑΖΙΚΩΝ ΜΕΤΑΦΟΡΩΝ_Κ.Τ.Ε.Λ.	ΦΕΚ219/Δ/11-03-1988_ΦΕΚ756/Δ/26-07-1994	1513,12
78	129Α	I	Σουφλί	ΚΟΙΝΩΦΕΛΕΙΣ ΕΞΥΠΗΡΕΤΗΣΕΙΣ	ΚΤΗΡΙΑ ΠΡΩΤΟΒΑΘΜΙΑΣ ΕΚΠΑΙΔΕΥΣΗΣ_ΝΗΠΙΑΓΩΓΕΙΟ	ΦΕΚ219/Δ/11-03-1988	600,97
79	124	I	Σουφλί	ΚΟΙΝΩΦΕΛΕΙΣ ΕΞΥΠΗΡΕΤΗΣΕΙΣ	ΚΤΗΡΙΑ ΠΡΩΤΟΒΑΘΜΙΑΣ ΕΚΠΑΙΔΕΥΣΗΣ_ΔΗΜΟΤΙΚΟ	ΦΕΚ219/Δ/11-03-1988	1722,34
80	126	I	Σουφλί	ΚΟΙΝΩΦΕΛΕΙΣ ΕΞΥΠΗΡΕΤΗΣΕΙΣ	ΧΩΡΟΙ ΣΥΝΑΘΡΟΙΣΗΣ ΚΟΙΝΟΥ_ΙΕΡΟΣ ΝΑΟΣ	ΦΕΚ219/Δ/11-03-1988	2011,81
81	115	I	Σουφλί	ΚΟΙΝΩΦΕΛΕΙΣ ΕΞΥΠΗΡΕΤΗΣΕΙΣ	ΑΘΛΗΤΙΚΕΣ ΕΓΚΑΤΑΣΤΑΣΕΙΣ_ΑΘΛΗΤΙΚΟ ΚΕΝΤΡΟ	ΦΕΚ219/Δ/11-03-1988	22167,06
82	112	I	Σουφλί	ΚΟΙΝΩΦΕΛΕΙΣ ΕΞΥΠΗΡΕΤΗΣΕΙΣ	ΔΙΟΙΚΗΣΗ_ΔΗΜΑΡΧΕΙΟ-ΠΝΕΥΜΑΤΙΚΟ ΚΕΝΤΡΟ	ΦΕΚ219/Δ/11-03-1988	2161,05
83	89	I	Σουφλί	ΚΟΙΝΩΦΕΛΕΙΣ ΕΞΥΠΗΡΕΤΗΣΕΙΣ	ΚΤΗΡΙΑ ΚΟΙΝΩΝΙΚΗΣ ΠΡΟΝΟΙΑΣ_ΠΑΙΔΙΚΟΣ ΣΤΑΘΜΟΣ	ΦΕΚ219/Δ/11-03-1988	1165,97
84	95Α	I	Σουφλί	ΕΛΕΥΘΕΡΟΙ ΧΩΡΟΙ - ΑΣΤΙΚΟ ΠΡΑΣΙΝΟ	ΕΛΕΥΘΕΡΟΙ ΚΟΙΝΟΧΡΗΣΤΟΙ ΧΩΡΟΙ	ΦΕΚ219/Δ/11-03-1988	157,84
85	87	I	Σουφλί	ΚΟΙΝΩΦΕΛΕΙΣ ΕΞΥΠΗΡΕΤΗΣΕΙΣ	ΑΘΛΗΤΙΚΕΣ ΕΓΚΑΤΑΣΤΑΣΕΙΣ_ΑΘΛΗΤΙΚΟ ΚΕΝΤΡΟ	ΦΕΚ219/Δ/11-03-1988	6711,74
86	97	I	Σουφλί	ΕΛΕΥΘΕΡΟΙ ΧΩΡΟΙ - ΑΣΤΙΚΟ ΠΡΑΣΙΝΟ	ΕΛΕΥΘΕΡΟΙ ΚΟΙΝΟΧΡΗΣΤΟΙ ΧΩΡΟΙ	ΦΕΚ219/Δ/11-03-1988	249,28
87	96	I	Σουφλί	ΕΛΕΥΘΕΡΟΙ ΧΩΡΟΙ - ΑΣΤΙΚΟ ΠΡΑΣΙΝΟ	ΕΛΕΥΘΕΡΟΙ ΚΟΙΝΟΧΡΗΣΤΟΙ ΧΩΡΟΙ	ΦΕΚ219/Δ/11-03-1988	14688,04
88	311	I	Σουφλί	ΚΟΙΝΩΦΕΛΕΙΣ ΕΞΥΠΗΡΕΤΗΣΕΙΣ	ΧΩΡΟΙ ΣΥΝΑΘΡΟΙΣΗΣ ΚΟΙΝΟΥ_ΙΕΡΟΣ ΝΑΟΣ	ΦΕΚ219/Δ/11-03-1988	992,36
89	312Α	I	Σουφλί	ΕΛΕΥΘΕΡΟΙ ΧΩΡΟΙ - ΑΣΤΙΚΟ ΠΡΑΣΙΝΟ	ΕΛΕΥΘΕΡΟΙ ΚΟΙΝΟΧΡΗΣΤΟΙ ΧΩΡΟΙ	ΦΕΚ219/Δ/11-03-1988	274,76
90	86Α	I	Σουφλί	ΕΛΕΥΘΕΡΟΙ ΧΩΡΟΙ - ΑΣΤΙΚΟ ΠΡΑΣΙΝΟ	ΕΛΕΥΘΕΡΟΙ ΚΟΙΝΟΧΡΗΣΤΟΙ ΧΩΡΟΙ	ΦΕΚ219/Δ/11-03-1988	686,42
91	75Α	I	Σουφλί	ΕΛΕΥΘΕΡΟΙ ΧΩΡΟΙ - ΑΣΤΙΚΟ ΠΡΑΣΙΝΟ	ΕΛΕΥΘΕΡΟΙ ΚΟΙΝΟΧΡΗΣΤΟΙ ΧΩΡΟΙ	ΦΕΚ219/Δ/11-03-1988	127,57
92	312Α	I	Σουφλί	ΕΛΕΥΘΕΡΟΙ ΧΩΡΟΙ - ΑΣΤΙΚΟ ΠΡΑΣΙΝΟ	ΕΛΕΥΘΕΡΟΙ ΚΟΙΝΟΧΡΗΣΤΟΙ ΧΩΡΟΙ	ΦΕΚ219/Δ/11-03-1988	444,13
93	353	I	Σουφλί	ΕΛΕΥΘΕΡΟΙ ΧΩΡΟΙ - ΑΣΤΙΚΟ ΠΡΑΣΙΝΟ	ΕΛΕΥΘΕΡΟΙ ΚΟΙΝΟΧΡΗΣΤΟΙ ΧΩΡΟΙ	ΦΕΚ219/Δ/11-03-1988	2065,48
94	85Α	I	Σουφλί	ΕΛΕΥΘΕΡΟΙ ΧΩΡΟΙ - ΑΣΤΙΚΟ ΠΡΑΣΙΝΟ	ΕΛΕΥΘΕΡΟΙ ΚΟΙΝΟΧΡΗΣΤΟΙ ΧΩΡΟΙ	ΦΕΚ219/Δ/11-03-1988	662,95
95	-	I	Σουφλί	ΕΛΕΥΘΕΡΟΙ ΧΩΡΟΙ - ΑΣΤΙΚΟ ΠΡΑΣΙΝΟ	ΕΛΕΥΘΕΡΟΙ ΚΟΙΝΟΧΡΗΣΤΟΙ ΧΩΡΟΙ	ΦΕΚ219/Δ/11-03-1988	375,86
96	309Α	I	Σουφλί	ΕΛΕΥΘΕΡΟΙ ΧΩΡΟΙ - ΑΣΤΙΚΟ ΠΡΑΣΙΝΟ	ΕΛΕΥΘΕΡΟΙ ΚΟΙΝΟΧΡΗΣΤΟΙ ΧΩΡΟΙ	ΦΕΚ219/Δ/11-03-1988	550,71
97	61Α	I	Σουφλί	ΕΛΕΥΘΕΡΟΙ ΧΩΡΟΙ - ΑΣΤΙΚΟ ΠΡΑΣΙΝΟ	ΕΛΕΥΘΕΡΟΙ ΚΟΙΝΟΧΡΗΣΤΟΙ ΧΩΡΟΙ	ΦΕΚ219/Δ/11-03-1988	85,59
98	82	I	Σουφλί	ΕΛΕΥΘΕΡΟΙ ΧΩΡΟΙ - ΑΣΤΙΚΟ ΠΡΑΣΙΝΟ	ΕΛΕΥΘΕΡΟΙ ΚΟΙΝΟΧΡΗΣΤΟΙ ΧΩΡΟΙ	ΦΕΚ219/Δ/11-03-1988	27,50
99	58	I	Σουφλί	ΚΟΙΝΩΦΕΛΕΙΣ ΕΞΥΠΗΡΕΤΗΣΕΙΣ	ΔΙΟΙΚΗΣΗ_ΔΗΜΟΣΙΟ ΤΑΜΕΙΟ	ΦΕΚ219/Δ/11-03-1988	131,66
100	73Α	I	Σουφλί	ΕΛΕΥΘΕΡΟΙ ΧΩΡΟΙ - ΑΣΤΙΚΟ ΠΡΑΣΙΝΟ	ΕΛΕΥΘΕΡΟΙ ΚΟΙΝΟΧΡΗΣΤΟΙ ΧΩΡΟΙ	ΦΕΚ219/Δ/11-03-1988	378,96
101	54	I	Σουφλί	ΚΟΙΝΩΦΕΛΕΙΣ ΕΞΥΠΗΡΕΤΗΣΕΙΣ	ΠΟΛΙΤΙΣΤΙΚΑ ΚΤΗΡΙΑ ΚΑΙ ΕΝ ΓΕΝΕΙ ΠΟΛΙΤΙΣΤΙΚΕΣ ΕΓΚΑΤΑΣΤΑΣΕΙΣ_ΠΟΛΙΤΙΣΤΙΚΟ ΚΕΝΤΡΟ	ΦΕΚ219/Δ/11-03-1988	664,09
102	54	II	Σουφλί	ΚΟΙΝΩΦΕΛΕΙΣ ΕΞΥΠΗΡΕΤΗΣΕΙΣ	ΚΤΗΡΙΑ ΠΡΩΤΟΒΑΘΜΙΑΣ ΕΚΠΑΙΔΕΥΣΗΣ_ΝΗΠΙΑΓΩΓΕΙΟ	ΦΕΚ219/Δ/11-03-1988_ΦΕΚ26/Δ/24-02-2002	449,42
103	-	I	Σουφλί	ΕΛΕΥΘΕΡΟΙ ΧΩΡΟΙ - ΑΣΤΙΚΟ ΠΡΑΣΙΝΟ	ΕΛΕΥΘΕΡΟΙ ΚΟΙΝΟΧΡΗΣΤΟΙ ΧΩΡΟΙ	ΦΕΚ219/Δ/11-03-1988	3821,48
104	54	II	Σουφλί	ΕΛΕΥΘΕΡΟΙ ΧΩΡΟΙ - ΑΣΤΙΚΟ ΠΡΑΣΙΝΟ	ΕΛΕΥΘΕΡΟΙ ΚΟΙΝΟΧΡΗΣΤΟΙ ΧΩΡΟΙ	ΦΕΚ219/Δ/11-03-1988_ΦΕΚ26/Δ/24-02-2002	402,42
105	334Α	-1	Σουφλί	ΕΛΕΥΘΕΡΟΙ ΧΩΡΟΙ - ΑΣΤΙΚΟ ΠΡΑΣΙΝΟ	ΕΛΕΥΘΕΡΟΙ ΚΟΙΝΟΧΡΗΣΤΟΙ ΧΩΡΟΙ	ΦΕΚ219/Δ/11-03-1988	5836,80
106	-	I	Σουφλί	ΕΛΕΥΘΕΡΟΙ ΧΩΡΟΙ - ΑΣΤΙΚΟ ΠΡΑΣΙΝΟ	ΕΛΕΥΘΕΡΟΙ ΚΟΙΝΟΧΡΗΣΤΟΙ ΧΩΡΟΙ	ΦΕΚ219/Δ/11-03-1988	573,44
107	329	I	Σουφλί	ΕΛΕΥΘΕΡΟΙ ΧΩΡΟΙ - ΑΣΤΙΚΟ ΠΡΑΣΙΝΟ	ΕΛΕΥΘΕΡΟΙ ΚΟΙΝΟΧΡΗΣΤΟΙ ΧΩΡΟΙ	ΦΕΚ219/Δ/11-03-1988	4550,99
108	324	I	Σουφλί	ΚΟΙΝΩΦΕΛΕΙΣ ΕΞΥΠΗΡΕΤΗΣΕΙΣ	ΚΤΗΡΙΑ ΠΡΩΤΟΒΑΘΜΙΑΣ ΕΚΠΑΙΔΕΥΣΗΣ_ΝΗΠΙΑΓΩΓΕΙΟ ΠΑΙΔΙΚΟΣ ΣΤΑΘΜΟΣ	ΦΕΚ219/Δ/11-03-1988	12587,87
109	351	-1	Σουφλί	ΕΛΕΥΘΕΡΟΙ ΧΩΡΟΙ - ΑΣΤΙΚΟ ΠΡΑΣΙΝΟ	ΕΛΕΥΘΕΡΟΙ ΚΟΙΝΟΧΡΗΣΤΟΙ ΧΩΡΟΙ	ΦΕΚ219/Δ/11-03-1988	7690,78
110	42	I	Σουφλί	ΕΛΕΥΘΕΡΟΙ ΧΩΡΟΙ - ΑΣΤΙΚΟ ΠΡΑΣΙΝΟ	ΕΛΕΥΘΕΡΟΙ ΚΟΙΝΟΧΡΗΣΤΟΙ ΧΩΡΟΙ	ΦΕΚ219/Δ/11-03-1988	742,21
111	381	I	Σουφλί	ΕΛΕΥΘΕΡΟΙ ΧΩΡΟΙ - ΑΣΤΙΚΟ ΠΡΑΣΙΝΟ	ΕΛΕΥΘΕΡΟΙ ΚΟΙΝΟΧΡΗΣΤΟΙ ΧΩΡΟΙ	ΦΕΚ219/Δ/11-03-1988	2052,29
112	38Α	I	Σουφλί	ΕΛΕΥΘΕΡΟΙ ΧΩΡΟΙ - ΑΣΤΙΚΟ ΠΡΑΣΙΝΟ	ΕΛΕΥΘΕΡΟΙ ΚΟΙΝΟΧΡΗΣΤΟΙ ΧΩΡΟΙ	ΦΕΚ219/Δ/11-03-1988	385,86
113	350	-1	Σουφλί	ΕΛΕΥΘΕΡΟΙ ΧΩΡΟΙ - ΑΣΤΙΚΟ ΠΡΑΣΙΝΟ	ΕΛΕΥΘΕΡΟΙ ΚΟΙΝΟΧΡΗΣΤΟΙ ΧΩΡΟΙ	ΦΕΚ219/Δ/11-03-1988	8129,71
114	39	I	Σουφλί	ΕΛΕΥΘΕΡΟΙ ΧΩΡΟΙ - ΑΣΤΙΚΟ ΠΡΑΣΙΝΟ	ΕΛΕΥΘΕΡΟΙ ΚΟΙΝΟΧΡΗΣΤΟΙ ΧΩΡΟΙ	ΦΕΚ219/Δ/11-03-1988	740,70
115	382	I	Σουφλί	ΕΛΕΥΘΕΡΟΙ ΧΩΡΟΙ - ΑΣΤΙΚΟ ΠΡΑΣΙΝΟ	ΕΛΕΥΘΕΡΟΙ ΚΟΙΝΟΧΡΗΣΤΟΙ ΧΩΡΟΙ	ΦΕΚ219/Δ/11-03-1988	996,94
116	331	-1	Σουφλί	ΕΛΕΥΘΕΡΟΙ ΧΩΡΟΙ - ΑΣΤΙΚΟ ΠΡΑΣΙΝΟ	ΕΛΕΥΘΕΡΟΙ ΚΟΙΝΟΧΡΗΣΤΟΙ ΧΩΡΟΙ	ΦΕΚ219/Δ/11-03-1988	2716,68
117	340	I	Σουφλί	ΕΛΕΥΘΕΡΟΙ ΧΩΡΟΙ - ΑΣΤΙΚΟ ΠΡΑΣΙΝΟ	ΕΛΕΥΘΕΡΟΙ ΚΟΙΝΟΧΡΗΣΤΟΙ ΧΩΡΟΙ	ΦΕΚ219/Δ/11-03-1988	266,20
118	25	I	Σουφλί	ΕΛΕΥΘΕΡΟΙ ΧΩΡΟΙ - ΑΣΤΙΚΟ ΠΡΑΣΙΝΟ	ΕΛΕΥΘΕΡΟΙ ΚΟΙΝΟΧΡΗΣΤΟΙ ΧΩΡΟΙ	ΦΕΚ219/Δ/11-03-1988	2266,50
119	330	-1	Σουφλί	ΕΛΕΥΘΕΡΟΙ ΧΩΡΟΙ - ΑΣΤΙΚΟ ΠΡΑΣΙΝΟ	ΕΛΕΥΘΕΡΟΙ ΚΟΙΝΟΧΡΗΣΤΟΙ ΧΩΡΟΙ	ΦΕΚ219/Δ/11-03-1988	1846,34
120	11Α	I	Σουφλί	ΕΛΕΥΘΕΡΟΙ ΧΩΡΟΙ - ΑΣΤΙΚΟ ΠΡΑΣΙΝΟ	ΕΛΕΥΘΕΡΟΙ ΚΟΙΝΟΧΡΗΣΤΟΙ ΧΩΡΟΙ	ΦΕΚ219/Δ/11-03-1988	547,85
121	11	I	Σουφλί	ΕΛΕΥΘΕΡΟΙ ΧΩΡΟΙ - ΑΣΤΙΚΟ ΠΡΑΣΙΝΟ	ΕΛΕΥΘΕΡΟΙ ΚΟΙΝΟΧΡΗΣΤΟΙ ΧΩΡΟΙ	ΦΕΚ219/Δ/11-03-1988	701,46
122	383	I	Σουφλί	ΕΛΕΥΘΕΡΟΙ ΧΩΡΟΙ - ΑΣΤΙΚΟ ΠΡΑΣΙΝΟ	ΕΛΕΥΘΕΡΟΙ ΚΟΙΝΟΧΡΗΣΤΟΙ ΧΩΡΟΙ	ΦΕΚ219/Δ/11-03-1988	1797,87
123	15	I	Σουφλί	ΕΛΕΥΘΕΡΟΙ ΧΩΡΟΙ - ΑΣΤΙΚΟ ΠΡΑΣΙΝΟ	ΕΛΕΥΘΕΡΟΙ ΚΟΙΝΟΧΡΗΣΤΟΙ ΧΩΡΟΙ	ΦΕΚ219/Δ/11-03-1988	1679,04
124	7	I	Σουφλί	ΕΛΕΥΘΕΡΟΙ ΧΩΡΟΙ - ΑΣΤΙΚΟ ΠΡΑΣΙΝΟ	ΕΛΕΥΘΕΡΟΙ ΚΟΙΝΟΧΡΗΣΤΟΙ ΧΩΡΟΙ	ΦΕΚ219/Δ/11-03-1988	439,44
125	5Α	I	Σουφλί	ΕΛΕΥΘΕΡΟΙ ΧΩΡΟΙ - ΑΣΤΙΚΟ ΠΡΑΣΙΝΟ	ΕΛΕΥΘΕΡΟΙ ΚΟΙΝΟΧΡΗΣΤΟΙ ΧΩΡΟΙ	ΦΕΚ219/Δ/11-03-1988	2879,43
126	3	I	Σουφλί	ΕΛΕΥΘΕΡΟΙ ΧΩΡΟΙ - ΑΣΤΙΚΟ ΠΡΑΣΙΝΟ	ΕΛΕΥΘΕΡΟΙ ΚΟΙΝΟΧΡΗΣΤΟΙ ΧΩΡΟΙ	ΦΕΚ219/Δ/11-03-1988	790,25
127	1	I	Σουφλί	ΕΛΕΥΘΕΡΟΙ ΧΩΡΟΙ - ΑΣΤΙΚΟ ΠΡΑΣΙΝΟ	ΕΛΕΥΘΕΡΟΙ ΚΟΙΝΟΧΡΗΣΤΟΙ ΧΩΡΟΙ	ΦΕΚ219/Δ/11-03-1988	4738,60
128	-	-1	Γιαννούλη	ΚΟΙΝΩΦΕΛΕΙΣ ΕΞΥΠΗΡΕΤΗΣΕΙΣ	ΧΩΡΟΙ ΣΥΝΑΘΡΟΙΣΗΣ ΚΟΙΝΟΥ_ΙΕΡΟΣ ΝΑΟΣ	ΔΙΑΝΟΜΗ ΥΠΟΥΡΓΕΙΟΥ ΓΕΩΡΓΙΑΣ 1960_ΦΕΚ1030/Δ/27-08-1993	4394,24
129	-	-1	Γιαννούλη	ΕΛΕΥΘΕΡΟΙ ΧΩΡΟΙ - ΑΣΤΙΚΟ ΠΡΑΣΙΝΟ	ΕΛΕΥΘΕΡΟΙ ΚΟΙΝΟΧΡΗΣΤΟΙ ΧΩΡΟΙ	ΔΙΑΝΟΜΗ ΥΠΟΥΡΓΕΙΟΥ ΓΕΩΡΓΙΑΣ 1960	917,99

Β.1.1α - ΚΟΙΝΟΧΡΗΣΤΟΙ και ΚΟΙΝΩΦΕΛΕΙΣ ΧΩΡΟΙ Δ/Ε ΣΟΥΦΛΙΟΥ

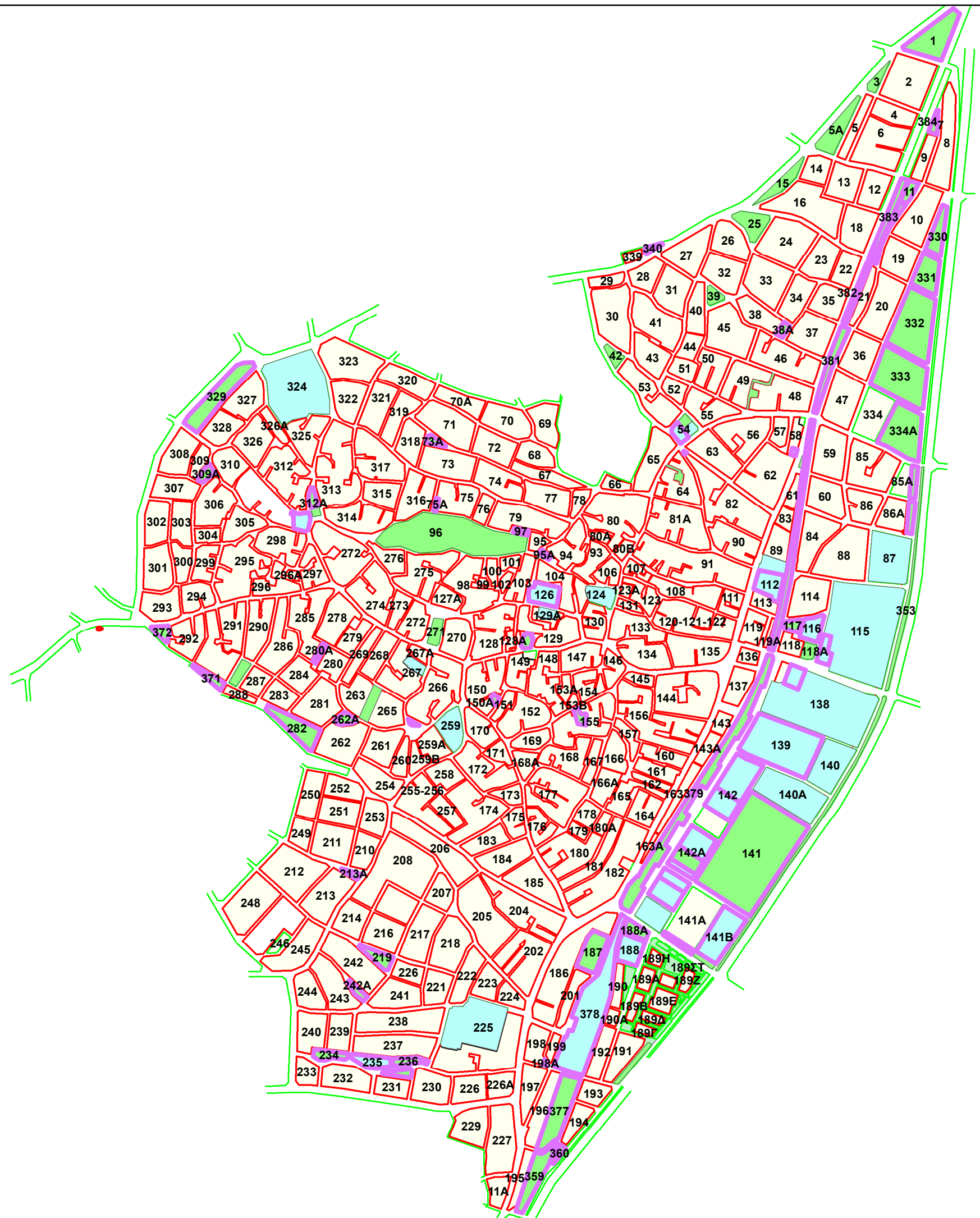
189	-	-1	Γιαννούλη	ΕΛΕΥΘΕΡΟΙ ΧΩΡΟΙ - ΑΣΤΙΚΟ ΠΡΑΣΙΝΟ	ΕΛΕΥΘΕΡΟΙ ΚΟΙΝΟΧΡΗΣΤΟΙ ΧΩΡΟΙ	ΔΙΑΝΟΜΗ ΥΠΟΥΡΓΕΙΟΥ ΓΕΩΡΓΙΑΣ 1960_ΦΕΚ1030/Δ/27-08-1993	467,77
190	-	-1	Γιαννούλη	ΚΟΙΝΩΦΕΛΕΙΣ ΕΞΥΠΗΡΕΤΗΣΕΙΣ	ΚΟΙΝΩΦΕΛΕΙΣ ΟΡΓΑΝΙΣΜΟΙ_Δ.Ε.Η.-Ο.Τ.Ε.-Ε.Λ.Τ.Α.	ΔΙΑΝΟΜΗ ΥΠΟΥΡΓΕΙΟΥ ΓΕΩΡΓΙΑΣ 1960_ΦΕΚ1030/Δ/27-08-1993	1762,96
191	-	-1	Γιαννούλη	ΚΟΙΝΩΦΕΛΕΙΣ ΕΞΥΠΗΡΕΤΗΣΕΙΣ	ΧΩΡΟΙ ΣΥΝΑΘΡΟΙΣΗΣ ΚΟΙΝΟΥ_ΚΟΙΝΟΤΙΚΗ ΑΓΟΡΑ	ΔΙΑΝΟΜΗ ΥΠΟΥΡΓΕΙΟΥ ΓΕΩΡΓΙΑΣ 1960_ΦΕΚ1030/Δ/27-08-1993	1683,23
192	-	-1	Γιαννούλη	ΕΛΕΥΘΕΡΟΙ ΧΩΡΟΙ - ΑΣΤΙΚΟ ΠΡΑΣΙΝΟ	ΕΛΕΥΘΕΡΟΙ ΚΟΙΝΟΧΡΗΣΤΟΙ ΧΩΡΟΙ	ΔΙΑΝΟΜΗ ΥΠΟΥΡΓΕΙΟΥ ΓΕΩΡΓΙΑΣ 1960_ΦΕΚ1030/Δ/27-08-1993	1344,24
193	-	-1	Γιαννούλη	ΕΛΕΥΘΕΡΟΙ ΧΩΡΟΙ - ΑΣΤΙΚΟ ΠΡΑΣΙΝΟ	ΕΛΕΥΘΕΡΟΙ ΚΟΙΝΟΧΡΗΣΤΟΙ ΧΩΡΟΙ	ΔΙΑΝΟΜΗ ΥΠΟΥΡΓΕΙΟΥ ΓΕΩΡΓΙΑΣ 1960_ΦΕΚ1030/Δ/27-08-1993	513,54
194	-	-1	Γιαννούλη	ΕΛΕΥΘΕΡΟΙ ΧΩΡΟΙ - ΑΣΤΙΚΟ ΠΡΑΣΙΝΟ	ΕΛΕΥΘΕΡΟΙ ΚΟΙΝΟΧΡΗΣΤΟΙ ΧΩΡΟΙ	ΔΙΑΝΟΜΗ ΥΠΟΥΡΓΕΙΟΥ ΓΕΩΡΓΙΑΣ 1960_ΦΕΚ1030/Δ/27-08-1993	314,83
195	-	-1	Γιαννούλη	ΕΛΕΥΘΕΡΟΙ ΧΩΡΟΙ - ΑΣΤΙΚΟ ΠΡΑΣΙΝΟ	ΕΛΕΥΘΕΡΟΙ ΚΟΙΝΟΧΡΗΣΤΟΙ ΧΩΡΟΙ	ΔΙΑΝΟΜΗ ΥΠΟΥΡΓΕΙΟΥ ΓΕΩΡΓΙΑΣ 1960_ΦΕΚ1030/Δ/27-08-1993	681,83
196	-	-1	Γιαννούλη	ΕΛΕΥΘΕΡΟΙ ΧΩΡΟΙ - ΑΣΤΙΚΟ ΠΡΑΣΙΝΟ	ΕΛΕΥΘΕΡΟΙ ΚΟΙΝΟΧΡΗΣΤΟΙ ΧΩΡΟΙ	ΔΙΑΝΟΜΗ ΥΠΟΥΡΓΕΙΟΥ ΓΕΩΡΓΙΑΣ 1960_ΦΕΚ1030/Δ/27-08-1993	161,03
197	-	-1	Γιαννούλη	ΚΟΙΝΩΦΕΛΕΙΣ ΕΞΥΠΗΡΕΤΗΣΕΙΣ	ΔΙΟΙΚΗΣΗ_ΚΟΙΝΟΤΙΚΟ ΚΑΤΑΣΤΗΜΑ	ΔΙΑΝΟΜΗ ΥΠΟΥΡΓΕΙΟΥ ΓΕΩΡΓΙΑΣ 1960_ΦΕΚ1030/Δ/27-08-1993	1163,35
198	-	-1	Γιαννούλη	ΕΛΕΥΘΕΡΟΙ ΧΩΡΟΙ - ΑΣΤΙΚΟ ΠΡΑΣΙΝΟ	ΕΛΕΥΘΕΡΟΙ ΚΟΙΝΟΧΡΗΣΤΟΙ ΧΩΡΟΙ	ΔΙΑΝΟΜΗ ΥΠΟΥΡΓΕΙΟΥ ΓΕΩΡΓΙΑΣ 1960_ΦΕΚ1030/Δ/27-08-1993	118,66
199	-	-1	Γιαννούλη	ΚΟΙΝΩΦΕΛΕΙΣ ΕΞΥΠΗΡΕΤΗΣΕΙΣ	ΚΤΗΡΙΑ ΚΟΙΝΩΝΙΚΗΣ ΠΡΟΝΟΙΑΣ_Κ.Α.Π.Η.	ΔΙΑΝΟΜΗ ΥΠΟΥΡΓΕΙΟΥ ΓΕΩΡΓΙΑΣ 1960_ΦΕΚ1030/Δ/27-08-1993	1287,98
200	-	-1	Γιαννούλη	ΚΟΙΝΩΦΕΛΕΙΣ ΕΞΥΠΗΡΕΤΗΣΕΙΣ	ΚΤΗΡΙΑ ΚΟΙΝΩΝΙΚΗΣ ΠΡΟΝΟΙΑΣ_ΒΡΕΦΟΝΗΠΙΑΚΟΣ ΣΤΑΘΜΟΣ	ΔΙΑΝΟΜΗ ΥΠΟΥΡΓΕΙΟΥ ΓΕΩΡΓΙΑΣ 1960_ΦΕΚ1030/Δ/27-08-1993	1067,17
201	-	-1	Γιαννούλη	ΚΟΙΝΩΦΕΛΕΙΣ ΕΞΥΠΗΡΕΤΗΣΕΙΣ	ΠΟΛΙΤΙΣΤΙΚΑ ΚΤΗΡΙΑ ΚΑΙ ΕΝ ΓΕΝΕΙ ΠΟΛΙΤΙΣΤΙΚΕΣ ΕΓΚΑΤΑΣΤΑΣΕΙΣ_ΠΟΛΙΤΙΣΤΙΚΟ ΚΕΝΤΡΟ	ΔΙΑΝΟΜΗ ΥΠΟΥΡΓΕΙΟΥ ΓΕΩΡΓΙΑΣ 1960_ΦΕΚ1030/Δ/27-08-1993	1403,08
202	-	-1	Γιαννούλη	ΚΟΙΝΩΦΕΛΕΙΣ ΕΞΥΠΗΡΕΤΗΣΕΙΣ	ΚΤΗΡΙΑ ΠΕΡΙΘΑΛΨΗΣ_ΑΓΡΟΤΙΚΟ ΙΑΤΡΕΙΟ	ΔΙΑΝΟΜΗ ΥΠΟΥΡΓΕΙΟΥ ΓΕΩΡΓΙΑΣ 1960_ΦΕΚ1030/Δ/27-08-1993	740,43
203	-	-1	Γιαννούλη	ΕΛΕΥΘΕΡΟΙ ΧΩΡΟΙ - ΑΣΤΙΚΟ ΠΡΑΣΙΝΟ	ΕΛΕΥΘΕΡΟΙ ΚΟΙΝΟΧΡΗΣΤΟΙ ΧΩΡΟΙ	ΔΙΑΝΟΜΗ ΥΠΟΥΡΓΕΙΟΥ ΓΕΩΡΓΙΑΣ 1960_ΦΕΚ1030/Δ/27-08-1993	400,45
204	-	-1	Γιαννούλη	ΕΛΕΥΘΕΡΟΙ ΧΩΡΟΙ - ΑΣΤΙΚΟ ΠΡΑΣΙΝΟ	ΕΛΕΥΘΕΡΟΙ ΚΟΙΝΟΧΡΗΣΤΟΙ ΧΩΡΟΙ	ΔΙΑΝΟΜΗ ΥΠΟΥΡΓΕΙΟΥ ΓΕΩΡΓΙΑΣ 1960_ΦΕΚ1030/Δ/27-08-1993	465,49
205	-	-1	Γιαννούλη	ΕΛΕΥΘΕΡΟΙ ΧΩΡΟΙ - ΑΣΤΙΚΟ ΠΡΑΣΙΝΟ	ΕΛΕΥΘΕΡΟΙ ΚΟΙΝΟΧΡΗΣΤΟΙ ΧΩΡΟΙ	ΔΙΑΝΟΜΗ ΥΠΟΥΡΓΕΙΟΥ ΓΕΩΡΓΙΑΣ 1960_ΦΕΚ1030/Δ/27-08-1993	333,21
206	-	-1	Γιαννούλη	ΚΟΙΝΩΦΕΛΕΙΣ ΕΞΥΠΗΡΕΤΗΣΕΙΣ	ΚΤΗΡΙΑ ΠΡΩΤΟΒΑΘΜΙΑΣ ΕΚΠΑΙΔΕΥΣΗΣ_ΓΥΜΝΑΣΙΟ ΛΥΚΕΙΟ	ΔΙΑΝΟΜΗ ΥΠΟΥΡΓΕΙΟΥ ΓΕΩΡΓΙΑΣ 1960_ΦΕΚ1030/Δ/27-08-1993	2919,42
207	-	-1	Γιαννούλη	ΕΛΕΥΘΕΡΟΙ ΧΩΡΟΙ - ΑΣΤΙΚΟ ΠΡΑΣΙΝΟ	ΕΛΕΥΘΕΡΟΙ ΚΟΙΝΟΧΡΗΣΤΟΙ ΧΩΡΟΙ	ΔΙΑΝΟΜΗ ΥΠΟΥΡΓΕΙΟΥ ΓΕΩΡΓΙΑΣ 1960_ΦΕΚ1030/Δ/27-08-1993	1540,08
208	-	-1	Γιαννούλη	ΕΛΕΥΘΕΡΟΙ ΧΩΡΟΙ - ΑΣΤΙΚΟ ΠΡΑΣΙΝΟ	ΕΛΕΥΘΕΡΟΙ ΚΟΙΝΟΧΡΗΣΤΟΙ ΧΩΡΟΙ	ΔΙΑΝΟΜΗ ΥΠΟΥΡΓΕΙΟΥ ΓΕΩΡΓΙΑΣ 1960_ΦΕΚ1030/Δ/27-08-1993	284,44
209	-	-1	Γιαννούλη	ΕΛΕΥΘΕΡΟΙ ΧΩΡΟΙ - ΑΣΤΙΚΟ ΠΡΑΣΙΝΟ	ΕΛΕΥΘΕΡΟΙ ΚΟΙΝΟΧΡΗΣΤΟΙ ΧΩΡΟΙ	ΔΙΑΝΟΜΗ ΥΠΟΥΡΓΕΙΟΥ ΓΕΩΡΓΙΑΣ 1960_ΦΕΚ1030/Δ/27-08-1993	647,53
210	-	-1	Γιαννούλη	ΚΟΙΝΩΦΕΛΕΙΣ ΕΞΥΠΗΡΕΤΗΣΕΙΣ	ΚΤΗΡΙΑ ΚΟΙΝΩΝΙΚΗΣ ΠΡΟΝΟΙΑΣ_ΠΑΙΔΙΚΟΣ ΣΤΑΘΜΟΣ	ΔΙΑΝΟΜΗ ΥΠΟΥΡΓΕΙΟΥ ΓΕΩΡΓΙΑΣ 1960_ΦΕΚ1030/Δ/27-08-1993	1306,06
211	-	-1	Γιαννούλη	ΕΛΕΥΘΕΡΟΙ ΧΩΡΟΙ - ΑΣΤΙΚΟ ΠΡΑΣΙΝΟ	ΕΛΕΥΘΕΡΟΙ ΚΟΙΝΟΧΡΗΣΤΟΙ ΧΩΡΟΙ	ΔΙΑΝΟΜΗ ΥΠΟΥΡΓΕΙΟΥ ΓΕΩΡΓΙΑΣ 1960_ΦΕΚ1030/Δ/27-08-1993	1532,53
212	-	-1	Γιαννούλη	ΕΛΕΥΘΕΡΟΙ ΧΩΡΟΙ - ΑΣΤΙΚΟ ΠΡΑΣΙΝΟ	ΕΛΕΥΘΕΡΟΙ ΚΟΙΝΟΧΡΗΣΤΟΙ ΧΩΡΟΙ	ΔΙΑΝΟΜΗ ΥΠΟΥΡΓΕΙΟΥ ΓΕΩΡΓΙΑΣ 1960_ΦΕΚ1030/Δ/27-08-1993	815,23
213	-	-1	Γιαννούλη	ΕΛΕΥΘΕΡΟΙ ΧΩΡΟΙ - ΑΣΤΙΚΟ ΠΡΑΣΙΝΟ	ΕΛΕΥΘΕΡΟΙ ΚΟΙΝΟΧΡΗΣΤΟΙ ΧΩΡΟΙ	ΔΙΑΝΟΜΗ ΥΠΟΥΡΓΕΙΟΥ ΓΕΩΡΓΙΑΣ 1960_ΦΕΚ1030/Δ/27-08-1993	1690,44
214	-	-1	Γιαννούλη	ΕΛΕΥΘΕΡΟΙ ΧΩΡΟΙ - ΑΣΤΙΚΟ ΠΡΑΣΙΝΟ	ΕΛΕΥΘΕΡΟΙ ΚΟΙΝΟΧΡΗΣΤΟΙ ΧΩΡΟΙ	ΔΙΑΝΟΜΗ ΥΠΟΥΡΓΕΙΟΥ ΓΕΩΡΓΙΑΣ 1960_ΦΕΚ1030/Δ/27-08-1993	112,97
215	-	-1	Γιαννούλη	ΚΟΙΝΩΦΕΛΕΙΣ ΕΞΥΠΗΡΕΤΗΣΕΙΣ	ΚΤΗΡΙΑ ΠΡΩΤΟΒΑΘΜΙΑΣ ΕΚΠΑΙΔΕΥΣΗΣ_ΝΗΠΙΑΓΩΓΕΙΟ	ΔΙΑΝΟΜΗ ΥΠΟΥΡΓΕΙΟΥ ΓΕΩΡΓΙΑΣ 1960_ΦΕΚ1030/Δ/27-08-1993	831,49
216	-	-1	Γιαννούλη	ΚΟΙΝΩΦΕΛΕΙΣ ΕΞΥΠΗΡΕΤΗΣΕΙΣ	ΚΤΗΡΙΑ ΠΡΩΤΟΒΑΘΜΙΑΣ ΕΚΠΑΙΔΕΥΣΗΣ_ΔΗΜΟΤΙΚΟ	ΔΙΑΝΟΜΗ ΥΠΟΥΡΓΕΙΟΥ ΓΕΩΡΓΙΑΣ 1960_ΦΕΚ1030/Δ/27-08-1993	1989,03
217	-	-1	Γιαννούλη	ΕΛΕΥΘΕΡΟΙ ΧΩΡΟΙ - ΑΣΤΙΚΟ ΠΡΑΣΙΝΟ	ΕΛΕΥΘΕΡΟΙ ΚΟΙΝΟΧΡΗΣΤΟΙ ΧΩΡΟΙ	ΔΙΑΝΟΜΗ ΥΠΟΥΡΓΕΙΟΥ ΓΕΩΡΓΙΑΣ 1960_ΦΕΚ1030/Δ/27-08-1993	91,22
218	-	-1	Γιαννούλη	ΕΛΕΥΘΕΡΟΙ ΧΩΡΟΙ - ΑΣΤΙΚΟ ΠΡΑΣΙΝΟ	ΕΛΕΥΘΕΡΟΙ ΚΟΙΝΟΧΡΗΣΤΟΙ ΧΩΡΟΙ	ΔΙΑΝΟΜΗ ΥΠΟΥΡΓΕΙΟΥ ΓΕΩΡΓΙΑΣ 1960_ΦΕΚ1030/Δ/27-08-1993	139,06

Β.1.1β - ΚΟΙΝΟΧΡΗΣΤΟΙ και ΚΟΙΝΩΦΕΛΕΙΣ ΧΩΡΟΙ Δ/Ε ΟΡΦΕΑ

A/A	Ο.Τ.	ΠΟΛΕΟΔΟΜΙΚΟΣ ΤΟΜΕΑΣ	ΠΟΛΕΟΔΟΜΙΚΗ ΕΝΟΤΗΤΑ	ΓΕΝΙΚΗ ΧΡΗΣΗ ΓΗΣ	ΕΙΔΙΚΗ ΧΡΗΣΗ ΓΗΣ	Φ.Ε.Κ. ΕΓΚΡΙΣΗΣ	ΕΜΒΑΔΟΝ (τ.μ.)
1	39	-1	Μεγάλο Δέρειο	ΕΛΕΥΘΕΡΟΙ ΧΩΡΟΙ - ΑΣΤΙΚΟ ΠΡΑΣΙΝΟ	ΕΛΕΥΘΕΡΟΙ ΚΟΙΝΟΧΡΗΣΤΟΙ ΧΩΡΟΙ	ΔΙΑΝΟΜΗ ΥΠΟΥΡΓΕΙΟΥ ΓΕΩΡΓΙΑΣ 1959_ΦΕΚ203/Α/29-11-1962	1360,10
2	36	-1	Μεγάλο Δέρειο	ΚΟΙΝΩΦΕΛΕΙΣ ΕΞΥΠΗΡΕΤΗΣΕΙΣ	ΧΩΡΟΙ ΣΥΝΑΘΡΟΙΣΗΣ ΚΟΙΝΟΥ_ΙΕΡΟΣ ΝΑΟΣ	ΔΙΑΝΟΜΗ ΥΠΟΥΡΓΕΙΟΥ ΓΕΩΡΓΙΑΣ 1959_ΦΕΚ203/Α/29-11-1962	2245,08
3	20	-1	Πρωτοκκλήσι	ΚΟΙΝΩΦΕΛΕΙΣ ΕΞΥΠΗΡΕΤΗΣΕΙΣ	ΔΙΟΙΚΗΣΗ_ΚΟΙΝΟΤΙΚΟ ΚΑΤΑΣΤΗΜΑ	ΔΙΑΝΟΜΗ ΥΠΟΥΡΓΕΙΟΥ ΓΕΩΡΓΙΑΣ 1962_ΑΝΑΘΕΩΡΗΣΗ 1974	875,06
4	22	-1	Πρωτοκκλήσι	ΚΟΙΝΩΦΕΛΕΙΣ ΕΞΥΠΗΡΕΤΗΣΕΙΣ	ΚΤΗΡΙΑ ΠΡΩΤΟΒΑΘΜΙΑΣ ΕΚΠΑΙΔΕΥΣΗΣ_ΔΗΜΟΤΙΚΟ	ΔΙΑΝΟΜΗ ΥΠΟΥΡΓΕΙΟΥ ΓΕΩΡΓΙΑΣ 1962_ΑΝΑΘΕΩΡΗΣΗ 1974	1904,64
5	17	-1	Πρωτοκκλήσι	ΚΟΙΝΩΦΕΛΕΙΣ ΕΞΥΠΗΡΕΤΗΣΕΙΣ	ΧΩΡΟΙ ΣΥΝΑΘΡΟΙΣΗΣ ΚΟΙΝΟΥ_ΙΕΡΟΣ ΝΑΟΣ	ΔΙΑΝΟΜΗ ΥΠΟΥΡΓΕΙΟΥ ΓΕΩΡΓΙΑΣ 1962_ΑΝΑΘΕΩΡΗΣΗ 1974	725,29
6	40	-1	Κυριακή	ΚΟΙΝΩΦΕΛΕΙΣ ΕΞΥΠΗΡΕΤΗΣΕΙΣ	ΧΩΡΟΙ ΣΥΝΑΘΡΟΙΣΗΣ ΚΟΙΝΟΥ_ΙΕΡΟΣ ΝΑΟΣ	ΔΙΑΝΟΜΗ ΥΠΟΥΡΓΕΙΟΥ ΓΕΩΡΓΙΑΣ 1961_ΑΝΑΘΕΩΡΗΣΗ 1964	1539,64
7	6	-1	Ρούσσα	ΚΟΙΝΩΦΕΛΕΙΣ ΕΞΥΠΗΡΕΤΗΣΕΙΣ	ΚΤΗΡΙΑ ΠΡΩΤΟΒΑΘΜΙΑΣ ΕΚΠΑΙΔΕΥΣΗΣ_ΔΗΜΟΤΙΚΟ	ΔΙΑΝΟΜΗ ΥΠΟΥΡΓΕΙΟΥ ΓΕΩΡΓΙΑΣ 1960	3387,61
8	6	-1	Ρούσσα	ΚΟΙΝΩΦΕΛΕΙΣ ΕΞΥΠΗΡΕΤΗΣΕΙΣ	ΧΩΡΟΙ ΣΥΝΑΘΡΟΙΣΗΣ ΚΟΙΝΟΥ_ΙΕΡΟΣ ΝΑΟΣ	ΔΙΑΝΟΜΗ ΥΠΟΥΡΓΕΙΟΥ ΓΕΩΡΓΙΑΣ 1960	3408,49
9	8	-1	Ρούσσα	ΕΛΕΥΘΕΡΟΙ ΧΩΡΟΙ - ΑΣΤΙΚΟ ΠΡΑΣΙΝΟ	ΕΛΕΥΘΕΡΟΙ ΚΟΙΝΟΧΡΗΣΤΟΙ ΧΩΡΟΙ	ΔΙΑΝΟΜΗ ΥΠΟΥΡΓΕΙΟΥ ΓΕΩΡΓΙΑΣ 1960	3326,44
10	18	-1	Μικρό Δέρειο	ΕΛΕΥΘΕΡΟΙ ΧΩΡΟΙ - ΑΣΤΙΚΟ ΠΡΑΣΙΝΟ	ΕΛΕΥΘΕΡΟΙ ΚΟΙΝΟΧΡΗΣΤΟΙ ΧΩΡΟΙ	ΔΙΑΝΟΜΗ ΥΠΟΥΡΓΕΙΟΥ ΓΕΩΡΓΙΑΣ 1959	2279,81
11	9	-1	Μικρό Δέρειο	ΚΟΙΝΩΦΕΛΕΙΣ ΕΞΥΠΗΡΕΤΗΣΕΙΣ	ΧΩΡΟΙ ΣΥΝΑΘΡΟΙΣΗΣ ΚΟΙΝΟΥ_ΙΕΡΟΣ ΝΑΟΣ	ΔΙΑΝΟΜΗ ΥΠΟΥΡΓΕΙΟΥ ΓΕΩΡΓΙΑΣ 1959	1714,88
12	35	-1	Μαυροκκλήσι	ΚΟΙΝΩΦΕΛΕΙΣ ΕΞΥΠΗΡΕΤΗΣΕΙΣ	ΚΤΗΡΙΑ ΠΡΩΤΟΒΑΘΜΙΑΣ ΕΚΠΑΙΔΕΥΣΗΣ_ΔΗΜΟΤΙΚΟ	ΔΙΑΝΟΜΗ ΥΠΟΥΡΓΕΙΟΥ ΓΕΩΡΓΙΑΣ 1960	5057,41
13	-	-1	Μαυροκκλήσι	ΕΛΕΥΘΕΡΟΙ ΧΩΡΟΙ - ΑΣΤΙΚΟ ΠΡΑΣΙΝΟ	ΕΛΕΥΘΕΡΟΙ ΚΟΙΝΟΧΡΗΣΤΟΙ ΧΩΡΟΙ	ΔΙΑΝΟΜΗ ΥΠΟΥΡΓΕΙΟΥ ΓΕΩΡΓΙΑΣ 1960	208,64
14	40	-1	Μαυροκκλήσι	ΕΛΕΥΘΕΡΟΙ ΧΩΡΟΙ - ΑΣΤΙΚΟ ΠΡΑΣΙΝΟ	ΕΛΕΥΘΕΡΟΙ ΚΟΙΝΟΧΡΗΣΤΟΙ ΧΩΡΟΙ	ΔΙΑΝΟΜΗ ΥΠΟΥΡΓΕΙΟΥ ΓΕΩΡΓΙΑΣ 1960	3393,88
15	-	-1	Μαυροκκλήσι	ΕΛΕΥΘΕΡΟΙ ΧΩΡΟΙ - ΑΣΤΙΚΟ ΠΡΑΣΙΝΟ	ΕΛΕΥΘΕΡΟΙ ΚΟΙΝΟΧΡΗΣΤΟΙ ΧΩΡΟΙ	ΔΙΑΝΟΜΗ ΥΠΟΥΡΓΕΙΟΥ ΓΕΩΡΓΙΑΣ 1960	6784,04
16	-	-1	Μαυροκκλήσι	ΚΟΙΝΩΦΕΛΕΙΣ ΕΞΥΠΗΡΕΤΗΣΕΙΣ	ΧΩΡΟΙ ΣΥΝΑΘΡΟΙΣΗΣ ΚΟΙΝΟΥ_ΙΕΡΟΣ ΝΑΟΣ	ΔΙΑΝΟΜΗ ΥΠΟΥΡΓΕΙΟΥ ΓΕΩΡΓΙΑΣ 1960	1386,96

Β.1.1γ - ΚΟΙΝΟΧΡΗΣΤΟΙ και ΚΟΙΝΩΦΕΛΕΙΣ ΧΩΡΟΙ Δ/Ε ΤΥΧΕΡΟΥ

Α/Α	Ο.Τ.	ΠΟΛΕΟΔΟΜΙΚΟΣ ΤΟΜΕΑΣ	ΠΟΛΕΟΔΟΜΙΚΗ ΕΝΟΤΗΤΑ	ΓΕΝΙΚΗ ΧΡΗΣΗ ΓΗΣ	ΕΙΔΙΚΗ ΧΡΗΣΗ ΓΗΣ	Φ.Ε.Κ. ΕΓΚΡΙΣΗΣ	ΕΜΒΑΔΟΝ (τ.μ.)
1	21	-1	Ταύρη	ΚΟΙΝΩΦΕΛΕΙΣ ΕΞΥΠΗΡΕΤΗΣΕΙΣ	ΚΤΗΡΙΑ ΠΡΩΤΟΒΑΘΜΙΑΣ ΕΚΠΑΙΔΕΥΣΗΣ_ΔΗΜΟΤΙΚΟ	ΔΙΑΝΟΜΗ ΥΠΟΥΡΓΕΙΟΥ ΓΕΩΡΓΙΑΣ 1960	3486,73
2	30	-1	Ταύρη	ΕΛΕΥΘΕΡΟΙ ΧΩΡΟΙ - ΑΣΤΙΚΟ ΠΡΑΣΙΝΟ	ΕΛΕΥΘΕΡΟΙ ΚΟΙΝΟΧΡΗΣΤΟΙ ΧΩΡΟΙ	ΔΙΑΝΟΜΗ ΥΠΟΥΡΓΕΙΟΥ ΓΕΩΡΓΙΑΣ 1960	1220,28
3	9	-1	Ταύρη	ΚΟΙΝΩΦΕΛΕΙΣ ΕΞΥΠΗΡΕΤΗΣΕΙΣ	ΧΩΡΟΙ ΣΥΝΑΘΡΟΙΣΗΣ ΚΟΙΝΟΥ_ΙΕΡΟΣ ΝΑΟΣ	ΔΙΑΝΟΜΗ ΥΠΟΥΡΓΕΙΟΥ ΓΕΩΡΓΙΑΣ 1960	1055,56
4	40	-1	Θυμάρια	ΚΟΙΝΩΦΕΛΕΙΣ ΕΞΥΠΗΡΕΤΗΣΕΙΣ	ΚΤΗΡΙΑ ΠΡΩΤΟΒΑΘΜΙΑΣ ΕΚΠΑΙΔΕΥΣΗΣ_ΔΗΜΟΤΙΚΟ	ΔΙΑΝΟΜΗ ΥΠΟΥΡΓΕΙΟΥ ΓΕΩΡΓΙΑΣ 1961	2727,79
5	24	-1	Θυμάρια	ΚΟΙΝΩΦΕΛΕΙΣ ΕΞΥΠΗΡΕΤΗΣΕΙΣ	ΧΩΡΟΙ ΣΥΝΑΘΡΟΙΣΗΣ ΚΟΙΝΟΥ_ΙΕΡΟΣ ΝΑΟΣ	ΔΙΑΝΟΜΗ ΥΠΟΥΡΓΕΙΟΥ ΓΕΩΡΓΙΑΣ 1961	2295,74
6	19	-1	Θυμάρια	ΕΛΕΥΘΕΡΟΙ ΧΩΡΟΙ - ΑΣΤΙΚΟ ΠΡΑΣΙΝΟ	ΕΛΕΥΘΕΡΟΙ ΚΟΙΝΟΧΡΗΣΤΟΙ ΧΩΡΟΙ	ΔΙΑΝΟΜΗ ΥΠΟΥΡΓΕΙΟΥ ΓΕΩΡΓΙΑΣ 1961	961,71
7	159	-1	Τυχερό	ΕΛΕΥΘΕΡΟΙ ΧΩΡΟΙ - ΑΣΤΙΚΟ ΠΡΑΣΙΝΟ	ΕΛΕΥΘΕΡΟΙ ΚΟΙΝΟΧΡΗΣΤΟΙ ΧΩΡΟΙ	ΔΙΑΝΟΜΗ ΥΠΟΥΡΓΕΙΟΥ ΓΕΩΡΓΙΑΣ 1960	13917,77
8	161	-1	Τυχερό	ΕΛΕΥΘΕΡΟΙ ΧΩΡΟΙ - ΑΣΤΙΚΟ ΠΡΑΣΙΝΟ	ΕΛΕΥΘΕΡΟΙ ΚΟΙΝΟΧΡΗΣΤΟΙ ΧΩΡΟΙ	ΔΙΑΝΟΜΗ ΥΠΟΥΡΓΕΙΟΥ ΓΕΩΡΓΙΑΣ 1960	4706,01
9	160	-1	Τυχερό	ΕΛΕΥΘΕΡΟΙ ΧΩΡΟΙ - ΑΣΤΙΚΟ ΠΡΑΣΙΝΟ	ΕΛΕΥΘΕΡΟΙ ΚΟΙΝΟΧΡΗΣΤΟΙ ΧΩΡΟΙ	ΔΙΑΝΟΜΗ ΥΠΟΥΡΓΕΙΟΥ ΓΕΩΡΓΙΑΣ 1960	13010,59
10	162	-1	Τυχερό	ΕΛΕΥΘΕΡΟΙ ΧΩΡΟΙ - ΑΣΤΙΚΟ ΠΡΑΣΙΝΟ	ΕΛΕΥΘΕΡΟΙ ΚΟΙΝΟΧΡΗΣΤΟΙ ΧΩΡΟΙ	ΔΙΑΝΟΜΗ ΥΠΟΥΡΓΕΙΟΥ ΓΕΩΡΓΙΑΣ 1960	9311,60
11	163	-1	Τυχερό	ΕΛΕΥΘΕΡΟΙ ΧΩΡΟΙ - ΑΣΤΙΚΟ ΠΡΑΣΙΝΟ	ΕΛΕΥΘΕΡΟΙ ΚΟΙΝΟΧΡΗΣΤΟΙ ΧΩΡΟΙ	ΔΙΑΝΟΜΗ ΥΠΟΥΡΓΕΙΟΥ ΓΕΩΡΓΙΑΣ 1960	7606,44
12	-	-1	Τυχερό	ΕΛΕΥΘΕΡΟΙ ΧΩΡΟΙ - ΑΣΤΙΚΟ ΠΡΑΣΙΝΟ	ΕΛΕΥΘΕΡΟΙ ΚΟΙΝΟΧΡΗΣΤΟΙ ΧΩΡΟΙ	ΔΙΑΝΟΜΗ ΥΠΟΥΡΓΕΙΟΥ ΓΕΩΡΓΙΑΣ 1960	675,82
13	165	-1	Τυχερό	ΕΛΕΥΘΕΡΟΙ ΧΩΡΟΙ - ΑΣΤΙΚΟ ΠΡΑΣΙΝΟ	ΕΛΕΥΘΕΡΟΙ ΚΟΙΝΟΧΡΗΣΤΟΙ ΧΩΡΟΙ	ΔΙΑΝΟΜΗ ΥΠΟΥΡΓΕΙΟΥ ΓΕΩΡΓΙΑΣ 1960	14232,15
14	155	-1	Τυχερό	ΕΛΕΥΘΕΡΟΙ ΧΩΡΟΙ - ΑΣΤΙΚΟ ΠΡΑΣΙΝΟ	ΕΛΕΥΘΕΡΟΙ ΚΟΙΝΟΧΡΗΣΤΟΙ ΧΩΡΟΙ	ΔΙΑΝΟΜΗ ΥΠΟΥΡΓΕΙΟΥ ΓΕΩΡΓΙΑΣ 1960	2949,70
15	152Α	-1	Τυχερό	ΕΛΕΥΘΕΡΟΙ ΧΩΡΟΙ - ΑΣΤΙΚΟ ΠΡΑΣΙΝΟ	ΕΛΕΥΘΕΡΟΙ ΚΟΙΝΟΧΡΗΣΤΟΙ ΧΩΡΟΙ	ΔΙΑΝΟΜΗ ΥΠΟΥΡΓΕΙΟΥ ΓΕΩΡΓΙΑΣ 1960	2748,55
16	166	-1	Τυχερό	ΕΛΕΥΘΕΡΟΙ ΧΩΡΟΙ - ΑΣΤΙΚΟ ΠΡΑΣΙΝΟ	ΕΛΕΥΘΕΡΟΙ ΚΟΙΝΟΧΡΗΣΤΟΙ ΧΩΡΟΙ	ΔΙΑΝΟΜΗ ΥΠΟΥΡΓΕΙΟΥ ΓΕΩΡΓΙΑΣ 1960	29279,18
17	154	-1	Τυχερό	ΕΛΕΥΘΕΡΟΙ ΧΩΡΟΙ - ΑΣΤΙΚΟ ΠΡΑΣΙΝΟ	ΕΛΕΥΘΕΡΟΙ ΚΟΙΝΟΧΡΗΣΤΟΙ ΧΩΡΟΙ	ΔΙΑΝΟΜΗ ΥΠΟΥΡΓΕΙΟΥ ΓΕΩΡΓΙΑΣ 1960	5935,66
18	145	-1	Τυχερό	ΕΛΕΥΘΕΡΟΙ ΧΩΡΟΙ - ΑΣΤΙΚΟ ΠΡΑΣΙΝΟ	ΕΛΕΥΘΕΡΟΙ ΚΟΙΝΟΧΡΗΣΤΟΙ ΧΩΡΟΙ	ΔΙΑΝΟΜΗ ΥΠΟΥΡΓΕΙΟΥ ΓΕΩΡΓΙΑΣ 1960	4183,78
19	114	-1	Τυχερό	ΚΟΙΝΩΦΕΛΕΙΣ ΕΞΥΠΗΡΕΤΗΣΕΙΣ	ΚΤΗΡΙΑ ΠΡΩΤΟΒΑΘΜΙΑΣ ΕΚΠΑΙΔΕΥΣΗΣ_ΔΗΜΟΤΙΚΟ	ΔΙΑΝΟΜΗ ΥΠΟΥΡΓΕΙΟΥ ΓΕΩΡΓΙΑΣ 1960	6448,20
20	142	-1	Τυχερό	ΕΛΕΥΘΕΡΟΙ ΧΩΡΟΙ - ΑΣΤΙΚΟ ΠΡΑΣΙΝΟ	ΕΛΕΥΘΕΡΟΙ ΚΟΙΝΟΧΡΗΣΤΟΙ ΧΩΡΟΙ	ΔΙΑΝΟΜΗ ΥΠΟΥΡΓΕΙΟΥ ΓΕΩΡΓΙΑΣ 1960	3172,84
21	137	-1	Τυχερό	ΕΛΕΥΘΕΡΟΙ ΧΩΡΟΙ - ΑΣΤΙΚΟ ΠΡΑΣΙΝΟ	ΕΛΕΥΘΕΡΟΙ ΚΟΙΝΟΧΡΗΣΤΟΙ ΧΩΡΟΙ	ΔΙΑΝΟΜΗ ΥΠΟΥΡΓΕΙΟΥ ΓΕΩΡΓΙΑΣ 1960	1428,44
22	5	-1	Προβατώνας	ΚΟΙΝΩΦΕΛΕΙΣ ΕΞΥΠΗΡΕΤΗΣΕΙΣ	ΧΩΡΟΙ ΣΥΝΑΘΡΟΙΣΗΣ ΚΟΙΝΟΥ_ΙΕΡΟΣ ΝΑΟΣ	ΔΙΑΝΟΜΗ ΥΠΟΥΡΓΕΙΟΥ ΓΕΩΡΓΙΑΣ 1959_ΦΕΚ203/Α/29-11-1962	1776,43
23	136	-1	Τυχερό	ΕΛΕΥΘΕΡΟΙ ΧΩΡΟΙ - ΑΣΤΙΚΟ ΠΡΑΣΙΝΟ	ΕΛΕΥΘΕΡΟΙ ΚΟΙΝΟΧΡΗΣΤΟΙ ΧΩΡΟΙ	ΔΙΑΝΟΜΗ ΥΠΟΥΡΓΕΙΟΥ ΓΕΩΡΓΙΑΣ 1960	1876,40
24	167	-1	Τυχερό	ΚΟΙΝΩΦΕΛΕΙΣ ΕΞΥΠΗΡΕΤΗΣΕΙΣ	ΚΤΗΡΙΑ ΔΕΥΤΕΡΟΒΑΘΜΙΑΣ ΕΚΠΑΙΔΕΥΣΗΣ_ΓΥΜΝΑΣΙΟ ΛΥΚΕΙΟ	ΔΙΑΝΟΜΗ ΥΠΟΥΡΓΕΙΟΥ ΓΕΩΡΓΙΑΣ 1960	14178,67
25	177Α	-1	Τυχερό	ΕΛΕΥΘΕΡΟΙ ΧΩΡΟΙ - ΑΣΤΙΚΟ ΠΡΑΣΙΝΟ	ΕΛΕΥΘΕΡΟΙ ΚΟΙΝΟΧΡΗΣΤΟΙ ΧΩΡΟΙ	ΔΙΑΝΟΜΗ ΥΠΟΥΡΓΕΙΟΥ ΓΕΩΡΓΙΑΣ 1960	2257,56
26	179	-1	Τυχερό	ΚΟΙΝΩΦΕΛΕΙΣ ΕΞΥΠΗΡΕΤΗΣΕΙΣ	ΚΤΗΡΙΑ ΚΟΙΝΩΝΙΚΗΣ ΠΡΟΝΟΙΑΣ_ΠΑΙΔΙΚΟΣ ΣΤΑΘΜΟΣ	ΔΙΑΝΟΜΗ ΥΠΟΥΡΓΕΙΟΥ ΓΕΩΡΓΙΑΣ 1960	3337,20
27	-	-1	Τυχερό	ΕΛΕΥΘΕΡΟΙ ΧΩΡΟΙ - ΑΣΤΙΚΟ ΠΡΑΣΙΝΟ	ΕΛΕΥΘΕΡΟΙ ΚΟΙΝΟΧΡΗΣΤΟΙ ΧΩΡΟΙ	ΔΙΑΝΟΜΗ ΥΠΟΥΡΓΕΙΟΥ ΓΕΩΡΓΙΑΣ 1960	359,79
28	193Α	-1	Τυχερό	ΕΛΕΥΘΕΡΟΙ ΧΩΡΟΙ - ΑΣΤΙΚΟ ΠΡΑΣΙΝΟ	ΕΛΕΥΘΕΡΟΙ ΚΟΙΝΟΧΡΗΣΤΟΙ ΧΩΡΟΙ	ΔΙΑΝΟΜΗ ΥΠΟΥΡΓΕΙΟΥ ΓΕΩΡΓΙΑΣ 1960_ΦΕΚ204/Δ/17-03-1997	1163,17
29	-	-1	Τυχερό	ΕΛΕΥΘΕΡΟΙ ΧΩΡΟΙ - ΑΣΤΙΚΟ ΠΡΑΣΙΝΟ	ΕΛΕΥΘΕΡΟΙ ΚΟΙΝΟΧΡΗΣΤΟΙ ΧΩΡΟΙ	ΔΙΑΝΟΜΗ ΥΠΟΥΡΓΕΙΟΥ ΓΕΩΡΓΙΑΣ 1960	665,03
30	193Α	-1	Τυχερό	ΕΛΕΥΘΕΡΟΙ ΧΩΡΟΙ - ΑΣΤΙΚΟ ΠΡΑΣΙΝΟ	ΕΛΕΥΘΕΡΟΙ ΚΟΙΝΟΧΡΗΣΤΟΙ ΧΩΡΟΙ	ΔΙΑΝΟΜΗ ΥΠΟΥΡΓΕΙΟΥ ΓΕΩΡΓΙΑΣ 1960_ΦΕΚ204/Δ/17-03-1997	2332,53
31	39	-1	Τυχερό	ΕΛΕΥΘΕΡΟΙ ΧΩΡΟΙ - ΑΣΤΙΚΟ ΠΡΑΣΙΝΟ	ΕΛΕΥΘΕΡΟΙ ΚΟΙΝΟΧΡΗΣΤΟΙ ΧΩΡΟΙ	ΔΙΑΝΟΜΗ ΥΠΟΥΡΓΕΙΟΥ ΓΕΩΡΓΙΑΣ 1960	813,21
32	37	-1	Τυχερό	ΚΟΙΝΩΦΕΛΕΙΣ ΕΞΥΠΗΡΕΤΗΣΕΙΣ	ΧΩΡΟΙ ΣΥΝΑΘΡΟΙΣΗΣ ΚΟΙΝΟΥ_ΙΕΡΟΣ ΝΑΟΣ	ΔΙΑΝΟΜΗ ΥΠΟΥΡΓΕΙΟΥ ΓΕΩΡΓΙΑΣ 1960	1161,03
33	-	-1	Τυχερό	ΕΛΕΥΘΕΡΟΙ ΧΩΡΟΙ - ΑΣΤΙΚΟ ΠΡΑΣΙΝΟ	ΕΛΕΥΘΕΡΟΙ ΚΟΙΝΟΧΡΗΣΤΟΙ ΧΩΡΟΙ	ΔΙΑΝΟΜΗ ΥΠΟΥΡΓΕΙΟΥ ΓΕΩΡΓΙΑΣ 1960	449,09
34	25	-1	Φυλακτόν	ΚΟΙΝΩΦΕΛΕΙΣ ΕΞΥΠΗΡΕΤΗΣΕΙΣ	ΧΩΡΟΙ ΣΥΝΑΘΡΟΙΣΗΣ ΚΟΙΝΟΥ_ΙΕΡΟΣ ΝΑΟΣ	ΔΙΑΝΟΜΗ ΥΠΟΥΡΓΕΙΟΥ ΓΕΩΡΓΙΑΣ 1939	1372,33
35	35	-1	Φυλακτόν	ΚΟΙΝΩΦΕΛΕΙΣ ΕΞΥΠΗΡΕΤΗΣΕΙΣ	ΚΤΗΡΙΑ ΠΡΩΤΟΒΑΘΜΙΑΣ ΕΚΠΑΙΔΕΥΣΗΣ_ΔΗΜΟΤΙΚΟ	ΔΙΑΝΟΜΗ ΥΠΟΥΡΓΕΙΟΥ ΓΕΩΡΓΙΑΣ 1939	3237,51
36	25	-1	Φυλακτόν	ΕΛΕΥΘΕΡΟΙ ΧΩΡΟΙ - ΑΣΤΙΚΟ ΠΡΑΣΙΝΟ	ΕΛΕΥΘΕΡΟΙ ΚΟΙΝΟΧΡΗΣΤΟΙ ΧΩΡΟΙ	ΔΙΑΝΟΜΗ ΥΠΟΥΡΓΕΙΟΥ ΓΕΩΡΓΙΑΣ 1939	2037,09
37	20	-1	Λύρα	ΕΛΕΥΘΕΡΟΙ ΧΩΡΟΙ - ΑΣΤΙΚΟ ΠΡΑΣΙΝΟ	ΕΛΕΥΘΕΡΟΙ ΚΟΙΝΟΧΡΗΣΤΟΙ ΧΩΡΟΙ	ΔΙΑΝΟΜΗ ΥΠΟΥΡΓΕΙΟΥ ΓΕΩΡΓΙΑΣ 1950	823,16
38	18	-1	Λύρα	ΚΟΙΝΩΦΕΛΕΙΣ ΕΞΥΠΗΡΕΤΗΣΕΙΣ	ΚΤΗΡΙΑ ΠΡΩΤΟΒΑΘΜΙΑΣ ΕΚΠΑΙΔΕΥΣΗΣ_ΔΗΜΟΤΙΚΟ	ΔΙΑΝΟΜΗ ΥΠΟΥΡΓΕΙΟΥ ΓΕΩΡΓΙΑΣ 1950	3445,08
39	9	-1	Λύρα	ΕΛΕΥΘΕΡΟΙ ΧΩΡΟΙ - ΑΣΤΙΚΟ ΠΡΑΣΙΝΟ	ΕΛΕΥΘΕΡΟΙ ΚΟΙΝΟΧΡΗΣΤΟΙ ΧΩΡΟΙ	ΔΙΑΝΟΜΗ ΥΠΟΥΡΓΕΙΟΥ ΓΕΩΡΓΙΑΣ 1950	4866,29
40	-	-1	Τυχερό	ΕΛΕΥΘΕΡΟΙ ΧΩΡΟΙ - ΑΣΤΙΚΟ ΠΡΑΣΙΝΟ	ΕΛΕΥΘΕΡΟΙ ΚΟΙΝΟΧΡΗΣΤΟΙ ΧΩΡΟΙ	ΔΙΑΝΟΜΗ ΥΠΟΥΡΓΕΙΟΥ ΓΕΩΡΓΙΑΣ 1960_ΦΕΚ193/Δ/22-04-1991	1791,66
41	-	-1	Τυχερό	ΚΟΙΝΩΦΕΛΕΙΣ ΕΞΥΠΗΡΕΤΗΣΕΙΣ	ΧΩΡΟΣ ΑΓΡΟΤΙΚΩΝ ΑΠΟΘΗΚΩΝ	ΔΙΑΝΟΜΗ ΥΠΟΥΡΓΕΙΟΥ ΓΕΩΡΓΙΑΣ 1960_ΦΕΚ120/Δ/09-02-1996	2260,32
42	-	-1	Τυχερό	ΚΟΙΝΩΦΕΛΕΙΣ ΕΞΥΠΗΡΕΤΗΣΕΙΣ	ΣΤΡΑΤΙΩΤΙΚΑ ΟΙΚΗΜΑΤΑ ΑΞΙΩΜΑΤΙΚΩΝ	ΔΙΑΝΟΜΗ ΥΠΟΥΡΓΕΙΟΥ ΓΕΩΡΓΙΑΣ 1960_ΦΕΚ120/Δ/09-02-1996	9227,11
43	195Α	-1	Τυχερό	ΕΛΕΥΘΕΡΟΙ ΧΩΡΟΙ - ΑΣΤΙΚΟ ΠΡΑΣΙΝΟ	ΕΛΕΥΘΕΡΟΙ ΚΟΙΝΟΧΡΗΣΤΟΙ ΧΩΡΟΙ	ΔΙΑΝΟΜΗ ΥΠΟΥΡΓΕΙΟΥ ΓΕΩΡΓΙΑΣ 1960_ΦΕΚ204/Δ/17-03-1997	2288,11
44	195Α	-1	Τυχερό	ΕΛΕΥΘΕΡΟΙ ΧΩΡΟΙ - ΑΣΤΙΚΟ ΠΡΑΣΙΝΟ	ΕΛΕΥΘΕΡΟΙ ΚΟΙΝΟΧΡΗΣΤΟΙ ΧΩΡΟΙ	ΔΙΑΝΟΜΗ ΥΠΟΥΡΓΕΙΟΥ ΓΕΩΡΓΙΑΣ 1960_ΦΕΚ204/Δ/17-03-1997	1202,88



ΥΠΟΜΝΗΜΑ

Ρυμοτομικό Σχέδιο

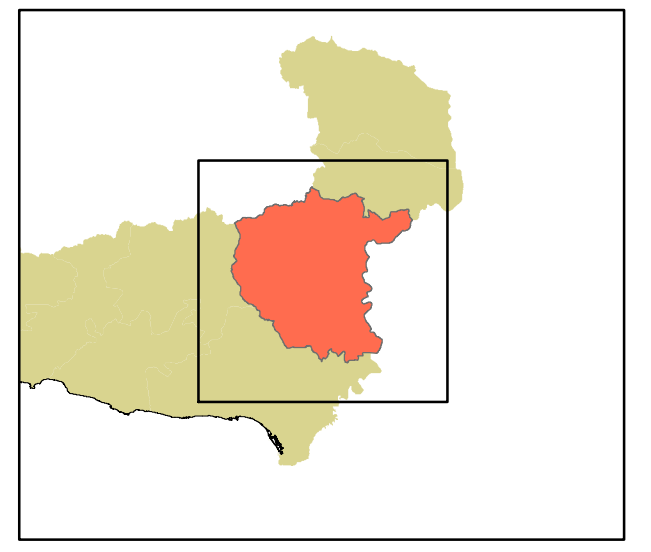
- 126 Οικοδομικά Τετράγωνα
 - Οικοδομική Γραμμή
 - Ρυμοτομική Γραμμή
 - Ταυτόσημες Ρυμοτομική και Οικοδομική
-
- ## Γενική Χρήση
- Κοινοφελείς Χώροι
 - Κοινόχρηστοι Χώροι
 - Κοινοφελείς & Κοινόχρηστοι Χώροι που δεν έχουν απαλλοτριωθεί

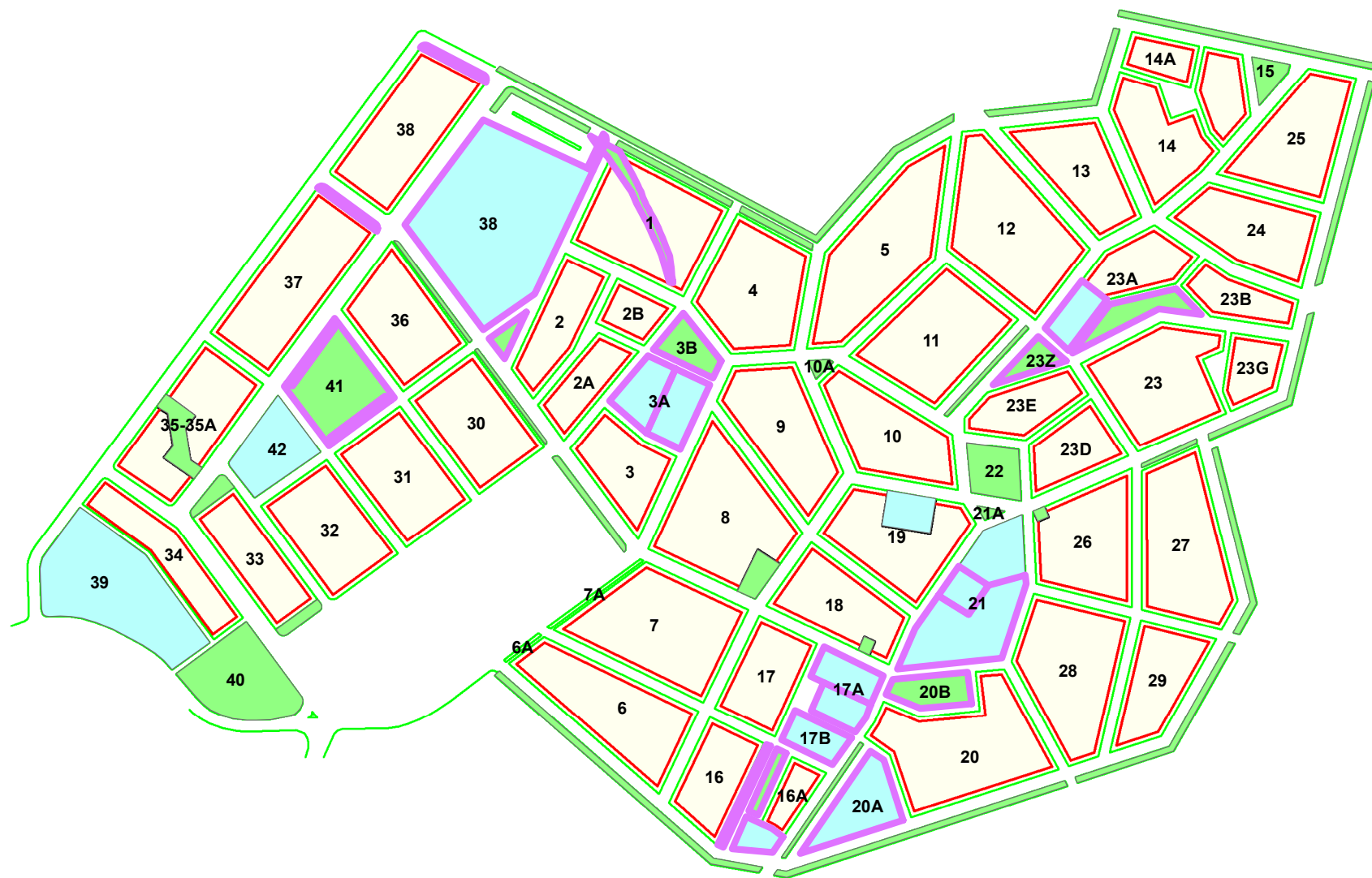
ΔΗΜΟΣ ΣΟΥΦΛΙΟΥ

ΕΠΙΧΕΙΡΗΣΙΑΚΟ ΣΧΕΔΙΟ ΓΙΑ ΤΗΝ ΕΞΑΣΦΑΛΙΣΗ ΤΩΝ ΚΟΙΝΟΧΡΗΣΤΩΝ & ΚΟΙΝΩΦΕΛΩΝ ΧΩΡΩΝ (Ε.Σ.Ε.Κ.Κ.)

Αρ. Σχεδίου	ΚΟΙΝΟΧΡΗΣΤΟΙ & ΚΟΙΝΩΦΕΛΕΙΣ ΧΩΡΟΙ ΠΟΥ ΔΕΝ ΕΧΟΥΝ ΑΠΑΛΛΟΤΡΙΩΘΕΙ
B.1.2α1	

ΚΛΙΜΑΚΑ	ΘΕΣΗ:	Δ.Ε. ΣΟΥΦΛΙΟΥ
1:8.000		Εγκ. Ρυμ. Σχέδιο Σουφλίου





ΥΠΟΜΝΗΜΑ

Ρυμοτομικό Σχέδιο

- 41 Οικοδομικά Τετράγωνα
- Οικοδομική Γραμμή
- Ρυμοτομική Γραμμή
- Ταυτόσημες Ρυμοτομική και Οικοδομική

Γενική Χρήση

- Κοινοφελείς Χώροι
- Κοινόχρηστοι Χώροι
- Κοινοφελείς & Κοινόχρηστοι Χώροι που δεν έχουν απαλλοτριωθεί

ΔΗΜΟΣ ΣΟΥΦΛΙΟΥ

ΕΠΙΧΕΙΡΗΣΙΑΚΟ ΣΧΕΔΙΟ ΓΙΑ ΤΗΝ ΕΞΑΣΦΑΛΙΣΗ ΤΩΝ ΚΟΙΝΟΧΡΗΣΤΩΝ & ΚΟΙΝΩΦΕΛΩΝ ΧΩΡΩΝ (Ε.Σ.Ε.Κ.Κ.)

Αρ. Σχεδίου

B.1.2α2

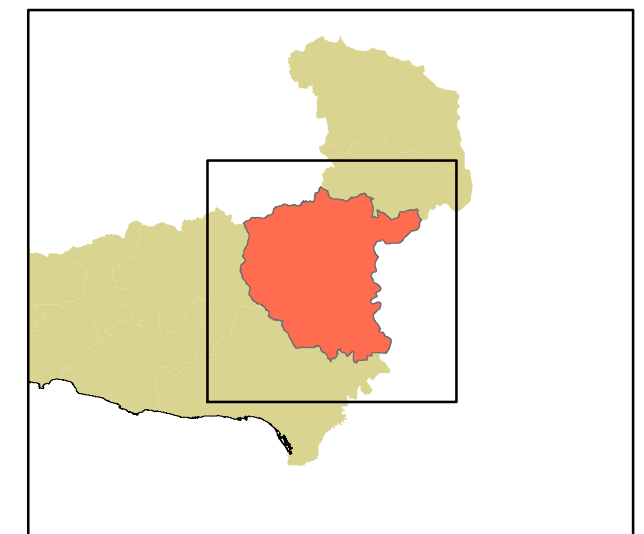
ΚΟΙΝΟΧΡΗΣΤΟΙ & ΚΟΙΝΩΦΕΛΕΙΣ ΧΩΡΟΙ ΠΟΥ ΔΕΝ ΕΧΟΥΝ ΑΠΑΛΛΟΤΡΙΩΘΕΙ

ΚΛΙΜΑΚΑ

1:5.000

ΘΕΣΗ:

Δ.Ε. ΣΟΥΦΛΙΟΥ
Εγκ. Ρυμ. Σχέδιο Γιαννούλης





ΥΠΟΜΝΗΜΑ

Ρυμοτομικό Σχέδιο

- 14 Οικοδομικά Τετράγωνα
- Οικοδομική Γραμμή
- Ρυμοτομική Γραμμή
- Ταυτόσημες Ρυμοτομική και Οικοδομική

Γενική Χρήση

- Κοινοφελείς Χώροι
- Κοινόχρηστοι Χώροι
- Κοινοφελείς & Κοινόχρηστοι Χώροι που δεν έχουν απαλλοτριωθεί

ΔΗΜΟΣ ΣΟΥΦΛΙΟΥ

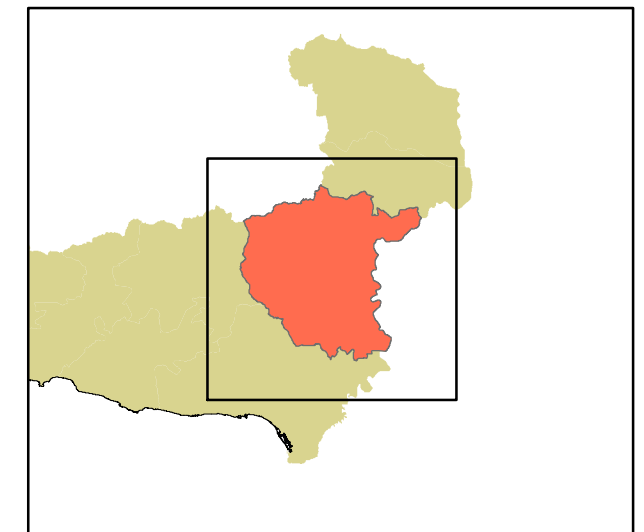
ΕΠΙΧΕΙΡΗΣΙΑΚΟ ΣΧΕΔΙΟ ΓΙΑ ΤΗΝ ΕΞΑΣΦΑΛΙΣΗ ΤΩΝ ΚΟΙΝΟΧΡΗΣΤΩΝ & ΚΟΙΝΩΦΕΛΩΝ ΧΩΡΩΝ (Ε.Σ.Ε.Κ.Κ.)

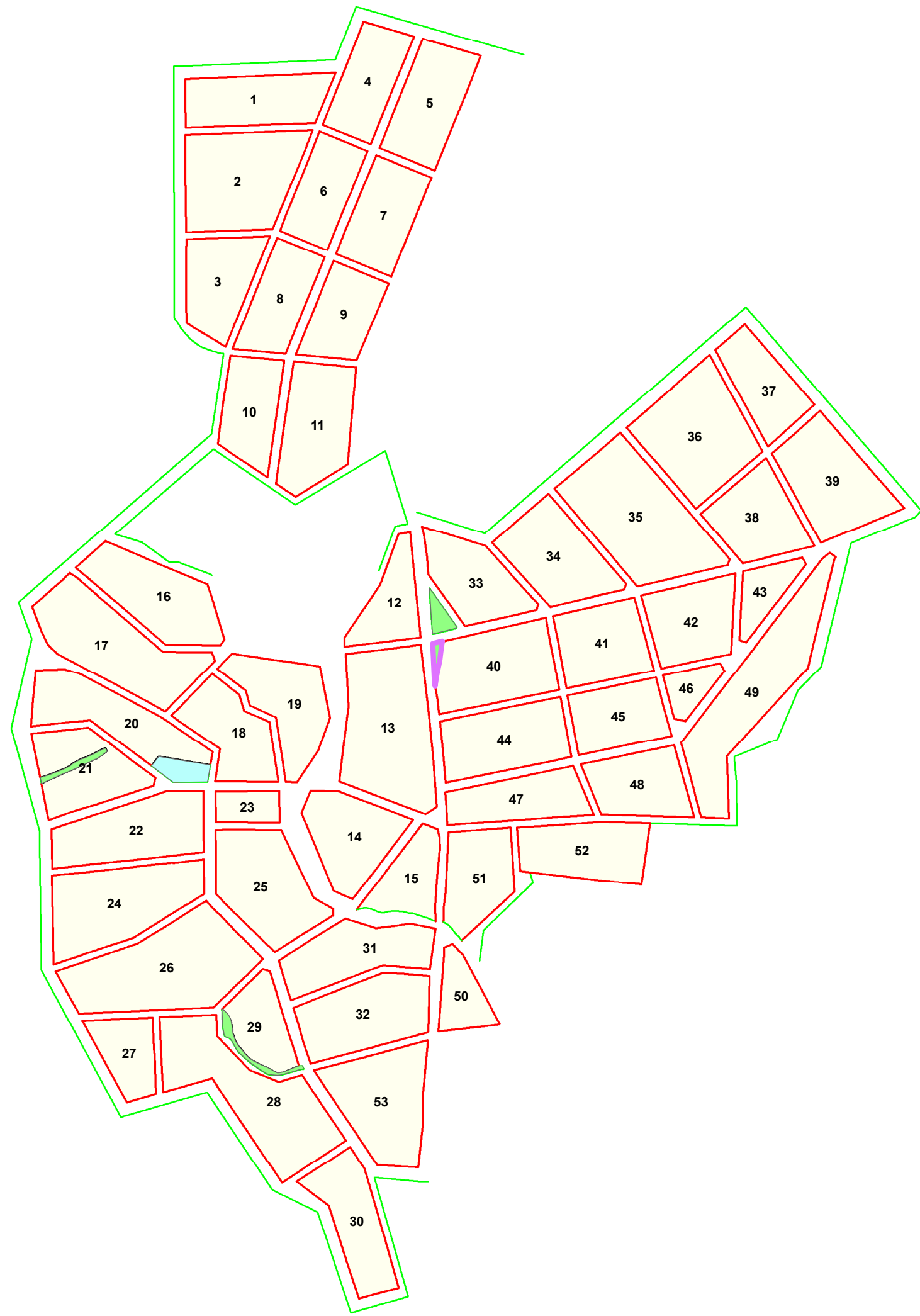
Αρ. Σχεδίου
B.1.2α4

ΚΟΙΝΟΧΡΗΣΤΟΙ & ΚΟΙΝΩΦΕΛΕΙΣ ΧΩΡΟΙ ΠΟΥ ΔΕΝ ΕΧΟΥΝ ΑΠΑΛΛΟΤΡΙΩΘΕΙ

ΚΛΙΜΑΚΑ
1:4.000

ΘΕΣΗ:
Δ.Ε. ΣΟΥΦΛΙΟΥ
Εγκ. Ρυμ. Σχέδιο Κοτρωνιάς





ΥΠΟΜΝΗΜΑ

Ρυμοτομικό Σχέδιο

- 14 Οικοδομικά Τετράγωνα
- Οικοδομική Γραμμή
- Ρυμοτομική Γραμμή
- Ταυτόσημες Ρυμοτομική και Οικοδομική

Γενική Χρήση

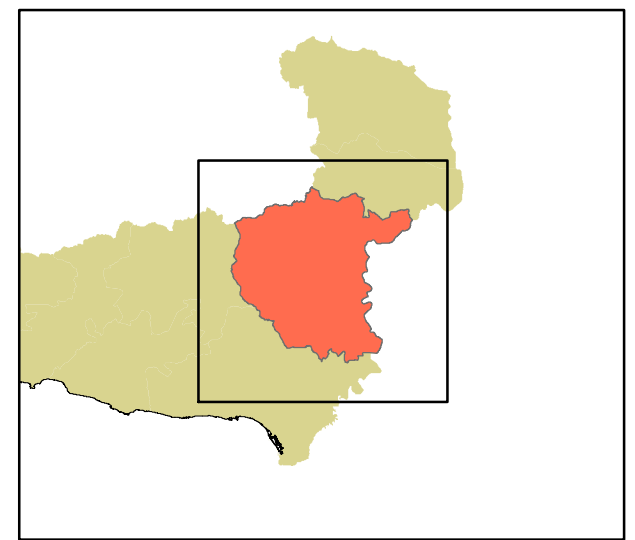
- Κοινοφελείς Χώροι
- Κοινόχρηστοι Χώροι
- Κοινοφελείς & Κοινόχρηστοι Χώροι που δεν έχουν απαλλοτριωθεί

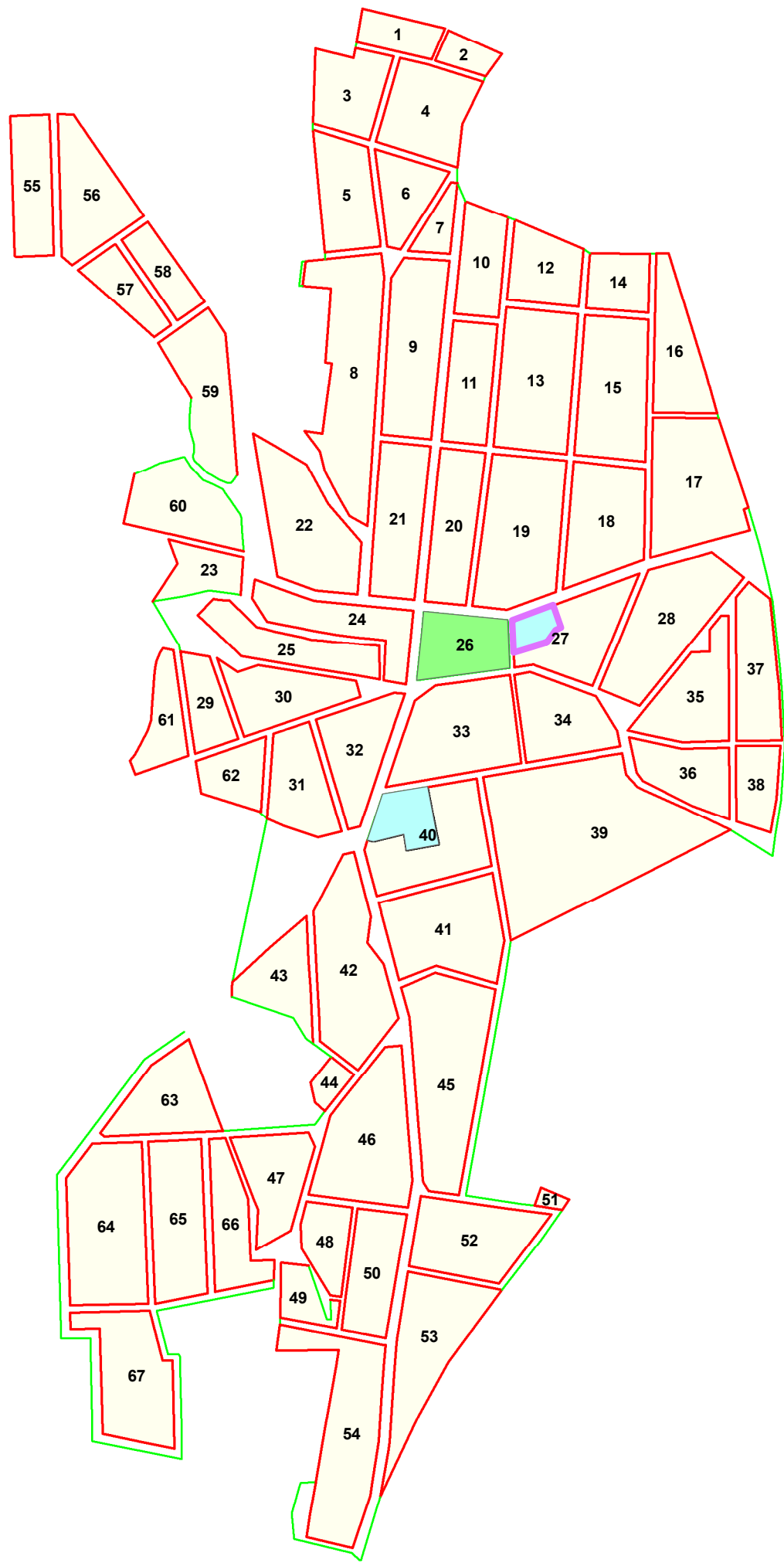
ΔΗΜΟΣ ΣΟΥΦΛΙΟΥ

ΕΠΙΧΕΙΡΗΣΙΑΚΟ ΣΧΕΔΙΟ ΓΙΑ ΤΗΝ ΕΞΑΣΦΑΛΙΣΗ ΤΩΝ ΚΟΙΝΟΧΡΗΣΤΩΝ & ΚΟΙΝΩΦΕΛΩΝ ΧΩΡΩΝ (Ε.Σ.Ε.Κ.Κ.)

Αρ. Σχεδίου B.1.2α5	ΚΟΙΝΟΧΡΗΣΤΟΙ & ΚΟΙΝΩΦΕΛΕΙΣ ΧΩΡΟΙ ΠΟΥ ΔΕΝ ΕΧΟΥΝ ΑΠΑΛΛΟΤΡΙΩΘΕΙ
-------------------------------	---

ΚΛΙΜΑΚΑ 1:4.000	ΘΕΣΗ: Δ.Ε. ΣΟΥΦΛΙΟΥ Εγκ. Ρυμ. Σχέδιο Λυκοφώς
---------------------------	---





ΥΠΟΜΝΗΜΑ

Ρυμοτομικό Σχέδιο

- 26 Οικοδομικά Τετράγωνα
- Οικοδομική Γραμμή
- Ρυμοτομική Γραμμή
- Ταυτόσημες Ρυμοτομική και Οικοδομική

Γενική Χρήση

- Κοινωφελείς Χώροι
- Κοινόχρηστοι Χώροι
- Κοινωφελείς & Κοινόχρηστοι Χώροι που δεν έχουν απαλλοτριωθεί

ΔΗΜΟΣ ΣΟΥΦΛΙΟΥ

ΕΠΙΧΕΙΡΗΣΙΑΚΟ ΣΧΕΔΙΟ ΓΙΑ ΤΗΝ ΕΞΑΣΦΑΛΙΣΗ ΤΩΝ ΚΟΙΝΟΧΡΗΣΤΩΝ & ΚΟΙΝΩΦΕΛΩΝ ΧΩΡΩΝ (Ε.Σ.Ε.Κ.Κ.)

Αρ. Σχεδίου

B.1.2α6

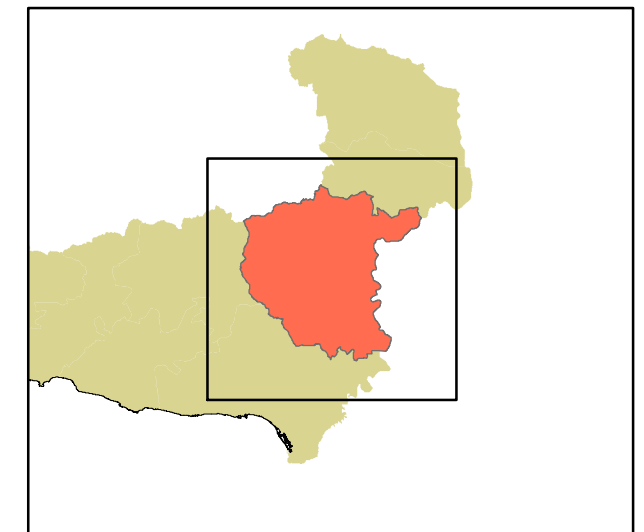
ΚΟΙΝΟΧΡΗΣΤΟΙ & ΚΟΙΝΩΦΕΛΕΙΣ ΧΩΡΟΙ ΠΟΥ ΔΕΝ ΕΧΟΥΝ ΑΠΑΛΛΟΤΡΙΩΘΕΙ

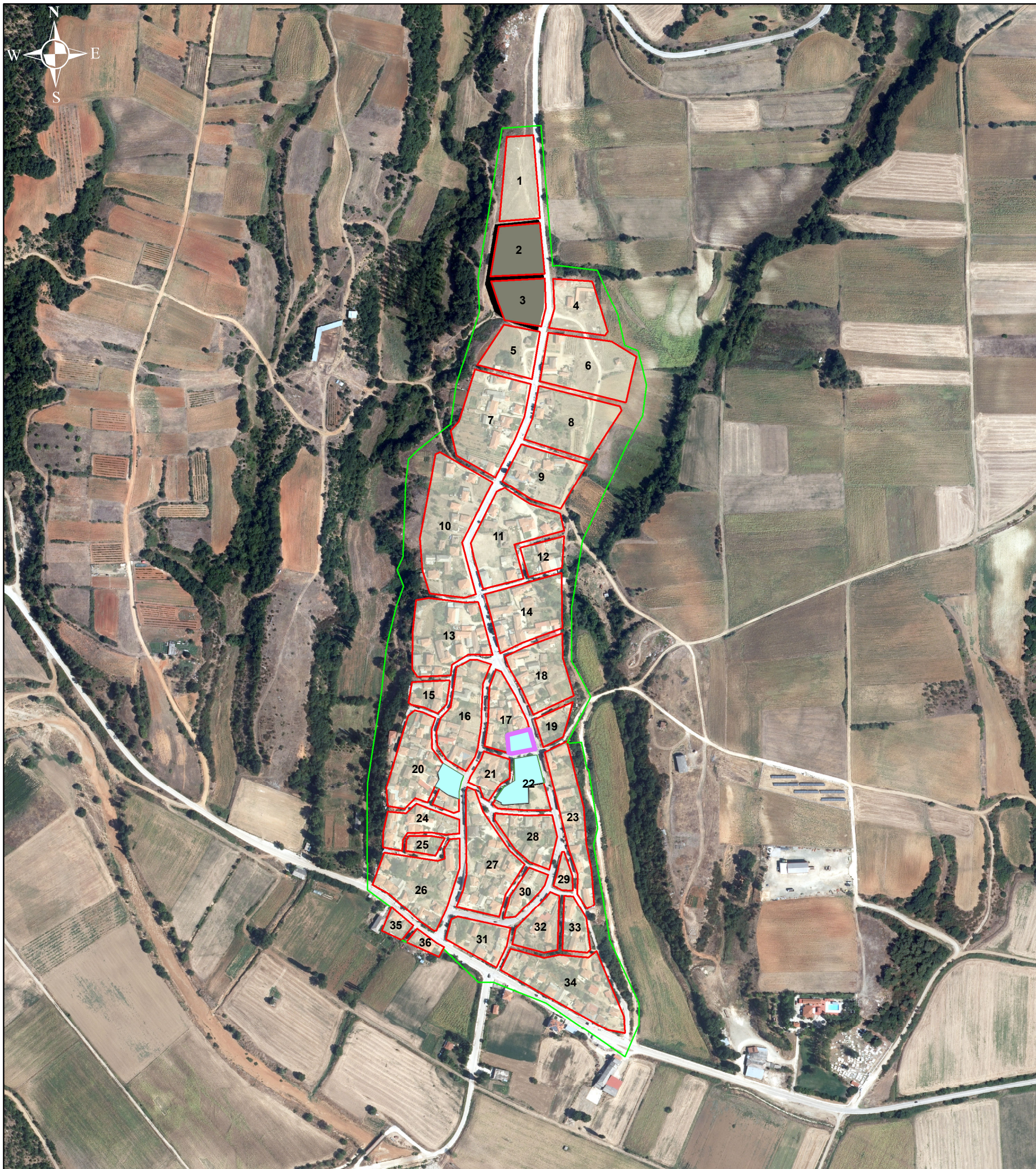
ΚΛΙΜΑΚΑ

1:5.000

ΘΕΣΗ:

Δ.Ε. ΣΟΥΦΛΙΟΥ
Εγκ. Ρυμ. Σχέδιο Λαγυνών





ΥΠΟΜΝΗΜΑ

Ρυμοτομικό Σχέδιο

- 22 Οικοδομικά Τετράγωνα
- Οικοδομική Γραμμή
- Ρυμοτομική Γραμμή
- Ταυτόσημες Ρυμοτομική και Οικοδομική

Γενική Χρήση

- Κοινοφελείς Χώροι
- Κοινόχρηστοι Χώροι
- Κοινοφελείς & Κοινόχρηστοι Χώροι που δεν έχουν απαλλοτριωθεί

ΔΗΜΟΣ ΣΟΥΦΛΙΟΥ

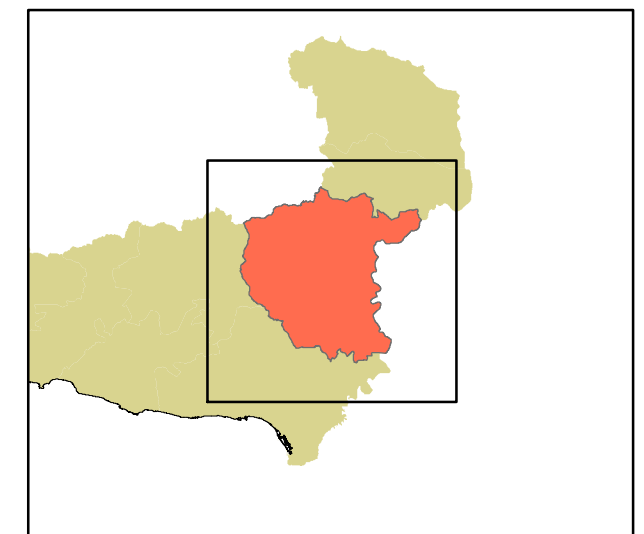
ΕΠΙΧΕΙΡΗΣΙΑΚΟ ΣΧΕΔΙΟ ΓΙΑ ΤΗΝ ΕΞΑΣΦΑΛΙΣΗ ΤΩΝ ΚΟΙΝΟΧΡΗΣΤΩΝ & ΚΟΙΝΩΦΕΛΩΝ ΧΩΡΩΝ (Ε.Σ.Ε.Κ.Κ.)

Αρ. Σχεδίου
B.1.2β1

ΚΟΙΝΟΧΡΗΣΤΟΙ & ΚΟΙΝΩΦΕΛΕΙΣ ΧΩΡΟΙ ΠΟΥ ΔΕΝ ΕΧΟΥΝ ΑΠΑΛΛΟΤΡΙΩΘΕΙ

ΚΛΙΜΑΚΑ
1:5.000

ΘΕΣΗ: **Δ.Ε. ΟΡΦΕΑ**
Εγκ. Ρυμ. Σχέδιο Πρωτοκκλησίου





ΥΠΟΜΝΗΜΑ

Ρυμοτομικό Σχέδιο

- 34 Οικοδομικά Τετράγωνα
- Οικοδομική Γραμμή
- Ρυμοτομική Γραμμή
- Ταυτόσημες Ρυμοτομική και Οικοδομική

Γενική Χρήση

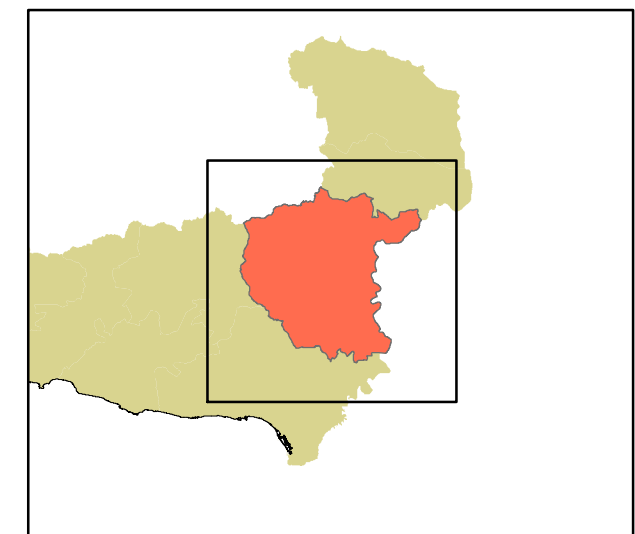
- Κοινοφελείς Χώροι
- Κοινόχρηστοι Χώροι
- Κοινοφελείς & Κοινόχρηστοι Χώροι που δεν έχουν απαλλοτριωθεί

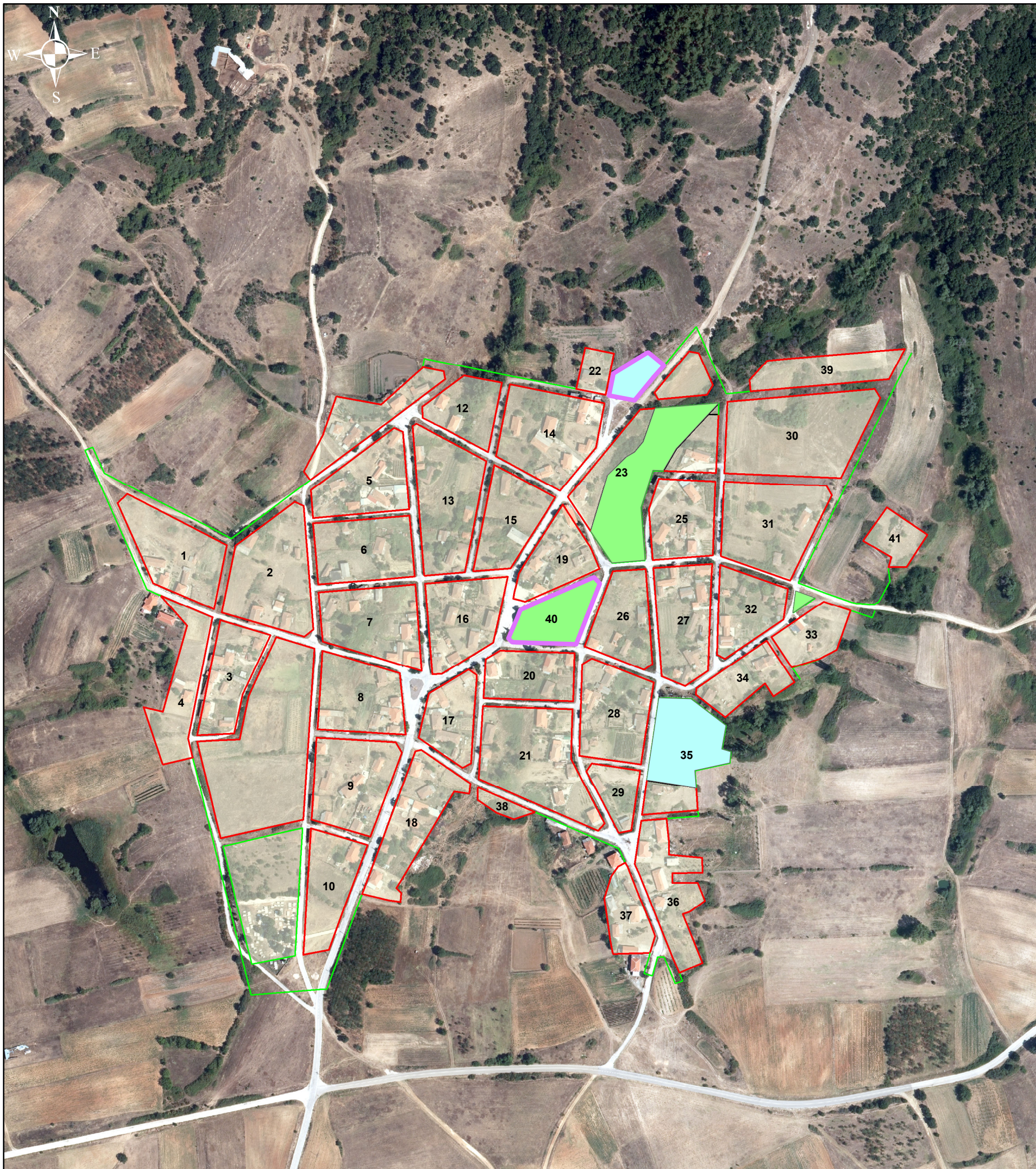
ΔΗΜΟΣ ΣΟΥΦΛΙΟΥ

ΕΠΙΧΕΙΡΗΣΙΑΚΟ ΣΧΕΔΙΟ ΓΙΑ ΤΗΝ ΕΞΑΣΦΑΛΙΣΗ ΤΩΝ ΚΟΙΝΟΧΡΗΣΤΩΝ & ΚΟΙΝΩΦΕΛΩΝ ΧΩΡΩΝ (Ε.Σ.Ε.Κ.Κ.)

Αρ. Σχεδίου	ΚΟΙΝΟΧΡΗΣΤΟΙ & ΚΟΙΝΩΦΕΛΕΙΣ ΧΩΡΟΙ ΠΟΥ ΔΕΝ ΕΧΟΥΝ ΑΠΑΛΛΟΤΡΙΩΘΕΙ
B.1.2β2	

ΚΛΙΜΑΚΑ	ΘΕΣΗ:	Δ.Ε. ΟΡΦΕΑ
1:5.000		Εγκ. Ρυμ. Σχέδιο Κυριακής





ΥΠΟΜΝΗΜΑ

Ρυμοτομικό Σχέδιο

- 40 Οικοδομικά Τετράγωνα
- Οικοδομική Γραμμή
- Ρυμοτομική Γραμμή
- Ταυτόσημες Ρυμοτομική και Οικοδομική

Γενική Χρήση

- Κοινοφελείς Χώροι
- Κοινόχρηστοι Χώροι
- Κοινοφελείς & Κοινόχρηστοι Χώροι που δεν έχουν απαλλοτριωθεί

ΔΗΜΟΣ ΣΟΥΦΛΙΟΥ

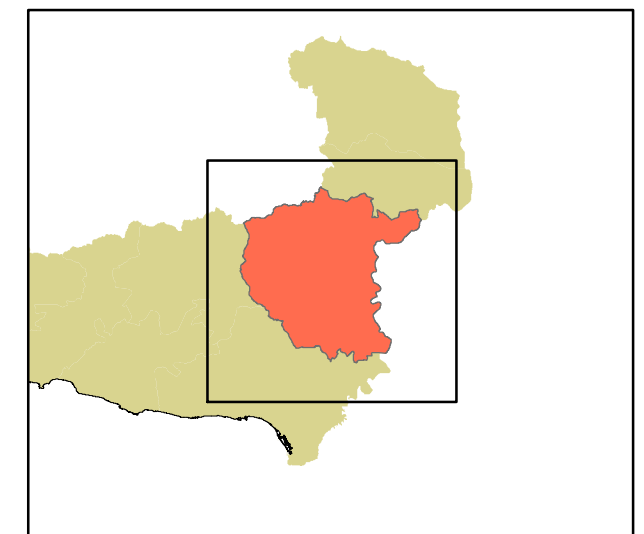
ΕΠΙΧΕΙΡΗΣΙΑΚΟ ΣΧΕΔΙΟ ΓΙΑ ΤΗΝ ΕΞΑΣΦΑΛΙΣΗ ΤΩΝ ΚΟΙΝΟΧΡΗΣΤΩΝ & ΚΟΙΝΩΦΕΛΩΝ ΧΩΡΩΝ (Ε.Σ.Ε.Κ.Κ.)

Αρ. Σχεδίου
B.1.2β3

ΚΟΙΝΟΧΡΗΣΤΟΙ & ΚΟΙΝΩΦΕΛΕΙΣ ΧΩΡΟΙ ΠΟΥ ΔΕΝ ΕΧΟΥΝ ΑΠΑΛΛΟΤΡΙΩΘΕΙ

ΚΛΙΜΑΚΑ
1:4.000

ΘΕΣΗ: **Δ.Ε. ΟΡΦΕΑ**
Εγκ. Ρυμ. Σχέδιο Μαυροκκλησίου





ΥΠΟΜΝΗΜΑ

Ρυμοτομικό Σχέδιο

- 20 Οικοδομικά Τετράγωνα
- Οικοδομική Γραμμή
- Ρυμοτομική Γραμμή
- Ταυτόσημες Ρυμοτομική και Οικοδομική

Γενική Χρήση

- Κοινοφελείς Χώροι
- Κοινόχρηστοι Χώροι
- Κοινοφελείς & Κοινόχρηστοι Χώροι που δεν έχουν απαλλοτριωθεί

ΔΗΜΟΣ ΣΟΥΦΛΙΟΥ

ΕΠΙΧΕΙΡΗΣΙΑΚΟ ΣΧΕΔΙΟ ΓΙΑ ΤΗΝ ΕΞΑΣΦΑΛΙΣΗ ΤΩΝ ΚΟΙΝΟΧΡΗΣΤΩΝ & ΚΟΙΝΩΦΕΛΩΝ ΧΩΡΩΝ (Ε.Σ.Ε.Κ.Κ.)

Αρ. Σχεδίου

B.1.2β4

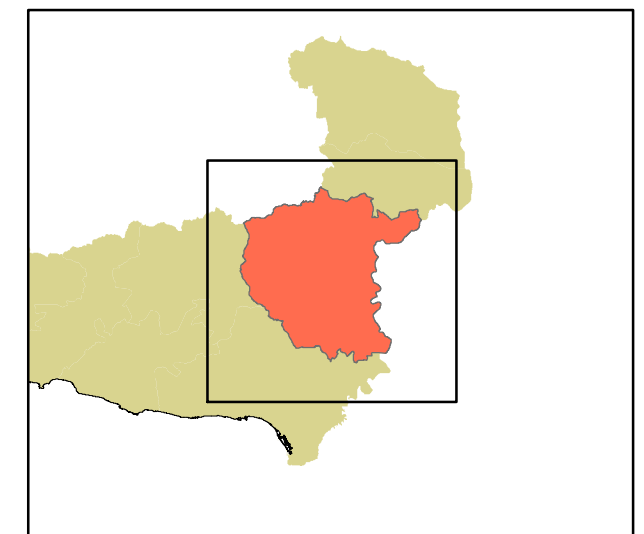
ΚΟΙΝΟΧΡΗΣΤΟΙ & ΚΟΙΝΩΦΕΛΕΙΣ ΧΩΡΟΙ ΠΟΥ ΔΕΝ ΕΧΟΥΝ ΑΠΑΛΛΟΤΡΙΩΘΕΙ

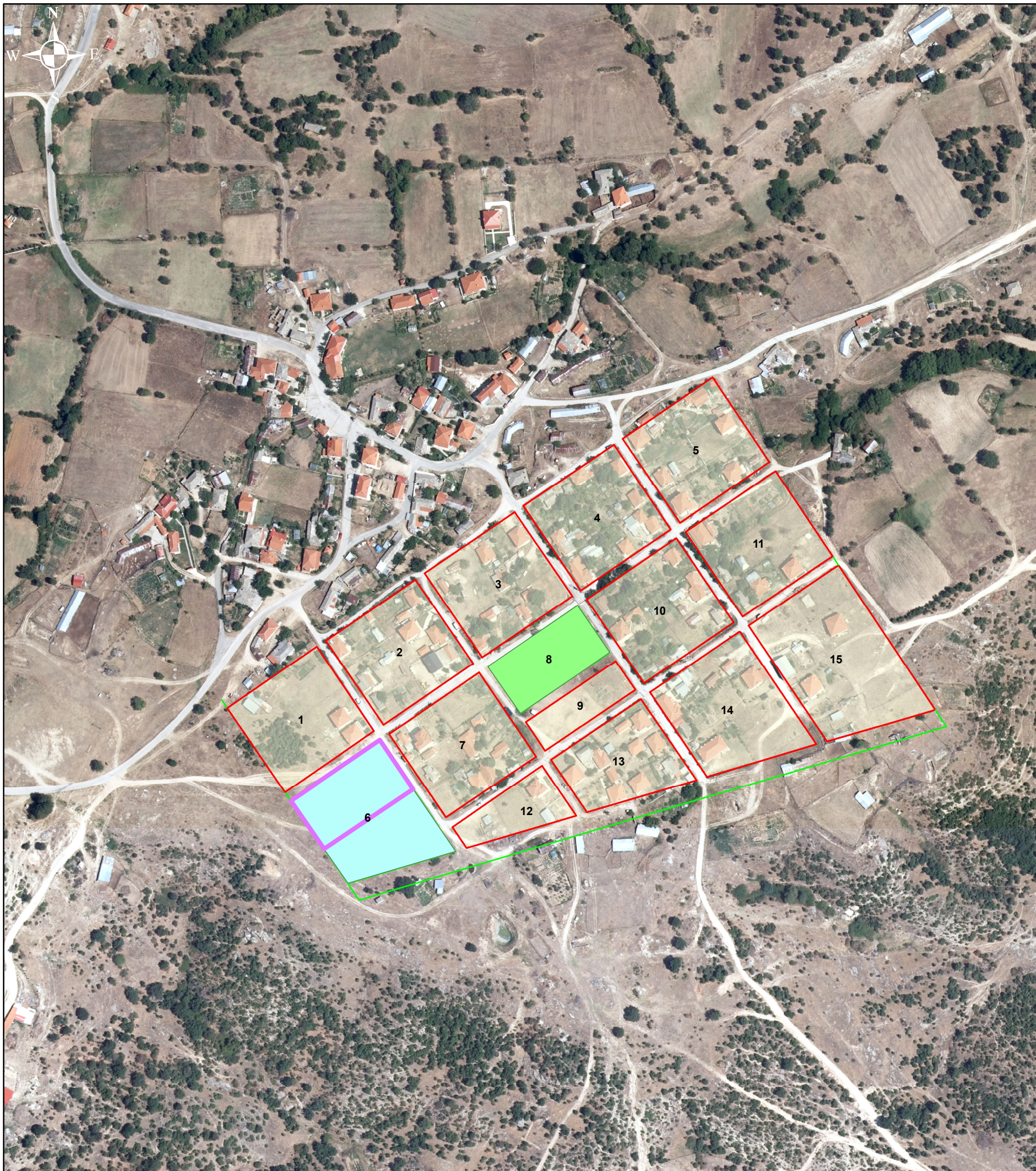
ΚΛΙΜΑΚΑ

1:4.000

ΘΕΣΗ:

Δ.Ε. ΟΡΦΕΑ
Εγκ. Ρυμ. Σχέδιο Μικρού Δέριου





ΥΠΟΜΝΗΜΑ

Ρυμοτομικό Σχέδιο

- 10 Οικοδομικά Τετράγωνα
- Οικοδομική Γραμμή
- Ρυμοτομική Γραμμή
- Ταυτόσημες Ρυμοτομική και Οικοδομική

Γενική Χρήση

- Κοινωφελείς Χώροι
- Κοινόχρηστοι Χώροι
- Κοινωφελείς & Κοινόχρηστοι Χώροι που δεν έχουν απαλλοτριωθεί

ΔΗΜΟΣ ΣΟΥΦΛΙΟΥ

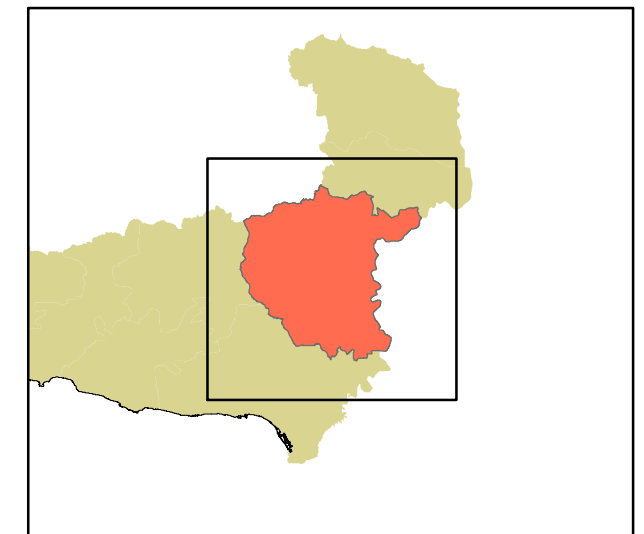
ΕΠΙΧΕΙΡΗΣΙΑΚΟ ΣΧΕΔΙΟ ΓΙΑ ΤΗΝ ΕΞΑΣΦΑΛΙΣΗ ΤΩΝ ΚΟΙΝΟΧΡΗΣΤΩΝ & ΚΟΙΝΩΦΕΛΩΝ ΧΩΡΩΝ (Ε.Σ.Ε.Κ.Κ.)


Αρ. Σχεδίου
B.1.2β5

ΚΟΙΝΟΧΡΗΣΤΟΙ & ΚΟΙΝΩΦΕΛΕΙΣ ΧΩΡΟΙ ΠΟΥ ΔΕΝ ΕΧΟΥΝ ΑΠΑΛΛΟΤΡΙΩΘΕΙ

ΚΛΙΜΑΚΑ
1:3.000

ΘΕΣΗ: **Δ.Ε. ΟΡΦΕΑ**
Εγκ. Ρυμ. Σχέδιο Ρούσσας





ΥΠΟΜΝΗΜΑ

Ρυμοτομικό Σχέδιο

- 25 Οικοδομικά Τετράγωνα
- Οικοδομική Γραμμή
- Ρυμοτομική Γραμμή
- Ταυτόσημες Ρυμοτομική και Οικοδομική

Γενική Χρήση

- Κοινοφελείς Χώροι
- Κοινόχρηστοι Χώροι
- Κοινοφελείς & Κοινόχρηστοι Χώροι που δεν έχουν απαλλοτριωθεί

ΔΗΜΟΣ ΣΟΥΦΛΙΟΥ

ΕΠΙΧΕΙΡΗΣΙΑΚΟ ΣΧΕΔΙΟ ΓΙΑ ΤΗΝ ΕΞΑΣΦΑΛΙΣΗ ΤΩΝ ΚΟΙΝΟΧΡΗΣΤΩΝ & ΚΟΙΝΩΦΕΛΩΝ ΧΩΡΩΝ (Ε.Σ.Ε.Κ.Κ.)

Αρ. Σχεδίου

B.1.2β6

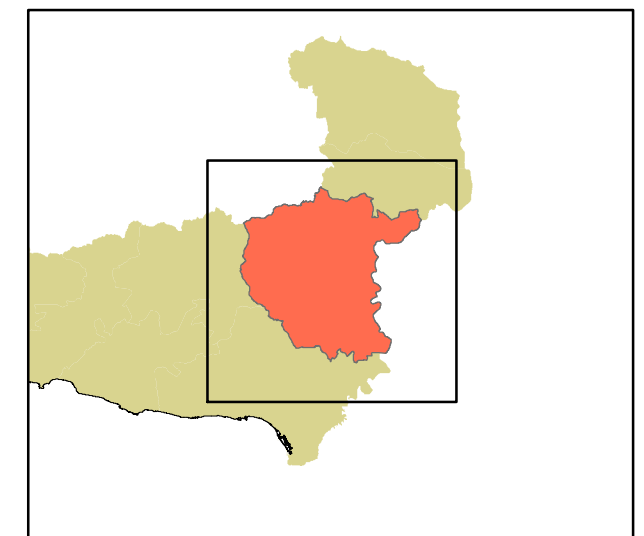
**ΚΟΙΝΟΧΡΗΣΤΟΙ & ΚΟΙΝΩΦΕΛΕΙΣ
ΧΩΡΟΙ ΠΟΥ ΔΕΝ ΕΧΟΥΝ ΑΠΑΛΛΟΤΡΙΩΘΕΙ**

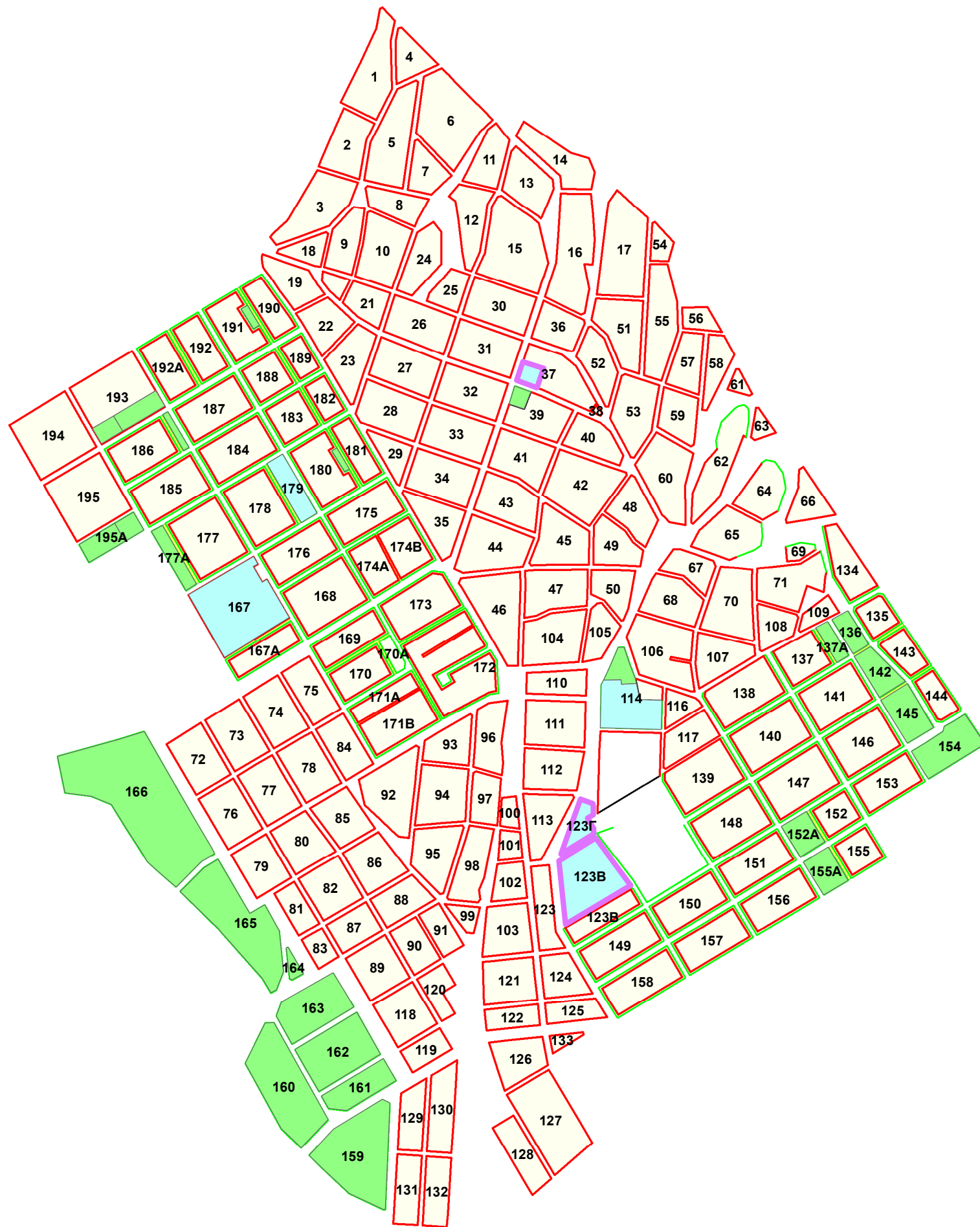
ΚΛΙΜΑΚΑ

1:4.000

ΘΕΣΗ:

**Δ.Ε. ΟΡΦΕΑ
Εγκ. Ρυμ. Σχέδιο Μεγάλου Δέριου**





ΥΠΟΜΝΗΜΑ

Ρυμοτομικό Σχέδιο

- 44 Οικοδομικά Τετράγωνα
- Οικοδομική Γραμμή
- Ρυμοτομική Γραμμή
- Ταυτόσημες Ρυμοτομική και Οικοδομική

Γενική Χρήση

- Κοινοφελείς Χώροι
- Κοινόχρηστοι Χώροι
- Κοινοφελείς & Κοινόχρηστοι Χώροι που δεν έχουν απαλλοτριωθεί

ΔΗΜΟΣ ΣΟΥΦΛΙΟΥ

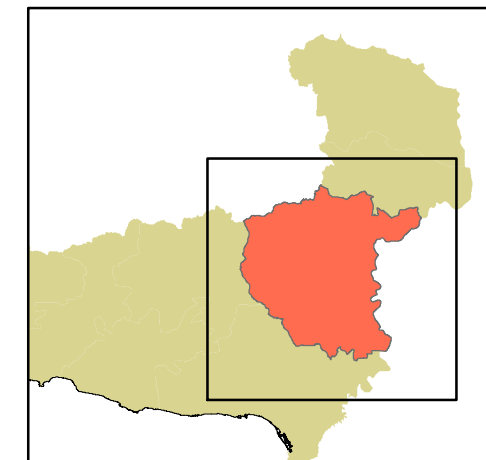
ΕΠΙΧΕΙΡΗΣΙΑΚΟ ΣΧΕΔΙΟ ΓΙΑ ΤΗΝ ΕΞΑΣΦΑΛΙΣΗ ΤΩΝ ΚΟΙΝΟΧΡΗΣΤΩΝ & ΚΟΙΝΩΦΕΛΩΝ ΧΩΡΩΝ (Ε.Σ.Ε.Κ.Κ.)

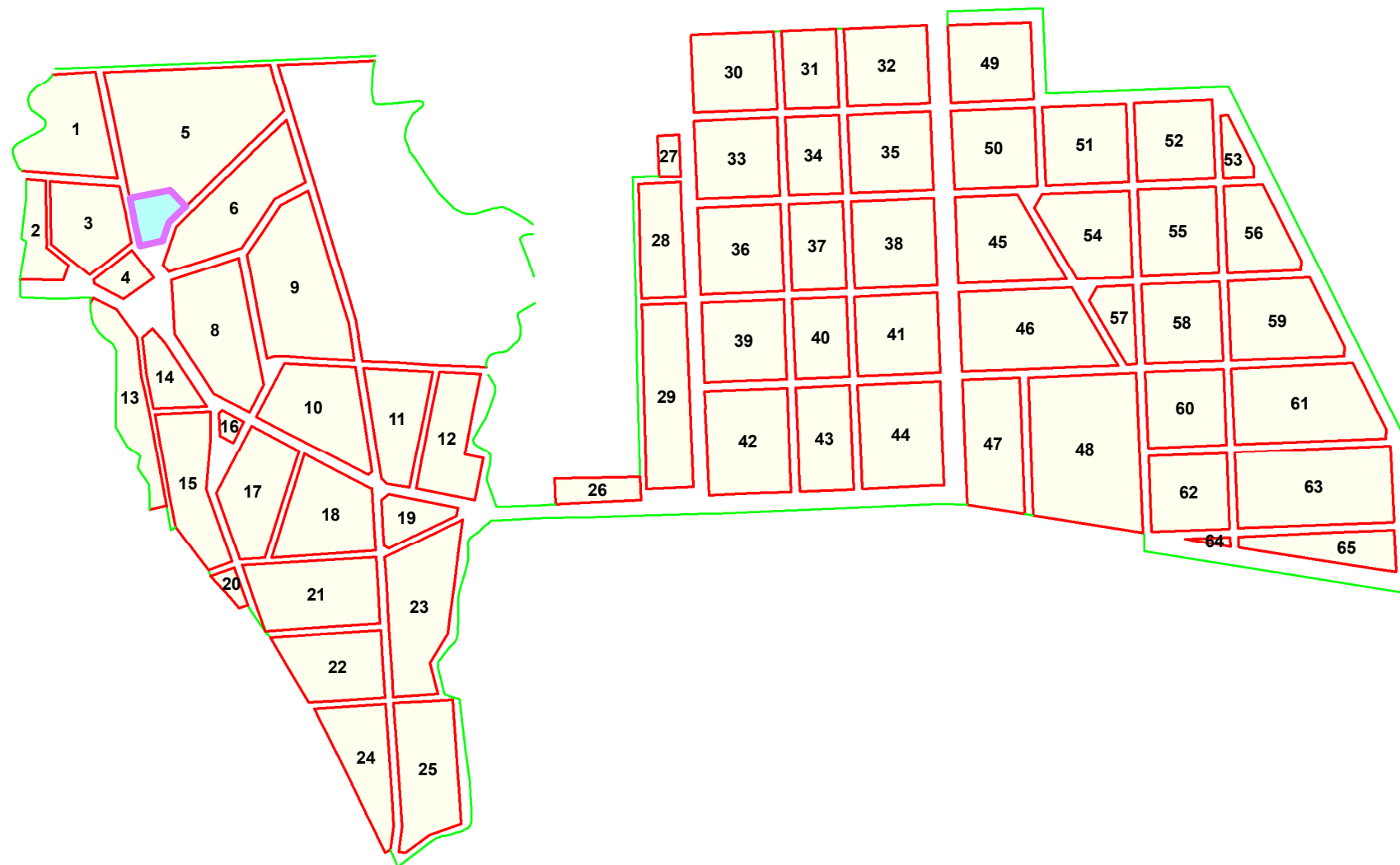
Αρ. Σχεδίου
B.1.2γ1

ΚΟΙΝΟΧΡΗΣΤΟΙ & ΚΟΙΝΩΦΕΛΕΙΣ ΧΩΡΟΙ ΠΟΥ ΔΕΝ ΕΧΟΥΝ ΑΠΑΛΛΟΤΡΙΩΘΕΙ

ΚΛΙΜΑΚΑ
1:8.000

ΘΕΣΗ:
Δ.Ε. ΤΥΧΕΡΟΥ
Εγκ. Ρυμ. Σχέδιο Τυχερού





ΥΠΟΜΝΗΜΑ

Ρυμοτομικό Σχέδιο

- 44 Οικοδομικά Τετράγωνα
- Οικοδομική Γραμμή
- Ρυμοτομική Γραμμή
- Ταυτόσημες Ρυμοτομική και Οικοδομική

Γενική Χρήση

- Κοινοφελείς Χώροι
- Κοινόχρηστοι Χώροι
- Κοινοφελείς & Κοινόχρηστοι Χώροι που δεν έχουν απαλλοτριωθεί

ΔΗΜΟΣ ΣΟΥΦΛΙΟΥ

ΕΠΙΧΕΙΡΗΣΙΑΚΟ ΣΧΕΔΙΟ ΓΙΑ ΤΗΝ ΕΞΑΣΦΑΛΙΣΗ ΤΩΝ ΚΟΙΝΟΧΡΗΣΤΩΝ & ΚΟΙΝΩΦΕΛΩΝ ΧΩΡΩΝ (Ε.Σ.Ε.Κ.Κ.)

Αρ. Σχεδίου

B.1.2γ2

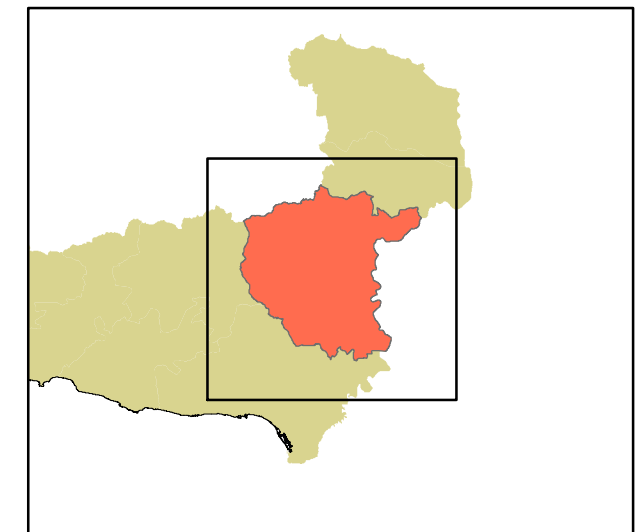
ΚΟΙΝΟΧΡΗΣΤΟΙ & ΚΟΙΝΩΦΕΛΕΙΣ ΧΩΡΟΙ ΠΟΥ ΔΕΝ ΕΧΟΥΝ ΑΠΑΛΛΟΤΡΙΩΘΕΙ

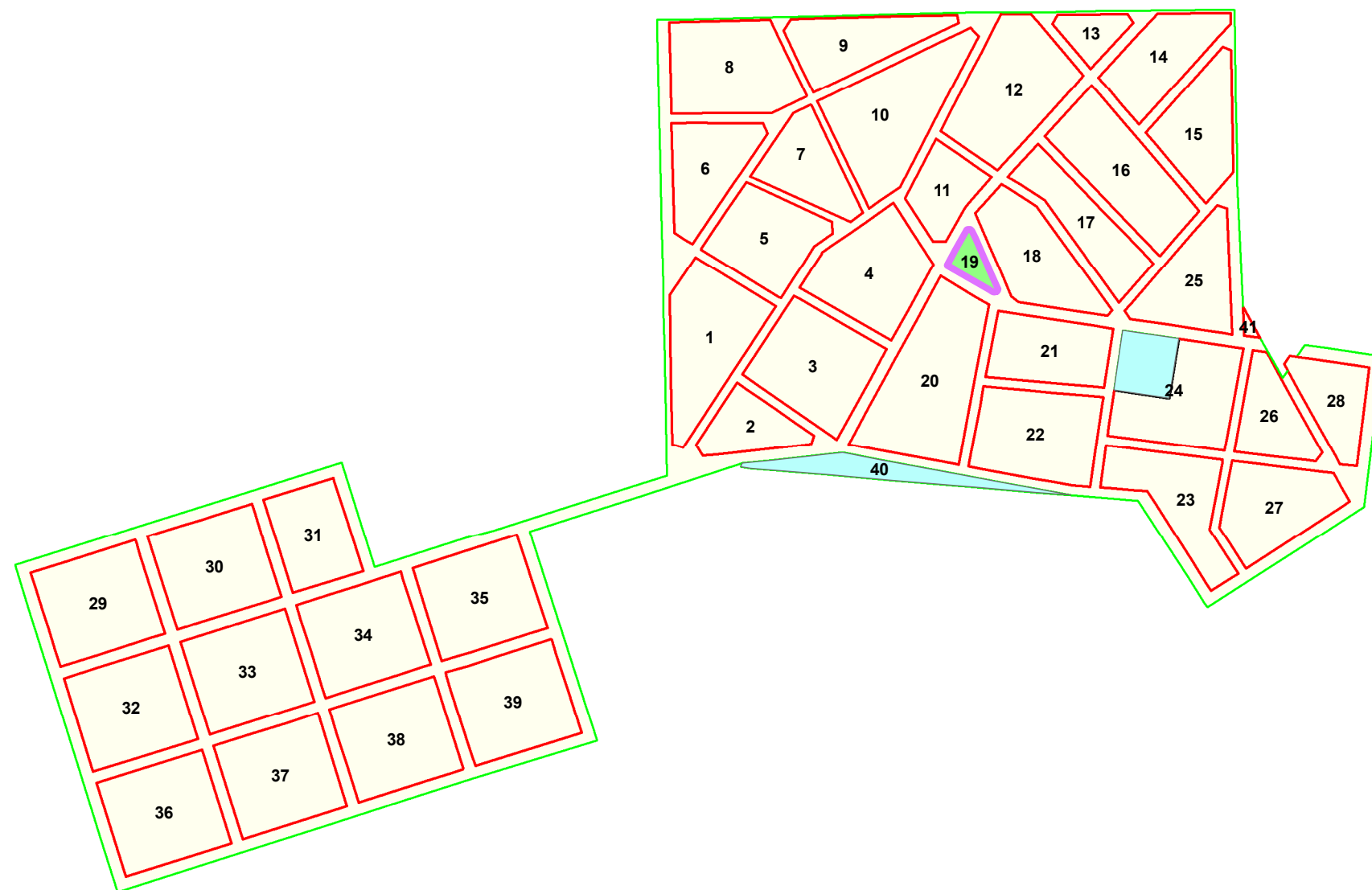
ΚΛΙΜΑΚΑ

1:6.000

ΘΕΣΗ:

Δ.Ε. ΤΥΧΕΡΟΥ
Εγκ. Ρυμ. Σχέδιο Προβατώνα





ΥΠΟΜΝΗΜΑ

Ρυμοτομικό Σχέδιο

- 19 Οικοδομικά Τετράγωνα
- Οικοδομική Γραμμή
- Ρυμοτομική Γραμμή
- Ταυτόσημες Ρυμοτομική και Οικοδομική

Γενική Χρήση

- Κοινοφελείς Χώροι
- Κοινόχρηστοι Χώροι
- Κοινοφελείς & Κοινόχρηστοι Χώροι που δεν έχουν απαλλοτριωθεί

ΔΗΜΟΣ ΣΟΥΦΛΙΟΥ

ΕΠΙΧΕΙΡΗΣΙΑΚΟ ΣΧΕΔΙΟ ΓΙΑ ΤΗΝ ΕΞΑΣΦΑΛΙΣΗ ΤΩΝ ΚΟΙΝΟΧΡΗΣΤΩΝ & ΚΟΙΝΩΦΕΛΩΝ ΧΩΡΩΝ (Ε.Σ.Ε.Κ.Κ.)

Αρ. Σχεδίου

B.1.2γ3

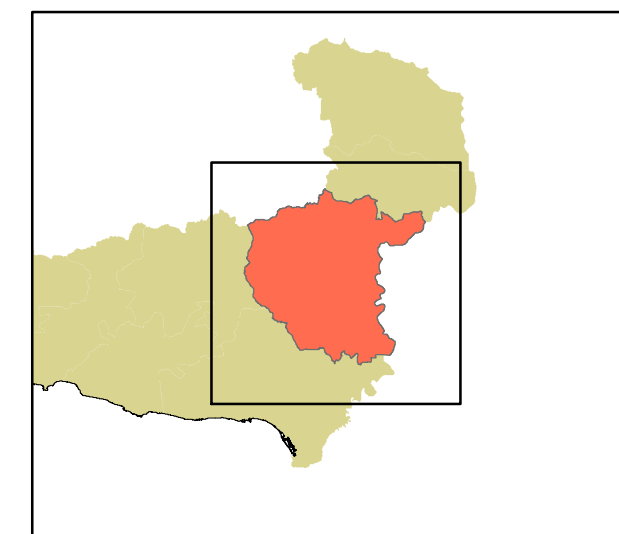
ΚΟΙΝΟΧΡΗΣΤΟΙ & ΚΟΙΝΩΦΕΛΕΙΣ ΧΩΡΟΙ ΠΟΥ ΔΕΝ ΕΧΟΥΝ ΑΠΑΛΛΟΤΡΙΩΘΕΙ

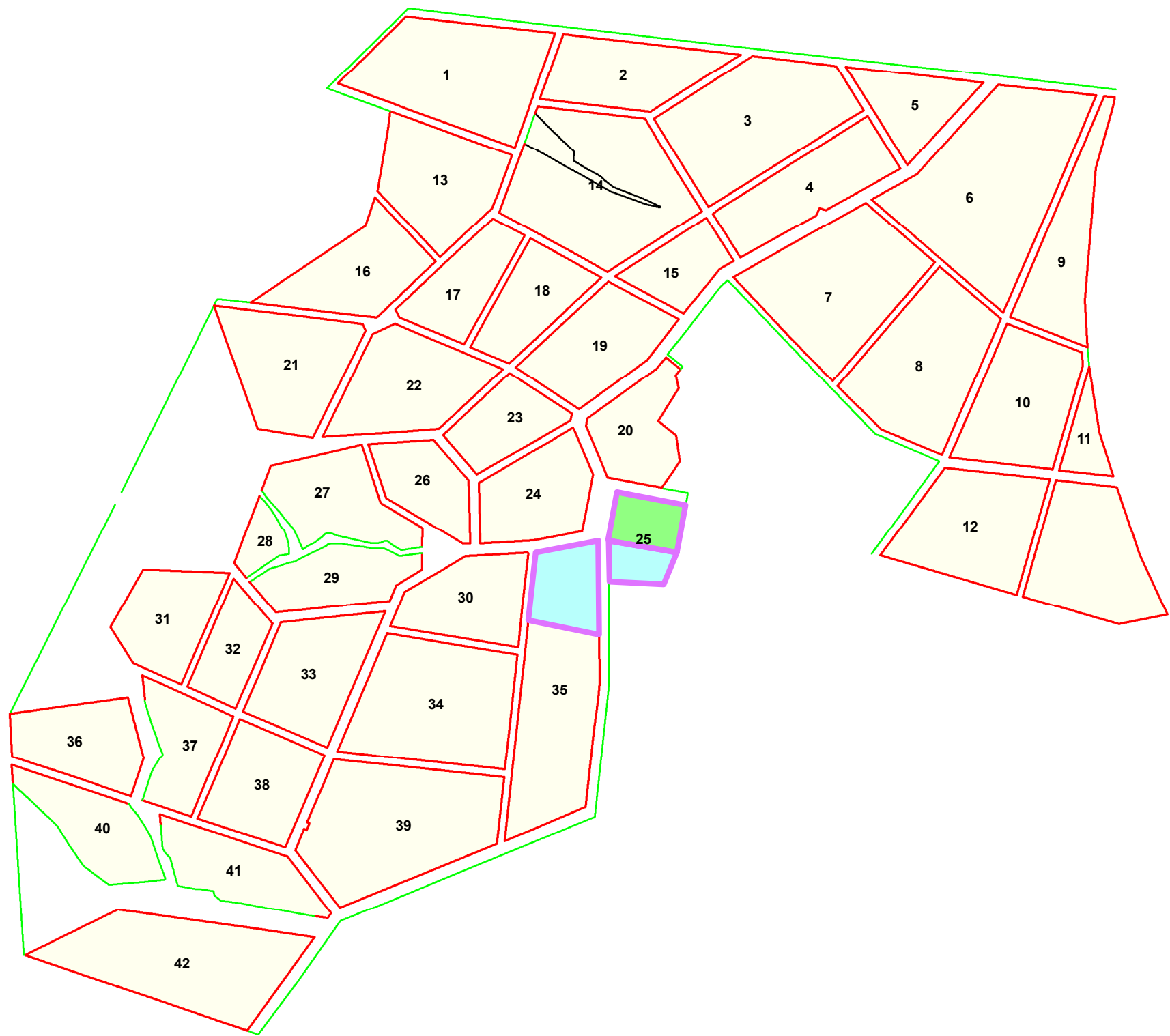
ΚΛΙΜΑΚΑ

1:5.000

ΘΕΣΗ:

Δ.Ε. ΤΥΧΕΡΟΥ
Εγκ. Ρυμ. Σχέδιο Θυμαριάς





ΥΠΟΜΝΗΜΑ

Ρυμοτομικό Σχέδιο

- 19 Οικοδομικά Τετράγωνα
- Οικοδομική Γραμμή
- Ρυμοτομική Γραμμή
- Ταυτόσημες Ρυμοτομική και Οικοδομική

Γενική Χρήση

- Κοινοφελείς Χώροι
- Κοινόχρηστοι Χώροι
- Κοινοφελείς & Κοινόχρηστοι Χώροι που δεν έχουν απαλλοτριωθεί

ΔΗΜΟΣ ΣΟΥΦΛΙΟΥ

ΕΠΙΧΕΙΡΗΣΙΑΚΟ ΣΧΕΔΙΟ ΓΙΑ ΤΗΝ ΕΞΑΣΦΑΛΙΣΗ ΤΩΝ ΚΟΙΝΟΧΡΗΣΤΩΝ & ΚΟΙΝΩΦΕΛΩΝ ΧΩΡΩΝ (Ε.Σ.Ε.Κ.Κ.)

Αρ. Σχεδίου

B.1.2γ5

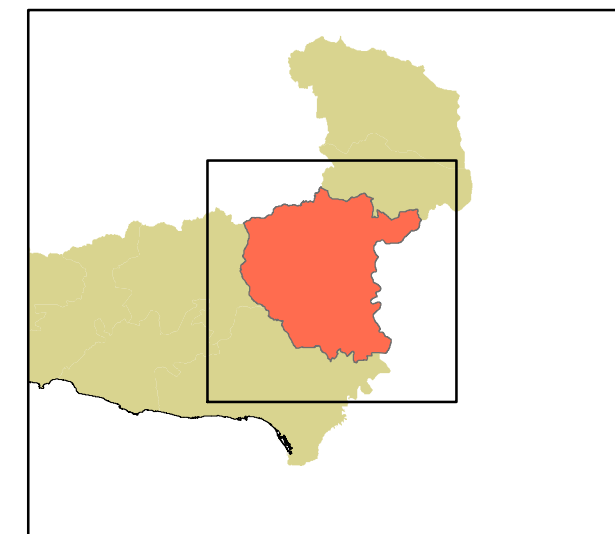
ΚΟΙΝΟΧΡΗΣΤΟΙ & ΚΟΙΝΩΦΕΛΕΙΣ ΧΩΡΟΙ ΠΟΥ ΔΕΝ ΕΧΟΥΝ ΑΠΑΛΛΟΤΡΙΩΘΕΙ

ΚΛΙΜΑΚΑ

1:4.000

ΘΕΣΗ:

Δ.Ε. ΤΥΧΕΡΟΥ
Εγκ. Ρυμ. Σχέδιο Φυλακτού



Β.1.2.α - ΚΟΙΝΟΧΡΗΣΤΟΙ ΚΑΙ ΚΟΙΝΩΦΕΛΕΙΣ ΧΩΡΟΙ Δ/Ε ΣΟΥΦΛΙΟΥ ΠΟΥ ΔΕΝ ΕΧΟΥΝ ΑΚΟΜΗ ΑΠΑΛΛΟΤΡΙΩΘΕΙ

A/A	Ο.Τ.	ΠΟΛΕΟΔΟΜΙΚΟΣ ΤΟΜΕΑΣ	ΠΟΛΕΟΔΟΜΙΚΗ ΕΝΟΤΗΤΑ	ΓΕΝΙΚΗ ΧΡΗΣΗ ΓΗΣ	ΕΙΔΙΚΗ ΧΡΗΣΗ ΓΗΣ	Φ.Ε.Κ. ΕΓΚΡΙΣΗΣ	ΕΜΒΑΔΟΝ (τ.μ.)	ΚΑΤΗΓΟΡΙΟΠΟΙΗΣΗ ΜΗ ΑΠΑΛΛΟΤΡΙΩΣΗΣ	ΗΜΕΡΟΜΗΝΙΑ ΣΥΜΒΑΝΤΟΣ	ΠΕΡΙΓΡΑΦΗ ΣΥΜΒΑΝΤΟΣ	ΙΕΡΑΡΧΗΣΗ	ΤΕΚΜΗΡΙΩΣΗ ΙΕΡΑΡΧΗΣΗΣ	ΠΛΗΘΟΣ ΕΠΙΒΟΛΩΝ	ΚΑΕΚ	ΙΔΙΟΚΤΗΣΙΑΚΟ ΚΑΘΕΣΤΩΣ
200	-	-1	Γιαννούλη	ΚΟΙΝΩΦΕΛΕΙΣ ΕΞΥΠΗΡΕΤΗΣΕΙΣ	ΚΤΗΡΙΑ ΚΟΙΝΩΝΙΚΗΣ ΠΡΟΝΟΙΑΣ_ ΒΡΕΦΟΝΗΠΙΑΚΟΣ ΣΤΑΘΜΟΣ	ΔΙΑΝΟΜΗ ΥΠΟΥΡΓΕΙΟΥ ΓΕΩΡΓΙΑΣ 1960_ΦΕΚ1030/Δ/27-08-1993	1067,17	3	28/08/2008	Πάνω από δεκαπέντε (15) έτη από την έγκριση του ρυμοτομικού σχεδίου, με το οποίο αυτή επιβλήθηκε το 1993	1	Ο χώρος ανήκει στο Ελλ. Δημόσιο, επομένως δεν τίθεται άμεσα ζήτημα άρσης απαλλοτρίωσης	0	110723304005	ΕΛΛΗΝΙΚΟ ΔΗΜΟΣΙΟ
201	-	-1	Γιαννούλη	ΚΟΙΝΩΦΕΛΕΙΣ ΕΞΥΠΗΡΕΤΗΣΕΙΣ	ΠΟΛΙΤΙΣΤΙΚΑ ΚΤΗΡΙΑ ΚΑΙ ΕΝ ΓΕΝΕΙ ΠΟΛΙΤΙΣΤΙΚΕΣ ΕΓΚΑΤΑΣΤΑΣΕΙΣ_ ΠΟΛΙΤΙΣΤΙΚΟ ΚΕΝΤΡΟ	ΔΙΑΝΟΜΗ ΥΠΟΥΡΓΕΙΟΥ ΓΕΩΡΓΙΑΣ 1960_ΦΕΚ1030/Δ/27-08-1993	1403,08	3	28/08/2008	Πάνω από δεκαπέντε (15) έτη από την έγκριση του ρυμοτομικού σχεδίου, με το οποίο αυτή επιβλήθηκε το 1993	1	Ο χώρος ανήκει στο Ελλ. Δημόσιο, επομένως δεν τίθεται άμεσα ζήτημα άρσης απαλλοτρίωσης	0	110723304007	ΕΛΛΗΝΙΚΟ ΔΗΜΟΣΙΟ
202	-	-1	Γιαννούλη	ΚΟΙΝΩΦΕΛΕΙΣ ΕΞΥΠΗΡΕΤΗΣΕΙΣ	ΚΤΗΡΙΑ ΠΕΡΙΘΑΛΨΗΣ_ΑΓΡΟΤΙΚΟ ΙΑΤΡΕΙΟ	ΔΙΑΝΟΜΗ ΥΠΟΥΡΓΕΙΟΥ ΓΕΩΡΓΙΑΣ 1960_ΦΕΚ1030/Δ/27-08-1993	740,43	3	28/08/2008	Πάνω από δεκαπέντε (15) έτη από την έγκριση του ρυμοτομικού σχεδίου, με το οποίο αυτή επιβλήθηκε το 1993	3	Υπάρχει κατεύθυνση από το ισχύον ΓΠΣ	0	110723301002	ΙΔΙΩΤΗΣ
203	-	-1	Γιαννούλη	ΕΛΕΥΘΕΡΟΙ ΧΩΡΟΙ - ΑΣΤΙΚΟ ΠΡΑΣΙΝΟ	ΕΛΕΥΘΕΡΟΙ ΚΟΙΝΟΧΡΗΣΤΟΙ ΧΩΡΟΙ	ΔΙΑΝΟΜΗ ΥΠΟΥΡΓΕΙΟΥ ΓΕΩΡΓΙΑΣ 1960_ΦΕΚ1030/Δ/27-08-1993	400,45	3	28/08/2008	Πάνω από δεκαπέντε (15) έτη από την έγκριση του ρυμοτομικού σχεδίου, με το οποίο αυτή επιβλήθηκε το 1993	1	Ο χώρος ανήκει στο Ελλ. Δημόσιο, επομένως δεν τίθεται άμεσα ζήτημα άρσης απαλλοτρίωσης	0	110723301001_110723301004	ΕΛΛΗΝΙΚΟ ΔΗΜΟΣΙΟ
204	-	-1	Γιαννούλη	ΕΛΕΥΘΕΡΟΙ ΧΩΡΟΙ - ΑΣΤΙΚΟ ΠΡΑΣΙΝΟ	ΕΛΕΥΘΕΡΟΙ ΚΟΙΝΟΧΡΗΣΤΟΙ ΧΩΡΟΙ	ΔΙΑΝΟΜΗ ΥΠΟΥΡΓΕΙΟΥ ΓΕΩΡΓΙΑΣ 1960_ΦΕΚ1030/Δ/27-08-1993	465,49	3	28/08/2008	Πάνω από δεκαπέντε (15) έτη από την έγκριση του ρυμοτομικού σχεδίου, με το οποίο αυτή επιβλήθηκε το 1993	1	Ο χώρος ανήκει στο Ελλ. Δημόσιο, επομένως δεν τίθεται άμεσα ζήτημα άρσης απαλλοτρίωσης	0	110723301001	ΕΛΛΗΝΙΚΟ ΔΗΜΟΣΙΟ
206	-	-1	Γιαννούλη	ΚΟΙΝΩΦΕΛΕΙΣ ΕΞΥΠΗΡΕΤΗΣΕΙΣ	ΚΤΗΡΙΑ ΠΡΩΤΟΒΑΘΜΙΑΣ ΕΚΠΑΙΔΕΥΣΗΣ_ΓΥΜΝΑΣΙΟ ΛΥΚΕΙΟ	ΔΙΑΝΟΜΗ ΥΠΟΥΡΓΕΙΟΥ ΓΕΩΡΓΙΑΣ 1960_ΦΕΚ1030/Δ/27-08-1993	2919,42	3	28/08/2008	Πάνω από δεκαπέντε (15) έτη από την έγκριση του ρυμοτομικού σχεδίου, με το οποίο αυτή επιβλήθηκε το 1993	1	Ο χώρος ανήκει στον Δήμο και στο Ελλ. Δημόσιο, επομένως δεν τίθεται άμεσα ζήτημα άρσης απαλλοτρίωσης	0	11072ΕΚ00085_110722209062_110723305001_110723305002	ΔΗΜΟΣ_ΕΛΛΗΝΙΚΟ ΔΗΜΟΣΙΟ
207	-	-1	Γιαννούλη	ΕΛΕΥΘΕΡΟΙ ΧΩΡΟΙ - ΑΣΤΙΚΟ ΠΡΑΣΙΝΟ	ΕΛΕΥΘΕΡΟΙ ΚΟΙΝΟΧΡΗΣΤΟΙ ΧΩΡΟΙ	ΔΙΑΝΟΜΗ ΥΠΟΥΡΓΕΙΟΥ ΓΕΩΡΓΙΑΣ 1960_ΦΕΚ1030/Δ/27-08-1993	1540,08	3	28/08/2008	Πάνω από δεκαπέντε (15) έτη από την έγκριση του ρυμοτομικού σχεδίου, με το οποίο αυτή επιβλήθηκε το 1993	3	Υπάρχει κατεύθυνση από το ισχύον ΓΠΣ	0	110723305006_110723305005	ΕΛΛΗΝΙΚΟ ΔΗΜΟΣΙΟ_ΙΔΙΩΤΗΣ
210	-	-1	Γιαννούλη	ΚΟΙΝΩΦΕΛΕΙΣ ΕΞΥΠΗΡΕΤΗΣΕΙΣ	ΚΤΗΡΙΑ ΚΟΙΝΩΝΙΚΗΣ ΠΡΟΝΟΙΑΣ_ ΠΑΙΔΙΚΟΣ ΣΤΑΘΜΟΣ	ΔΙΑΝΟΜΗ ΥΠΟΥΡΓΕΙΟΥ ΓΕΩΡΓΙΑΣ 1960_ΦΕΚ1030/Δ/27-08-1993	1306,06	3	28/08/2008	Πάνω από δεκαπέντε (15) έτη από την έγκριση του ρυμοτομικού σχεδίου, με το οποίο αυτή επιβλήθηκε το 1993	1	Ο χώρος ανήκει στο Ελλ. Δημόσιο, επομένως δεν τίθεται άμεσα ζήτημα άρσης απαλλοτρίωσης	0	110723320009	ΕΛΛΗΝΙΚΟ ΔΗΜΟΣΙΟ
211	-	-1	Γιαννούλη	ΕΛΕΥΘΕΡΟΙ ΧΩΡΟΙ - ΑΣΤΙΚΟ ΠΡΑΣΙΝΟ	ΕΛΕΥΘΕΡΟΙ ΚΟΙΝΟΧΡΗΣΤΟΙ ΧΩΡΟΙ	ΔΙΑΝΟΜΗ ΥΠΟΥΡΓΕΙΟΥ ΓΕΩΡΓΙΑΣ 1960_ΦΕΚ1030/Δ/27-08-1993	1532,53	3	28/08/2008	Πάνω από δεκαπέντε (15) έτη από την έγκριση του ρυμοτομικού σχεδίου, με το οποίο αυτή επιβλήθηκε το 1993	1	Ο χώρος ανήκει στο Ελλ. Δημόσιο, επομένως δεν τίθεται άμεσα ζήτημα άρσης απαλλοτρίωσης	0	11072ΕΚ00555	ΕΛΛΗΝΙΚΟ ΔΗΜΟΣΙΟ
212	-	-1	Γιαννούλη	ΕΛΕΥΘΕΡΟΙ ΧΩΡΟΙ - ΑΣΤΙΚΟ ΠΡΑΣΙΝΟ	ΕΛΕΥΘΕΡΟΙ ΚΟΙΝΟΧΡΗΣΤΟΙ ΧΩΡΟΙ	ΔΙΑΝΟΜΗ ΥΠΟΥΡΓΕΙΟΥ ΓΕΩΡΓΙΑΣ 1960_ΦΕΚ1030/Δ/27-08-1993	815,23	3	28/08/2008	Πάνω από δεκαπέντε (15) έτη από την έγκριση του ρυμοτομικού σχεδίου, με το οποίο αυτή επιβλήθηκε το 1993	1	Ο χώρος ανήκει στο Ελλ. Δημόσιο, επομένως δεν τίθεται άμεσα ζήτημα άρσης απαλλοτρίωσης	0	11072ΕΚ00555_110723320009	ΕΛΛΗΝΙΚΟ ΔΗΜΟΣΙΟ
215	-	-1	Γιαννούλη	ΚΟΙΝΩΦΕΛΕΙΣ ΕΞΥΠΗΡΕΤΗΣΕΙΣ	ΚΤΗΡΙΑ ΠΡΩΤΟΒΑΘΜΙΑΣ ΕΚΠΑΙΔΕΥΣΗΣ_ΝΗΠΙΑΓΩΓΕΙΟ	ΔΙΑΝΟΜΗ ΥΠΟΥΡΓΕΙΟΥ ΓΕΩΡΓΙΑΣ 1960_ΦΕΚ1030/Δ/27-08-1993	831,49	3	28/08/2008	Πάνω από δεκαπέντε (15) έτη από την έγκριση του ρυμοτομικού σχεδίου, με το οποίο αυτή επιβλήθηκε το 1993	1	Ο χώρος ανήκει στο Ελλ. Δημόσιο, επομένως δεν τίθεται άμεσα ζήτημα άρσης απαλλοτρίωσης	0	110723313004	ΕΛΛΗΝΙΚΟ ΔΗΜΟΣΙΟ

Β.1.2.β - ΚΟΙΝΟΧΡΗΣΤΟΙ ΚΑΙ ΚΟΙΝΩΦΕΛΕΙΣ ΧΩΡΟΙ Δ/Ε ΟΡΦΕΑ ΠΟΥ ΔΕΝ ΕΧΟΥΝ ΑΚΟΜΗ ΑΠΑΛΛΟΤΡΙΩΘΕΙ

A/A	Ο.Τ.	ΠΟΛΕΟΔΟΜΙΚΟΣ ΤΟΜΕΑΣ	ΠΟΛΕΟΔΟΜΙΚΗ ΕΝΟΤΗΤΑ	ΓΕΝΙΚΗ ΧΡΗΣΗ ΓΗΣ	ΕΙΔΙΚΗ ΧΡΗΣΗ ΓΗΣ	Φ.Ε.Κ. ΕΓΚΡΙΣΗΣ	ΕΜΒΑΔΟΝ (τ.μ.)	ΚΑΤΗΓΟΡΙΟΠΟΙΗΣΗ ΜΗ ΑΠΑΛΛΟΤΡΙΩΣΗΣ	ΗΜΕΡΟΜΗΝΙΑ ΣΥΜΒΑΝΤΟΣ	ΠΕΡΙΓΡΑΦΗ ΣΥΜΒΑΝΤΟΣ	ΙΕΡΑΡΧΗΣΗ	ΤΕΚΜΗΡΙΩΣΗ ΙΕΡΑΡΧΗΣΗΣ	ΠΛΗΘΟΣ ΕΠΙΒΟΛΩΝ	ΚΑΕΚ	ΙΔΙΟΚΤΗΣΙΑΚΟ ΚΑΘΕΣΤΩΣ
1	39	-1	Μεγάλο Δέρειο	ΕΛΕΥΘΕΡΟΙ ΧΩΡΟΙ - ΑΣΤΙΚΟ ΠΡΑΣΙΝΟ	ΕΛΕΥΘΕΡΟΙ ΚΟΙΝΟΧΡΗΣΤΟΙ ΧΩΡΟΙ	ΔΙΑΝΟΜΗ ΥΠΟΥΡΓΕΙΟΥ ΓΕΩΡΓΙΑΣ 1959_ΦΕΚ203/Α/29-11-1962	1360,10	3	30/11/1977	Πάνω από δεκαπέντε (15) έτη από την έγκριση του ρυμοτομικού σχεδίου, με το οποίο αυτή επιβλήθηκε το 1962	2	Ο χώρος ανήκει στο Ελληνικό Δημόσιο και δεν τίθεται ζήτημα άμεσης άρσης απαλλοτρίωσης	0	110491920001	ΕΛΛΗΝΙΚΟ ΔΗΜΟΣΙΟ
2	36	-1	Μεγάλο Δέρειο	ΚΟΙΝΩΦΕΛΕΙΣ ΕΞΥΠΗΡΕΤΗΣΕΙΣ	ΧΩΡΟΙ ΣΥΝΑΘΡΟΙΣΗΣ ΚΟΙΝΟΥ_ΙΕΡΟΣ ΝΑΟΣ	ΔΙΑΝΟΜΗ ΥΠΟΥΡΓΕΙΟΥ ΓΕΩΡΓΙΑΣ 1959_ΦΕΚ203/Α/29-11-1962	2245,08	3	30/11/1977	Πάνω από δεκαπέντε (15) έτη από την έγκριση του ρυμοτομικού σχεδίου, με το οποίο αυτή επιβλήθηκε το 1962	2	Ο χώρος ανήκει στο Ελληνικό Δημόσιο και δεν τίθεται ζήτημα άμεσης άρσης απαλλοτρίωσης	0	110491936006	ΕΛΛΗΝΙΚΟ ΔΗΜΟΣΙΟ
5	17	-1	Πρωτοκκλήσι	ΚΟΙΝΩΦΕΛΕΙΣ ΕΞΥΠΗΡΕΤΗΣΕΙΣ	ΧΩΡΟΙ ΣΥΝΑΘΡΟΙΣΗΣ ΚΟΙΝΟΥ_ΙΕΡΟΣ ΝΑΟΣ	ΔΙΑΝΟΜΗ ΥΠΟΥΡΓΕΙΟΥ ΓΕΩΡΓΙΑΣ 1962_ΑΝΑΘΕΩΡΗΣΗ 1974	725,29	3	31/12/1989	Πάνω από δεκαπέντε (15) έτη από την έγκριση του ρυμοτομικού σχεδίου, με το οποίο αυτή επιβλήθηκε το 1974	1	Ο χώρος ανήκει σε Ιερό Ναό και δεν τίθεται ζήτημα άρσης απαλλοτρίωσης	0	110651516001	ΙΕΡΟΣ ΝΑΟΣ
6	40	-1	Κυριακή	ΚΟΙΝΩΦΕΛΕΙΣ ΕΞΥΠΗΡΕΤΗΣΕΙΣ	ΧΩΡΟΙ ΣΥΝΑΘΡΟΙΣΗΣ ΚΟΙΝΟΥ_ΙΕΡΟΣ ΝΑΟΣ	ΔΙΑΝΟΜΗ ΥΠΟΥΡΓΕΙΟΥ ΓΕΩΡΓΙΑΣ 1961_ΑΝΑΘΕΩΡΗΣΗ 1964	1539,64	3	31/12/1979	Πάνω από δεκαπέντε (15) έτη από την έγκριση του ρυμοτομικού σχεδίου, με το οποίο αυτή επιβλήθηκε το 1964	1	Ο χώρος ανήκει σε Ιερό Ναό και δεν τίθεται ζήτημα άρσης απαλλοτρίωσης	0	110341014001	ΙΕΡΟΣ ΝΑΟΣ
8	6	-1	Ρούσσα	ΚΟΙΝΩΦΕΛΕΙΣ ΕΞΥΠΗΡΕΤΗΣΕΙΣ	ΧΩΡΟΙ ΣΥΝΑΘΡΟΙΣΗΣ ΚΟΙΝΟΥ_ΙΕΡΟΣ ΝΑΟΣ	ΔΙΑΝΟΜΗ ΥΠΟΥΡΓΕΙΟΥ ΓΕΩΡΓΙΑΣ 1960	3408,49	3	31/12/1975	Πάνω από δεκαπέντε (15) έτη από την έγκριση του ρυμοτομικού σχεδίου, με το οποίο αυτή επιβλήθηκε το 1960	1	Ο χώρος ανήκει σε Ιερό Ναό και δεν τίθεται ζήτημα άρσης απαλλοτρίωσης	0	110494201002	ΙΕΡΟΣ ΝΑΟΣ
11	9	-1	Μικρό Δέρειο	ΚΟΙΝΩΦΕΛΕΙΣ ΕΞΥΠΗΡΕΤΗΣΕΙΣ	ΧΩΡΟΙ ΣΥΝΑΘΡΟΙΣΗΣ ΚΟΙΝΟΥ_ΙΕΡΟΣ ΝΑΟΣ	ΔΙΑΝΟΜΗ ΥΠΟΥΡΓΕΙΟΥ ΓΕΩΡΓΙΑΣ 1959	1714,88	3	21/12/1974	Πάνω από δεκαπέντε (15) έτη από την έγκριση του ρυμοτομικού σχεδίου, με το οποίο αυτή επιβλήθηκε το 1959	1	Ο χώρος ανήκει σε Ιερό Ναό και δεν τίθεται ζήτημα άρσης απαλλοτρίωσης	0	110495436001	ΙΕΡΟΣ ΝΑΟΣ
14	40	-1	Μαυροκκλήσι	ΕΛΕΥΘΕΡΟΙ ΧΩΡΟΙ - ΑΣΤΙΚΟ ΠΡΑΣΙΝΟ	ΕΛΕΥΘΕΡΟΙ ΚΟΙΝΟΧΡΗΣΤΟΙ ΧΩΡΟΙ	ΔΙΑΝΟΜΗ ΥΠΟΥΡΓΕΙΟΥ ΓΕΩΡΓΙΑΣ 1960	3393,88	3	31/12/1975	Πάνω από δεκαπέντε (15) έτη από την έγκριση του ρυμοτομικού σχεδίου, με το οποίο αυτή επιβλήθηκε το 1960	2	Ο χώρος ανήκει στο Ελληνικό Δημόσιο και δεν τίθεται ζήτημα άμεσης άρσης απαλλοτρίωσης	0	110461427001	ΕΛΛΗΝΙΚΟ ΔΗΜΟΣΙΟ
16	-	-1	Μαυροκκλήσι	ΚΟΙΝΩΦΕΛΕΙΣ ΕΞΥΠΗΡΕΤΗΣΕΙΣ	ΧΩΡΟΙ ΣΥΝΑΘΡΟΙΣΗΣ ΚΟΙΝΟΥ_ΙΕΡΟΣ ΝΑΟΣ	ΔΙΑΝΟΜΗ ΥΠΟΥΡΓΕΙΟΥ ΓΕΩΡΓΙΑΣ 1960	1386,96	3	31/12/1975	Πάνω από δεκαπέντε (15) έτη από την έγκριση του ρυμοτομικού σχεδίου, με το οποίο αυτή επιβλήθηκε το 1960	1	Ο χώρος ανήκει σε Ιερό Ναό και δεν τίθεται ζήτημα άρσης απαλλοτρίωσης	0	110461447003	ΙΕΡΟΣ ΝΑΟΣ

Β.1.2.γ - ΚΟΙΝΟΧΡΗΣΤΟΙ ΚΑΙ ΚΟΙΝΩΦΕΛΕΙΣ ΧΩΡΟΙ Δ/Ε ΤΥΧΕΡΟΥ ΠΟΥ ΔΕΝ ΕΧΟΥΝ ΑΚΟΜΗ ΑΠΑΛΛΟΤΡΙΩΘΕΙ

Α/Α	Ο.Τ.	ΠΟΛΕΟΔΟΜΙΚΟΣ ΤΟΜΕΑΣ	ΠΟΛΕΟΔΟΜΙΚΗ ΕΝΟΤΗΤΑ	ΓΕΝΙΚΗ ΧΡΗΣΗ ΓΗΣ	ΕΙΔΙΚΗ ΧΡΗΣΗ ΓΗΣ	Φ.Ε.Κ. ΕΓΚΡΙΣΗΣ	ΕΜΒΑΔΟΝ (τ.μ.)	ΚΑΤΗΓΟΡΙΟΠΟΙΗΣΗ ΜΗ ΑΠΑΛΛΟΤΡΙΩΣΗΣ	ΗΜΕΡΟΜΗΝΙΑ ΣΥΜΒΑΝΤΟΣ	ΠΕΡΙΓΡΑΦΗ ΣΥΜΒΑΝΤΟΣ	ΙΕΡΑΡΧΗΣΗ	ΤΕΚΜΗΡΙΩΣΗ ΙΕΡΑΡΧΗΣΗΣ	ΠΛΗΘΟΣ ΕΠΙΒΟΛΩΝ	ΚΑΕΚ	ΙΔΙΟΚΤΗΣΙΑΚΟ ΚΑΘΕΣΤΩΣ
6	19	-1	Θυμαριά	ΕΛΕΥΘΕΡΟΙ ΧΩΡΟΙ - ΑΣΤΙΚΟ ΠΡΑΣΙΝΟ	ΕΛΕΥΘΕΡΟΙ ΚΟΙΝΟΧΡΗΣΤΟΙ ΧΩΡΟΙ	ΔΙΑΝΟΜΗ ΥΠΟΥΡΓΕΙΟΥ ΓΕΩΡΓΙΑΣ 1961	961,71	3	31/12/1976	Πάνω από δεκαπέντε (15) έτη από την έγκριση του ρυμοτομικού σχεδίου, με το οποίο αυτή επιβλήθηκε το 1961	1	Ο χώρος ανήκει στο Ελληνικό Δημόσιο και δεν τίθεται ζήτημα άμεσης άρσης απαλλοτρίωσης	0	110640928001	ΕΛΛΗΝΙΚΟ ΔΗΜΟΣΙΟ
22	5	-1	Προβατιώνας	ΚΟΙΝΩΦΕΛΕΙΣ ΕΞΥΠΗΡΕΤΗΣΕΙΣ	ΧΩΡΟΙ ΣΥΝΑΘΡΟΙΣΗΣ ΚΟΙΝΟΥ_ΙΕΡΟΣ ΝΑΟΣ	ΔΙΑΝΟΜΗ ΥΠΟΥΡΓΕΙΟΥ ΓΕΩΡΓΙΑΣ 1959_ΦΕΚ203/Α/29-11-1962	1776,43	3	30/11/1977	Πάνω από δεκαπέντε (15) έτη από την έγκριση του ρυμοτομικού σχεδίου, με το οποίο αυτή επιβλήθηκε το 1962	1	Ο χώρος ανήκει σε Ιερό Ναό και δεν τίθεται ζήτημα άρσης απαλλοτρίωσης	0	110642027001	ΙΕΡΟΣ ΝΑΟΣ
32	37	-1	Τυχερό	ΚΟΙΝΩΦΕΛΕΙΣ ΕΞΥΠΗΡΕΤΗΣΕΙΣ	ΧΩΡΟΙ ΣΥΝΑΘΡΟΙΣΗΣ ΚΟΙΝΟΥ_ΙΕΡΟΣ ΝΑΟΣ	ΔΙΑΝΟΜΗ ΥΠΟΥΡΓΕΙΟΥ ΓΕΩΡΓΙΑΣ 1960	1161,03	3	31/12/1975	Πάνω από δεκαπέντε (15) έτη από την έγκριση του ρυμοτομικού σχεδίου, με το οποίο αυτή επιβλήθηκε το 1960	1	Ο χώρος ανήκει σε Ιερό Ναό και δεν τίθεται ζήτημα άρσης απαλλοτρίωσης	0	110771723004	ΙΕΡΟΣ ΝΑΟΣ
34	25	-1	Φυλακτόν	ΚΟΙΝΩΦΕΛΕΙΣ ΕΞΥΠΗΡΕΤΗΣΕΙΣ	ΧΩΡΟΙ ΣΥΝΑΘΡΟΙΣΗΣ ΚΟΙΝΟΥ_ΙΕΡΟΣ ΝΑΟΣ	ΔΙΑΝΟΜΗ ΥΠΟΥΡΓΕΙΟΥ ΓΕΩΡΓΙΑΣ 1939	1372,33	3	31/12/1954	Πάνω από δεκαπέντε (15) έτη από την έγκριση του ρυμοτομικού σχεδίου, με το οποίο αυτή επιβλήθηκε το 1939	1	Ο χώρος ανήκει σε Ιερό Ναό και δεν τίθεται ζήτημα άρσης απαλλοτρίωσης	0	110773209022	ΙΕΡΟΣ ΝΑΟΣ
35	35	-1	Φυλακτόν	ΚΟΙΝΩΦΕΛΕΙΣ ΕΞΥΠΗΡΕΤΗΣΕΙΣ	ΚΤΗΡΙΑ ΠΡΩΤΟΒΑΘΜΙΑΣ ΕΚΠΑΙΔΕΥΣΗΣ_ΔΗΜΟΤΙΚΟ	ΔΙΑΝΟΜΗ ΥΠΟΥΡΓΕΙΟΥ ΓΕΩΡΓΙΑΣ 1939	3237,51	3	31/12/1954	Πάνω από δεκαπέντε (15) έτη από την έγκριση του ρυμοτομικού σχεδίου, με το οποίο αυτή επιβλήθηκε το 1939	1	Ο χώρος ανήκει στο Ελληνικό Δημόσιο και δεν τίθεται ζήτημα άμεσης άρσης απαλλοτρίωσης	0	110773213007	ΕΛΛΗΝΙΚΟ ΔΗΜΟΣΙΟ
36	25	-1	Φυλακτόν	ΕΛΕΥΘΕΡΟΙ ΧΩΡΟΙ - ΑΣΤΙΚΟ ΠΡΑΣΙΝΟ	ΕΛΕΥΘΕΡΟΙ ΚΟΙΝΟΧΡΗΣΤΟΙ ΧΩΡΟΙ	ΔΙΑΝΟΜΗ ΥΠΟΥΡΓΕΙΟΥ ΓΕΩΡΓΙΑΣ 1939	2037,09	3	31/12/1954	Πάνω από δεκαπέντε (15) έτη από την έγκριση του ρυμοτομικού σχεδίου, με το οποίο αυτή επιβλήθηκε το 1939	1	Ο χώρος ανήκει στο Ελληνικό Δημόσιο και δεν τίθεται ζήτημα άμεσης άρσης απαλλοτρίωσης	0	110773209024	ΕΛΛΗΝΙΚΟ ΔΗΜΟΣΙΟ
41	-	-1	Τυχερό	ΚΟΙΝΩΦΕΛΕΙΣ ΕΞΥΠΗΡΕΤΗΣΕΙΣ	ΧΩΡΟΣ ΑΓΡΟΤΙΚΩΝ ΑΠΟΘΗΚΩΝ	ΔΙΑΝΟΜΗ ΥΠΟΥΡΓΕΙΟΥ ΓΕΩΡΓΙΑΣ 1960_ΦΕΚ120/Δ/09-02-1996	2260,32	3	10/02/2011	Πάνω από δεκαπέντε (15) έτη από την έγκριση του ρυμοτομικού σχεδίου, με το οποίο αυτή επιβλήθηκε το 1996	3	Έχει ενταχθεί στο Οικονομικό Πρόγραμμα του Δήμου και επιπλέον θα στηριχθεί στην χρηματοδότηση του Πράσινου Ταμείου	0	110771413001	ΙΔΙΩΤΗΣ_ ΤΡΑΠΕΖΑ EUROBANK ERGASIAS A.E.
42	-	-1	Τυχερό	ΚΟΙΝΩΦΕΛΕΙΣ ΕΞΥΠΗΡΕΤΗΣΕΙΣ	ΣΤΡΑΤΙΩΤΙΚΑ ΟΙΚΗΜΑΤΑ ΑΞΙΩΜΑΤΙΚΩΝ	ΔΙΑΝΟΜΗ ΥΠΟΥΡΓΕΙΟΥ ΓΕΩΡΓΙΑΣ 1960_ΦΕΚ120/Δ/09-02-1996	9227,11	3	10/02/2011	Πάνω από δεκαπέντε (15) έτη από την έγκριση του ρυμοτομικού σχεδίου, με το οποίο αυτή επιβλήθηκε το 1996	1	Ο χώρος ανήκει στο Ελληνικό Δημόσιο και δεν τίθεται ζήτημα άμεσης άρσης απαλλοτρίωσης	0	110771408004	ΤΑΜΕΙΟ ΕΘΝΙΚΗΣ ΑΜΥΝΑΣ